


























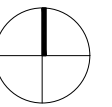


Legenda:

-  meja območja OPPN Ožje središče Bleda
-  meja EUP
-  BC - športni centri
-  BT - površine za turizem
-  C - območja centralnih dejavnosti
-  CDd - območja drugih centralnih dejavnosti brez stanovanj
-  CDi - območja drugih centralnih dejavnosti za izobraževanje
-  CU - osrednja območja centralnih dejavnosti
-  F - območja za potrebe obrambe v naselju
-  G - gozdna zemljišča
-  Gpn - gozd s posebnim namenom
-  Gv - varovalni gozd
-  K1 - najboljša kmetijska zemljišča
-  K2 - druga kmetijska zemljišča
-  OO - ostala območja
-  PC - površine cest
-  PO - ostale prometne površine
-  SB - stanovanjske površine za posebne namene
-  SSe - stanovanjske površine za eno in dvostanovanjske stavbe
-  SSV - stanovanjske površine za večstanovanjske stavbe

-  SSVj - stanovanjske površine - vaško jedro
  -  VC - celinske vode
  -  ZD - druge urejene zelene površine
  -  ZK - pokopališča
  -  ZP - parki
  -  ZPg - mestni parkovni gozd
  -  ZS - površine za oddih, rekreacijo in šport
- Povzeto po Odloku o Občinskem prostorskem načrtu občine Bled (Uradno glasilo slovenskih občin, št. 34/2014, 40/2014 in 14/2015).

Občinski podrobni prostorski načrt  
**Ožje središče Bleda**



investitor	Občina Bled, Cesta Svobode 13, 4260 Bled
izdelovalec	Prostorsko načrtovanje Aleš Mlakar s.p., Pokopališka ulica 5, 1000 Ljubljana, v sodelovanju z adkrajine d.o.o., Kneza Koclja ulica 59, 1000 Ljubljana in Arco d.o.o. Nova Gorica, Grčna 10, 5000 Nova Gorica
številka naloge	56/13
vsebina risbe	<b>Izsek iz kartografskega dela izvedbenega dela Občinskega prostorskega načrta občine Bled s prikazom lege prostorske ureditve na širšem območju</b>
merilo	<b>1:5000</b>
št. lista	<b>1</b>
geodetski načrt	junij, julij, december 2013, GEOSFERA d.o.o., št. 13-095
datum	avgust 2015