



OBČINA **BLED**

# **PRIKAZ STANJA PROSTORA**

**KARTOGRAFSKI DEL**

# KARTOGRAFSKI DEL PRIKAZA STANJA PROSTORA OBČINE BLED

## VSEBINA

- 1. PRIKAZ VELJAVNE NAMENSKE RABE PROSTORA**
- 2. PRIKAZ GOSPODARSKE JAVNE INFRASTRUKTURE**
- 3. PRIKAZ VARSTVENIH REŽIMOV**
  - 3.1. Območja in enote varstva narave, območje TNP, varovalni gozd in gozd s posebnim namenom
  - 3.2. Območja in enote kulturne dediščine
  - 3.3. Vodotoki, izviri in vodja zajetja, območja poplav, prispevna območja ter erozijska območja

Legendni list

**priloga 2:**  
**PRIKAZ STANJA PROSTORA**

## KAZALO

<b>1</b>	<b>UVOD</b>	<b>3</b>
<b>2</b>	<b>PODATKI OBMOČJA PROSTORSKEGA AKTA</b>	<b>3</b>
2.1	LEGA	3
2.2	NASELJA	3
2.3	PREBIVALSTVO	4
2.4	GOSPODARSTVO	5
2.5	RELIEFNE IN GEOLOŠKE ZNAČILNOSTI	6
2.6	PODNEBJE	7
2.7	VODOVJE	7
2.8	PRST IN RASTLINSTVO	8
2.9	ŽIVALSTVO	8
<b>3</b>	<b>BILANCE</b>	<b>9</b>
3.1	BILANCE POVRŠIN PO PODROBNI NAMENSKI RABI PROSTORA	9
3.2	BILANCE POVRŠIN PO DEJANSKI RABI PROSTORA	10
3.3	BILANCE POVRŠIN OBMOČIJ POD RAZLIČNIMI VARSTVENIMI REŽIMI	10
<b>4</b>	<b>OPIS KVALITETE IN OPOZORIL O PRIMERNOSTI IN ZANESLJIVOSTI UPORABE POSAMEZNIH DELOV GRAFIČNEGA DELA PRIKAZA STANJA PROSTORA</b>	<b>26</b>
4.1	RABA PROSTORA	26
4.2	GOSPODARSKA JAVNA INFRASTRUKTURA	26
4.3	OBMOČJA RAZLIČNIH VARSTVENIH REŽIMOV	27

# 1 UVOD

Stanje prostora je izhodišče za pripravo novega prostorskega akta. Kot stanje prostora so opredeljeni osnovni podatki, ki so digitalni katastrski načrt, temeljne topografske karte, digitalni ortofoto načrti, register prostorskih enot in kataster stavb. Pomembni vhodni podatki za pripravo novega občinskega prostorskega načrta so tudi obstoječa namenska raba prostora, dejanska raba zemljišč, geološke, pedološke in hidrološke značilnosti, območja s posebnimi varstvenimi režimi in infrastruktura.

Prikaz stanja prostora je bil pripravljen v okviru osnutka OPN v fazi pridobivanja smernic nosilcev urejanja prostora, in se v kasnejših fazah ustrezno dopolnjeval glede na novejšje podatke in varstvene usmeritve.

## 2 PODATKI OBMOČJA PROSTORSKEGA AKTA<sup>1</sup>

Občina Bled je bila ustanovljena leta 1995 in meri po površini 72,3 km<sup>2</sup>. Razdeljena je na 9 katastrskih občin. Upravni center občine je Bled. Spada pod upravno enoto Radovljica, ki obsega še občine Radovljica, Gorje in Bohinj.

### 2.1 LEGA

Naselje ob Blejskem jezeru sodi med najstarejše turistične kraje v Sloveniji. Leži na severozahodnem delu Slovenije, ob vznožju Julijskih Alp v bližini sotočja Save Bohinjke in Dolinke, v kotlini, v kateri je Bohinjski ledenik izdolbel sedanjo jezersko kotanjo in pustil za sabo številne ledeniške morene. Ledenodobni prodni zasipi sestavljajo terasasto območje med krajema Lesce in Bledom.

Bled je naselje ob Blejskem jezeru in sodi med starejše ter najlepše turistične kraje v Sloveniji. Leži na nadmorski višini 504 m.n.m.. Mestno naselje je nastalo leta 1960 z združitvijo naselij Grad, Mlino, Rečica, Zagorica in Želeče, ki so razporejena okoli jezera, ločuje pa jih vrsta samostojnih vzpetin (Grad 599 m.n.m., Kozarca 558 m.n.m., Osojnica 756 m.n.m. in Ravnica 729 m.n.m.).

Bled je območje, ki je z vidika kulturnega in simbolnega pomena krajine pomemben na nacionalni ravni. Za zagotavljanje konkurenčnih potencialov Bleda je bistvenega pomena, da se v nadaljnjem prostorskem razvoju varuje, ohranja in vzdržuje naravna in kulturna dediščina, ki predstavlja njegove najprepoznavnejše značilnosti:

- Blejsko jezero,
- Blejski otok,
- Blejski grad,
- Cerkev Sv. Martina,
- Gručasta stara vaška jedra, obdana s sadovnjaki,
- območja vil in starejših hotelov,
- zelene površine na jezerski obali in gozd na osamelcih okrog jezera,
- parkovne površine na vzhodni jezerski obali in ob Vili Bled,
- glaciofluvialne reliefne oblike v okolici jezerske sklede in dolinah Save Dolinke in Save Bohinjke.

### 2.2 NASELJA

Občina Bled obsega 72,3 km<sup>2</sup> in spada med srednje gosto poseljene Gorenjske občine. Poselitev je skoncentrirana v Blejskem kotu, med strugama Save Bohinjke na jugu in Save Dolinke na vzhodu. Manjša naselja so na obronkih Pokljuke na zahodu in Jelovice na jugu. Po površini sodi

<sup>1</sup> Povzeto po »Predstavitev občine«, <http://obcina.bled.si>, november 2008, Statistični urad RS.

med večje občine v Sloveniji. Ima 10 naselij in okoli 2.600 hišnih števil. Naselja so Bled, Bodešče, Bohinjska Bela, Koritno, Kupljenik, Obrne, Ribno, Selo pri Bledu, Slamniki in Zasip. Občina meji na sosednje občine Bohinj, Gorje, Jesenice, Žirovnica in Radovljica.

Bled je alpsko mesto, sestavljeno iz zgodovinskih ruralnih jeder, vilskih četrti, hotelsko turističnih območij in obsežnih parkovnih površin. Na robovih mesta so pretežno stanovanjske soseske enodružinskih hiš in manjša upravna, poslovna in proizvodna območja. Značilnost mesta Bled so obsežne naravne površine in znamenitosti znotraj urbaniziranega območja.

Mesto Bled leži na vzhodni strani Blejskega jezera. Nastalo je iz gručastih ruralnih naselij na robu jezerske kotanje, ki so se pričela spajati v 19. stoletju z razvojem turizma in gradnjo meščanskih počitniških vil. V 20. stoletju se je Bled razširil preko jezerske skleda proti vzhodu in severu, kjer so zrastle nova stanovanjska naselja Dindol, Jarše, Dobe in Jermanka. Mesto Bled na severu obsega še naselje Rečica, na jugu pa Mlino. Naselja se prepletajo z značilno krajino, ki jo sestavljajo z gozdom porasli osamelci in ledeniške morene, ter značilno parcelirana ravnina med njimi.

Poselitev v podeželskem zaledju mesta Bled predstavlja kakovosten vzorec gručastih vasi, med seboj ločenih z obdelovalnimi površinami. Gručasta naselja na območju Ribnega so locirana na prelomnicah med ravnino in glaciofluvialnimi terasami, ki se spuščajo proti Savama Dolinki in Bohinjki. Območje Ribnega obsega 4 naselja: Ribno, Selo, Bodešče in Koritno.

Zasip leži na terasi pod obronki Homa. Sestavljata ga gručasti vaški jedri Zasip in Mužje na vzhodu, ki sta se v 20. stoletju z novim naseljem enostanovanjskih hiš Dolina razširili proti Sebenjam in Podhому na zahodu.

Bohinjska Bela leži nad Savo Bohinjko, v zavetju skalnega roba, ki ga je izklesal bohinjski ledenik na južnih obronkih Pokljuke. Sestavljajo jo gručasta naselja Spodnja in Zgornja vas ter Podklanec ter značilna kulturna krajina med naselji.

## 2.3 PREBIVALSTVO<sup>2</sup>

Na Bledu je 8.189 prebivalcev (SURS, dec. 2007), od tega (3.969) 52 % moškega in (4.220) 48 % ženskega prebivalstva, kar je približno enako slovenskemu povprečju. Naravni prirastek v občini je že več let negativen. Povprečna starost moških je 34, žensk pa 38 let. Povprečna starost prebivalcev v občini je 35,8 let. Povprečni indeks staranja prebivalstva v občini Bled je 107,6, od tega ženske 135,2, pri moških pa 81,2. Delavno aktivnih prebivalcev je 3.389, brezposelnih je 11,7%. Povprečna gostota prebivalstva je 16 prebivalcev na km<sup>2</sup>.

Od vseh prebivalcev občine Bled jih dve tretjini (66 %) živi v mestu Bled s pripadajočimi naselji v okolici Blejskega jezera. Ostala naselja predstavljajo podeželsko zaledje. Drugo najpomembnejše lokalno središče je Ribno, ki z okoliškimi vasmi predstavlja 14 % prebivalcev, lokalni središči pa sta še Zasip z 12 % prebivalcev in območje Bohinjske Bele, kjer živi 8 % prebivalcev.

Skupno gibanje števila prebivalstva je bilo med popisoma 1991 in 2002 pozitivno, vendar prebivalstvo narašča v okoliških lokalnih središčih, na območju Bleda pa število prebivalstva upada. Največ je število prebivalcev naraslo na območju Zasipa (12 %), na območju Ribnega (11 %) ter na območju Bohinjske Bele (4 %). Na območju Bleda se je število prebivalcev zmanjšalo za 6%. Število prebivalcev v naseljih občine Bled narašča predvsem na račun priseljevanja. Naravni prirast je negativen, trend je nadaljnje upadanja prirastka. Indeks staranja v občini Bled je sorazmerno visok (107,6). Najvišji indeks staranja imajo naselja Bohinjska Bela (154), Bled (122) in Kupljenik (110). Naselji z najugodnejšo starostno strukturo sta Ribno (66) in Koritno (82).

<sup>2</sup> Viri: Statistični urad RS, Ministrstvo za notranje zadeve - Centralni register prebivalstva, Ministrstvo za notranje zadeve - Direktorat za upravne notranje zadeve.

Občina Bled ima za slovenske razmere nadpovprečno izobrazbo. Večina prebivalcev (30,05 %) je ob popisu 2002 imela srednjo splošno ali strokovno izobrazbo. Kar 17 % prebivalcev v občini ima višjo ali visoko izobrazbo, na Bledu pa je delež visoko izobraženih celo 19,24 %. Visoko izobrazbeno strukturo ima tudi Zasip, nižja pa je izobrazbena struktura v Bohinjski Beli in Ribnem, kjer je tudi velik delež prebivalcev z nepopolno osnovno izobrazbo.

Stopnja brezposelnosti v občini Bled je nizka. Delež aktivnega prebivalstva je ustaljen (47 %), samo 48,57 % aktivnega prebivalstva pa je zaposlenega v občini. Po naseljih je skoraj 80 % aktivnega prebivalstva dnevnih migrantov, z izjemo Bleda, kjer jih je 49,88 %. Ob popisu 2002 je bilo v storitvenih dejavnostih zaposlenih 61,79 % prebivalcev, v kmetijstvu pa le 2,35 %. Opazen je nadaljnji trend zmanjševanja števila zaposlenih v kmetijstvu in proizvodnih dejavnostih ter rasti zaposlovanja v storitvenih dejavnostih. Slabe so zaposlitvene priložnosti za mlajši kader z višjo in visoko stopnjo izobrazbe.

## 2.4 GOSPODARSTVO

Na Bledu je bilo leta 2007 registriranih 572 podjetij. Prevladujeta lesna in tekstilna industrija, gradbeništvo, trgovine z živili, tekstilom, obutvijo in tehniko. Pomemben je kongresni turizem, ponovno se uveljavlja tudi zdraviliški, ki je bil v prejšnjem stoletju v ospredju. Več kot 200 je samostojnih podjetnikov, ki se ukvarjajo z različnimi oblikami dejavnosti. Glavna gospodarska dejavnost blejske občine je turizem z bogato razvito turistično ponudbo.

Gospodinjstev, ki se preživljajo izključno s kmetovanjem, je malo. Več je gospodinjstev, za katere je kmetijstvo dopolnilna dejavnost. Občina si prizadeva, da bi se kmetijstvo ohranilo in razvijalo v smeri naravnega (ekološkega) kmetovanja in da bi se pridelki in izdelki blejskih kmetij prodajali pod enotno trgovsko znamko.

Po povprečni dodani vrednosti na zaposlenega občina Bled zaostaja za povprečjem v regiji in državi. To se odraža tudi v plačah, ki zaostajajo za slovenskim povprečjem. Delež prihodka, ki ga ustvarijo gospodarske družbe v občini, je glede na njihovo število majhen. Skoraj polovico (45 %) prihodkov v občini ustvarijo v predelovalnih dejavnostih, gostinstvo pa je s 14 % na drugem mestu (Ajpes, 2003).

Občina Bled presega Gorenjsko in slovensko povprečje po številu samostojnih podjetnikov na 1000 prebivalcev. Razmeroma velik v primerjavi z drugimi občinami je zato delež prihodkov, ki jih ustvarijo samostojni podjetniki (16 %). Samostojni podjetniki 38 % dohodka ustvarijo v predelovalnih dejavnostih, 15,8 % v trgovini in 12,4 % v gostinstvu. Podjetništvo in obrt se razvijata razpršeno in na lokacijah, kjer ni možnosti za nadaljnjo širitev dejavnosti: v obstoječi obrtni coni na Lisicah, na lokacijah, kjer so že v preteklosti nastali posamezni manjši obrati, na lokacijah znotraj stanovanjski območij, kjer lastniki razpolagajo z zemljišči in objekti.

Razmere na področju gozdarstva in lesnopredelovalne industrije v občini Bled odražajo slovenske trende na tem področju. Delež državnih gozdov se je po letu 1991 močno zmanjšal (v Sloveniji na vsega petino). Zaradi reorganizacije gozdarstva, denacionalizacije gozdov in nenehnega padanja cen lesa so se razmere na trgu gozdarskih storitev in lesa občutno spremenile. Število zaposlenih v gozdarstvu se je zmanjšalo za 80 %, pa tudi lesno-predelovalni obrati v občini zaposlujejo manj ljudi. V prihodnjih letih naj bi se obseg sečnje in negovalnih del v gozdovih ponovno normaliziral. V večjem delu Evrope se delež državnih gozdov povečuje in tudi v Sloveniji naj bi se, predvsem na zavarovanih območjih, po zaključenih denacionalizacijskih postopkih trend obrnil v odkupe gozdov.

V turizmu nastanitvene zmogljivosti na območju Bleda predstavljajo dobrih 10 % vseh nastanitvenih zmogljivosti v Sloveniji, vendar na območju Alp in Severnega Jadrana predstavlja Bled komaj 0,1% celotnega turističnega receptivnega območja. Število ležišč na Bledu stagnira, na območju celotne Zgornje Gorenjske pa izstopa slaba zasedenost ležišč. Večina nastanitvenih zmogljivosti je lociranih na Bledu, kjer poslujejo skoraj vsi hoteli in 63 % registriranih zasebnih sobodajalcev v občini. Okrog 65 % vseh ležišč je v hotelih v neposredni bližini Blejskega jezera. Ostali kraji v občini ponujajo zanemarljivo število nastanitvenih zmogljivosti.

Neokrnjena naravna krajina in kraji v občini Bled so zaradi bližine in enostavne prometne dostopnosti urbanih središč Gorenjske in Osrednjeslovenske regije pogost cilj množice obiskovalcev. Kratki in intenzivni tokovi obiskovalcev v konicah ob koncu tedna in v sezoni obremenjujejo predvsem mesto Bled in naravno okolje v zaledju.

V procesu preoblikovanja gospodarstva in lokalne samouprave je najdonosnejši del infrastrukture prešel v upravljanje zasebnih podjetij, za vlagatelje manj zanimive lokacije pa so ostale v upravljanju občine in javnih podjetij. Od leta 2001 zasebni sektor pospešeno vlaga v kongresno in sprostitevno rekreacijsko infrastrukturo na lokacijah hotelskih hiš in campinga na Bledu ter golf igrišča (občina Radovljica). V javnem sektorju v tem času ni bilo večjih vlaganj v novo turistično infrastrukturo.

## 2.5 RELIEFNE IN GEOLOŠKE ZNAČILNOSTI

Bled je naselje ob jezeru in sodi med najstarejše turistične kraje v Sloveniji. Leži v osrednjem delu Blejskega kota, ki leži pod vzhodnimi pobočji Pokljuke in Mežakle ter severozahodnim pobočjem Jelovice. Od ostalih predelov Radovljiške kotline ga ločujeta obe glavni vodni žili pokrajine, Sava Dolinka in Sava Bohinjka pred sotočjem. Obe Savi med sabo oklepata kot, ki ga na severozahodu zapira spodnja Radovna s svojimi pritoki Budinom in Grabnim, tako da reke skupaj, skoraj zarisujejo trikotnik (Blejski kot).

V obdobjih močnih ohladitev v kvartarju na visokih kraških planotah okrog Triglava in v zaledju Bohinja, v Karavankah in Kamniških Alpah nakopičile velikanske količine ledu in se stekale v doline. Še posebej obsežen je bil bohinjski ledenik, ki je segel prek Bohinja po dolini Save Bohinjke navzdol proti Bledu. S svojo velikostjo je zapolnil celotno Blejsko-Radovljiško kotlino. Območje Blejskega kota je ustvarila voda med ledenimi dobami, ko so reke večkrat menjale svoj tok in poglobljale svoje struge. Za čelnimi morenami so nastajala in spet izginjala jezera. Tako je po würmski poledenitvi, pred približno 15.000 - 20.000 leti, nastala značilna pokrajina z morenskimi griči, živoskalnimi osamelci, rečnimi terasami, prodnimi nanosi, opuščenimi rečnimi strugami in jezerom. Po zadnji poledenitvi sta obe Savi pred sotočjem izrazito poglobili svoji strugi v ledeniške nanose in Blejski kot z Blejskim jezerom je ostal dvignjen in ločen od ostalih predelov Radovljiške kotline. Ker pa je bohinjski ledenik v severozahodnem delu Blejskega kota tudi Radovni zaprl pot do jezera, je jezero ostalo brez večjih prodonosnih pritokov, kar je podaljšalo njegov obstoj.

Blejska kotlina kot sestavni del radovljiške in ljubljanske kotline v širšem smislu leži na robu periadriatskega loka Alp. V tem delu se odčitujejo prve zasnove Dinaridov, ki dajejo pokrajini topografske značilnosti. Na severu je antiklinalni gorski niz Karavank, ki mu sledijo zahodni odrastki Savinjskih Alp od most proti Begunjam in Trziču. Od teh dveh geoloških enot se izrazito loči radovljiška kotlina kot pretežno ravninsko ozemlje, ki se razprostira na severozahodu do Slovenskega Javornika, na zahodu do Krnice, na jugozahodu do Obrn pri Bohinjski Beli in na jugovzhodu nekako do Podnarta. Ta ravninski pas obrobajo na južni strani predalpske visoke planote Mežakla, Pokljuka in Jelovica, iz njega pa so prisotni kot otoki od ledeniške erozije predelani osamelci Blejski grad, Bledec, Straža, Dobra gora, Strgavnik in še ostali manjši griči južnega obrobja. Pestro sliko krajini dajeta dolini Save Dolinke in Bohinjke do Dobrave in od Gorij do Radovljice. (Grimšičar, 1955: 229)

Blejsko jezero je nastalo v poglobljeni tektonski udorini za čelnimi morenami blejskega kraka bohinjskega ledenika. Današnje Blejsko jezero je le ostanek precej večjega in vsaj dvakrat globljega jezera. V pojezerju so jasno vidne jezerske terase, ki pričajo, da je Blejsko jezero dobilo današnjo velikost postopno, v procesu erozijskega razdiranja jezerske sklede. Prvi podori so se verjetno dogajali na vzhodni strani jezera, na čelni moreni, kjer se je izlivala takratna Jezernica, kasneje pa je do večjih podorov prišlo na južnem obodu jezerske kotanje zaradi poglobljanja struge Save Bohinjke v morenske in prodne nanose. Jezernica je takrat začela iztekati na današnji lokaciji na Mlinem.

Prvotno je pojezerje Blejskega jezera merilo le 4.9 km<sup>2</sup>. Razvodnica večinoma poteka po grebenih okoliških osamelcev. Najbolj se pojezerje razširi proti severozahodu v Gorjanski kot. Z

dovodom Mišce se je le-to povečalo na 9.3 km<sup>2</sup>, z dovodom Radovne pa na 107.3 km<sup>2</sup>, kar znaša 12 krat glede na predhodno stanje 9.3 km<sup>2</sup>, oz. 22 krat glede na prvotno stanje.

Območja prepoznavnih krajin so ravnina Blejskega kota, Hom, Pokljuka z Galetovcem in Jelovica z Babjim Zobom, dolini Save Bohinjke in Save Dolinke. Občina Bled si bo prizadevala ohranjati krajinska območja in zavarovane krajine z razvojem in pospeševanjem dejavnosti v krajini tako, da bodo ohranjena kakovostna razmerja in strukture, ki bodo predstavljala prostorsko in časovno kontinuiteto.

Kulturna krajina v Blejskem kotu se ohranja z nadaljnjo kmetijsko rabo in usmerjanjem razvoja v naselja. Ohranjajo se morfološka zgradba krajine, robovi poselitve, razmerje med tradicionalnimi kulturami in parcelna struktura, preprečuje se zaraščanje in ohranja se tradicionalne stavbe ter gospodarska poslopja v krajini, kot so kozolci, stanovi, skednji, seniki v njihovi izvorni postavitvi, velikosti ter rabi.

Sava Bohinjka in Sava Dolinka s svojima dolinama soustvarja identiteto prostora v občini Bled (Berje, Govejek, sotočje Sav pod Bodeščami). V obeh dolinah se varuje mokrišča, mrtve rečne rokave, lehnjakotvorne izvire in polnaravne suhe travnike ter grmišča.

## 2.6 PODNEBJE

Bled ima blago, zdravo, subalpsko klimo z najdaljšo kopalno sezono od vseh alpskih letovišč. Z grebeni Julijskih Alp in Karavank je zaščiten pred mrzlimi severnimi vetrovi. V sezonskih mesecih ni megle. Srednja mesečna temperatura v juliju je +18,5°C, v januarju -1,8°C.

Območje Bleda ima tip gorskega podnebja, saj je povprečna temperatura najhladnejšega meseca pod -2°C. Za dolinski del območja je značilno podnebje nižjega gorskega sveta v zahodni Sloveniji, za višje predele pa podnebje višjega gorskega sveta.

Območje je zaradi gorate okolice eden najbolj namočenih delov Slovenije. Padavinski režim je submediteranski, s primarnim viškom padavin jeseni, sekundarnim pa konec pomladi, začetek poletja. Primarni minimum je pozimi oz. v začetku pomladi, sekundarni pa poleti. Značilna je količinska razporeditev padavin. Od jugozahodnih in zahodnih grebenov se količina v smeri doline zelo hitro spreminja oziroma upada.

## 2.7 VODOVJE

Območje občine Bled je z vodami izjemno bogato, razgibano in slikovito območje. Na območju pade letno od 773 do 2352 mm. Območje občine večinoma sestavljajo z vodo bogati, močno zakraseli kraško razpoklinski vodonosniki, v dolinah in na območju Blejskega jezera pa izdatni vodonosniki z medzrnsko poroznostjo.

Na območju je veliko vodotokov, ki so sorazmerno dobro ohranjeni. Ohranjena so tudi številna povirja in mrtvice. Na območju pa je tudi veliko točkovnih pojavov kakršni so bajerji, mlake in drugi zadrževalniki antropogenega nastanka.

Jezero je sorazmerno nizko, ima majhen pretok in se nahaja v zavetni legi. Osnovne značilnosti jezera skupaj s sorazmerno veliko obremenjenostjo jezera s hranili iz zaledja pogojujejo veliko občutljivost Blejskega jezera za »cvetenje alg«, kar je bil v preteklosti zelo pereč problem, ki se ga je dokaj uspešno reševalo z različnimi sanacijskimi ukrepi.

Območje občine Bled sodi v vodno območje Donave, to je del Donavskega povodja oziroma del zgornjega dela porečja Save s sledečimi vodotoki: Savo dolinko, Savo Bohinjko, Radovno in Blejskim jezerom s pritoki. Z vidika voda tako območje lahko delimo v štiri ključne enote:

- Blejsko jezero s prispevnim območjem;
- porečje Radovne skoraj v celoti;
- porečje Save dolinke od Most do Radovljice z Rečico;
- porečje Save Bohinjke od nekaj kilometrov nad Bohinjko Belo do Radovljice.

Vsi vodotoki na območju imajo snežno – dežni pretočni režim. Njegova značilnost je zimski nižek, ki ga vsekakor poudari snežna retinenca, ko padavine obležijo kot snežna odeja. Poletni nižek je običajno manj izrazit, pomaknjen proti koncu poletja. Spomladanske visoke vode presegajo jesenske. Dodatno narastejo zaradi sproščanja zalog vode, ki so se od pozne jeseni preko zime kopičile v snežni odeji.

Ostali manjši pritoki Blejskega jezera s severa so Ribčev Graben, Ribčev Studenec in Izvir pod Višcami, ki je pravzaprav več stalnih in občasnih lehnjakotvornih izvirov na vznožju Višc nad Blejskim jezerom, ki so zavarovani kot naravna vrednota. Iz severozahoda je prtok Krivica, iz vzhoda pa Solznik in Izviri pri Sončnici. Iz vzhoda pa sta iz urbaniziranega dela obale jezera pritečeta pritoka Toplica in SCT izvir.

Najpomembnejše površinske vode v občini Bled so vodotoka Sava Bohinjka in Rečica ter Blejsko jezero. Po kategorizaciji urejanja vodotokov sodi Sava Bohinjka na odseku skozi Sotesko do pritoka Jezernice v 1–2. razred), do naselja Ribno v 2–3. razred in do izliva v 2. razred. Rečica sodi na celotni dolžini v 3. razred, le na povirnem kraku na območju naselja Rečice v 4. razred.

V občini Bled se večina prebivalstva napaja iz zajetja Volčja jama, ki leži v sosednji občini Gorje in na katerem je vzpostavljen ustrezen režim varovanja (Odluk o določitvi varstvenih pasov in ukrepov za zavarovanje vodnega zajetja Ovčja jama, Ur. l. RS št. 43/99). Vodni viri Bohinjska Bela - pod klancem, Bohinjska Bela – Slamniki, Obrne in Kupljenik oskrbujejo s pitno vodo prebivalce območja Bohinjske Bele. Vsi ostali vodni viri na območju občine trenutno niso v funkciji delovanja. Za vse vodne vire je treba določiti režim varovanja na vodovplivnem območju zajetja (Uredba o zaščiti vodovarstvenih območij, sprejeta na državni ravni).

Celotno območje TNP, posebej Pokljuka je z bogatim vodnim zaledjem strateškega pomena za napajanje velikega dela države z zalogami pitne vode.

Na območju občine Bled so po podatkih MOP-ARSO poplavna območja na posameznih manjših površinah Save Bohinjke ( $Q_{10}$ ).

## 2.8 PRST IN RASTLINSTVO

Na bolj ali manj nagnjenih pobočjih so zastopane rendzine na apnencu in dolomitu, z njimi se prepletajo rjave pokarbonatne prsti. Tu se širijo bukovi in smrekovi gozdovi, značilen je tudi macesen, ob gozdni meji, ki sega od 1600 do 1800 m visoko, pa alpsko rušje. Gozd pokriva dna dolin, strma pobočja in visoke planote. V gozdovih so poleg gospodarske funkcije poudarjene varovalna, hidrološka, podnebna, zootopska, rekreacijska, estetska in druge ekološke vloge gozda. V najvišjih predelih, vrhovih, slemenih in strmih pobočjih so se razvili litosoli, na njih pa se razraščajo alpske vrbe, združba čvrstega šaša s triglavskim sviščem, združba okroglostnega mošnjaka z julijskim makom.

V Bledu najdemo veliko endemitov, po posebnem in raznovrstnem rastlinju pa slovijo Črna prst, dolina Triglavskih jezer in pokljuška barja.

## 2.9 ŽIVALSTVO

Pestrost živalskih vrst je posledica velike višinske razlike, vpliva Sredozemskega morja in geološke podlage. Z vrstami so zelo bogate nižje živalske skupine, med katerimi je mnogo endemičnih vrst. Med vretenčarji so posebni znani planinski orel, veliki petelin in rušavec. Med divjadjo je najbolj značilna in številna vrsta gamsa. V zadnjih desetletjih so bile naseljene nekatere tuje ali že davno izumrle živali: kozorog, svizec in muflon.

### 3 BILANCE

#### 3.1 BILANCE POVRŠIN PO PODROBNI NAMENSKI RABI PROSTORA

namenska raba <sup>3</sup>	oznaka	površina [m <sup>2</sup> ]	površina [ha]	površina [%]
prvo območje kmetijskih zemljišč	1	11.122.892	1.112,29	15,40%
drugo območje kmetijskih zemljišč	2	6.773.140	677,31	9,38%
ostala kmetijska zemljišča	2s	11.914	1,19	0,02%
območja za obrambo	B	304.290	30,43	0,42%
območja za eksploatacijo	E	38.574	3,86	0,05%
gozdne površine	G	28.673.917	2.867,39	39,69%
gozd posebnega namena	Gn	13.459.665	1.345,97	18,63%
gozd sanacija	Gs	55.413	5,54	0,08%
varovalni gozd	Gv	3.322.399	332,24	4,60%
območja za turizem in gostinstvo	H	162.988	16,30	0,23%
območja za kvartarne dejavnosti	I	70.760	7,08	0,10%
območja kmetijskih zemljišč	K	58.704	5,87	0,08%
izjemni posegi za kmetijstvo izven strnjenegega naselja	K*	6359	0,64	0,01%
območja mešane rabe	M	204.517	20,45	0,28%
naravne površine, nerodovitno zemljišče, skalovje, melišča	N	8218	0,82	0,01%
območja za oskrbne sisteme	O	46.889	4,69	0,06%
območja za proizvodnjo	P	103.933	10,39	0,14%
območja za rekreacijo	R	378.088	37,81	0,52%
območja za stanovanja	S	2.497.887	249,79	3,46%
območja za transportne dejavnosti in večje prometne površine	T	915.278	91,53	1,27%
območja za trgovino in storitve	U	35384	3,54	0,05%
območja površinskih voda	V	2.410.394	241,04	3,34%
območja za sekundarna bivališča	W	18476	1,85	0,03%
površina razpršene gradnje- zazidana stavbna zemljišča	z	151.348	15,13	0,21%
območja mestnih zelenih površin, parkov	Z	241.895	24,19	0,33%
parkovni gozd (šport in rekreacija)	Zg	1.146.836	114,68	1,59%
območje pokopališča	Zp	15462	1,55	0,02%
<b>SKUPAJ</b>		<b>72.235.620</b>	<b>7.223,57</b>	<b>100,00%</b>

Analiza bilanc površin po podrobni namenski rabi prostora pokaže, da ima največji del občine gozdnato rabo prostora, skupno 2867,39 ha kar predstavlja več kot 39 % celotne površine občine. Dodatnih 0,01 % površine je ostalih območij, ki v naravi predstavlja predvsem naravne površine, nerodovitno zemljišče, skalovje, melišča. Kmetijskih zemljišč je glede na namensko rabo 25 % vseh površin občine, vendar od tega samo nekaj manj kot 16 % predstavljajo prva območja kmetijska zemljišča, ki so omejena predvsem na območja zgornje in spodnje Bohinjske doline ter kmetijskih območij na Pokljuki. Ostala območja stanovanjskih površin in drugih dejavnosti zavzemajo okoli 2.600 ha oz. 36 % celotne površine občine.

<sup>3</sup> Namenska raba prostora veljavnega prostorskega plana občine Bled (Prostorske sestavine dolgoročnega in družbenega plana občine Bled).

### 3.2 BILANCE POVRŠIN PO DEJANSKI RABI PROSTORA

dejanska raba <sup>4</sup>	oznaka	površina [m <sup>2</sup> ]	površina [ha]	površina [%]
Njiva oziroma vrt	1100	1.513.814	151,38	2,09
Rastlinjak	1190	691	0,07	0,00
Intenzivni sadovnjak	1221	2.410	0,24	0,00
Ekstenzivni oziroma travniški sadovnjak	1222	649.806	64,98	0,90
Trajni travnik	1300	12.199.045	1.219,9	16,88
Kmetijsko zemljišče v zaraščanju	1410	687.642	68,76	0,95
Drevesa in grmičevje	1500	606.236	60,62	0,84
Neobdelano kmetijsko zemljišče	1600	135.958	13,59	0,19
Kmetijsko zemljišče, poraslo z gozdnim drevjem	1800	52.489	5,24	0,07
Gozd	2000	49.812.862	4.981,28	68,91
Pozidano in sorodno zemljišče	3000	4.314.458	431,44	5,97
Barje	4100	78.932	7,89	0,11
Trstičje	4210	80.842	8,08	0,11
Ostalo zamočvirjeno zemljišče	4220	19.481	1,94	0,03
Suho odprto zemljišče s posebnim rastlinskim pokrovom	5000	17.597	1,75	0,02
Odprto zemljišče s posebnim rastlinskim pokrovom	6000	28.252	2,82	0,04
Voda	7000	2.087.492	2.08,74	2,89
<b>SKUPAJ</b>		<b>72.288.011</b>	<b>7.228,80</b>	<b>100%</b>

Analiza bilanc površin po dejanski rabi prostora po podatkih MKO pokaže 68,91 % pokritost občine z gozdom. Območja, ki so bila v namenski rabi prostora označena kot »ostala območja«, torej predvsem gorati visokogorski del občine, v dejanski rabi predstavljajo predvsem trajni travniki, ter odprta zemljišča s posebnim ali nepomembnim rastlinskim pokrovom (oznaka 5000). Slednjih je skupaj za 1,75 ha ali 0,02 % površine celotne občine. Dejanska raba prostora pokaže tudi sorazmeren velik delež zaraščajočih površin (gozdnega roba) in relativno majhen delež njivskih površin (oznaka 1100).

Primerjava bilanc po podrobni namenski rabi in površin po dejanski rabi prostora odraža očitno razliko med naravo obeh podatkov. Namenska raba odraža plansko stanje, dejanska raba pa trenutno stanje v prostoru. Deloma so razlike rezultat natančnosti podatka, kjer je namenska raba risana na parcelo natančno po katastrskem načrtu, dejanska raba pa povzeta po digitalnih ortofoto posnetkih. Razlike se pokažejo predvsem pri deležu kmetijskih in gozdnih površin, kjer je očitno problem zaraščanja kmetijskih površin. Hkrati pa lahko iz dejanske rabe razberemo, da gre pri kmetijskih površinah predvsem za manj kvalitetne (trajne) travniške površine in v manjši meri za njivske površine.

### 3.3 BILANCE POVRŠIN OBMOČIJ POD RAZLIČNIMI VARSTVENIMI REŽIMI

Bilance površin ter grafični prikaz varstvenih režimov vsebuje prikaz varstvenih, zavarovanih, degradiranih, ogroženih območij. Če ni navedeno drugače, so za prikaz stanja prostora uporabljeni podatki iz avgusta 2010.

<sup>4</sup> Vir podatka: MKO, podatki za potrebe Prikaza stanja prostora, marec 2014

<i>VARSTVENI REŽIM</i>	<i>Površina (ha)</i>	<i>Število</i>
Kulturna dediščina - varstveni režimi		340
arheološka dediščina	331,11	24
kulturna krajina	2351,66	6
memorialna dediščina	2,18	45
naselbinska dediščina	241,38	13
profane stavbne dediščine	299,86	205
sakralne stavbne dediščine	7,87	39
sakralno profane stavbne dediščine	205,87	3
vrtnoarhitekturna dediščina	12,53	5
Območja varstva narave		
ekološko pomembna območja	4312,42	5
naravne vrednote - območja	5386,81	74
natura 2000	2804,35	11
zavarovana območja	1645,68	15
Obrambno območje		
možna izključna raba	0,17	1
izključna raba	34,19	4
omejena in nadzorovana raba	12,46	1
varnostni pas obrabnega območja omejene in nadzorovane rabe	0,86	1
območja za potrebe obrambe z antenskimi stebri/stolpi - ožji okoliš	316,18	1
območja za potrebe obrambe z antenskimi stebri/stolpi - širši okoliš	1262,12	1
DPA		
Državni prostorski načrt za prenosni plinovod M10 Vodice-Rateče (DPN v pripravi)		1
Območja ogrožena zaradi poplav		
Poplavna območja katastrofalnih poplav	113,03	39
Poplavni dogodki	63434,11	1223
Erozijsko območja		
<i>I. kategorija</i>	3557,48	1
<i>II. kategorija</i>	29.258,86	1
<i>III. kategorija</i>	332,38	1
<i>pogojno stabilno ozemlje</i>	128,95	1
Varovalni gozd	0,059	40
Gozd s posebnim namenom	1427,65	103
Najboljša kmetijska zemljišča	1112,28	89

<b>TOČKOVNI ZAVAROVANI OBJEKTI</b>	<b>število objektov</b>
Naravne vrednote - točke	70
Naravne vrednote - jame	38

### 3.3.1 OBMOČJA IN ENOTE VARSTVA KULTURNE DEDIŠČINE

Po podatkih, pridobljenih v juniju 2014 (Ministrstvo za kulturo), je v občini Bled 340 enot RKD. 24 je enot arheološke dediščine, 6 območij kulturne krajine, 45 enot memorialne dediščine, 13 enot naselbinske dediščine, 205 enot profane stavbne dediščine, 39 enot sakralne stavbne dediščine, 3 enot sakralno profane stavbne dediščine, 5 območij vrtnoarhitekturne dediščine, ki so evidentirani v registru kulturne dediščine (RKD).

Esđ	Ime	Tip	Gesla
13074	Bled - Arheološko najdišče Blejsko jezero	arheološka dediščina	posamična najdba
13075	Bled - Arheološko najdišče pri Porovi hiši na Rečici	arheološka dediščina	posamična najdba
13076	Bled - Arheološko najdišče pri železniškem predoru nad Zako	arheološka dediščina	Arheološko najdišče, terase
13077	Bled - Arheološko najdišče Žale	arheološka dediščina	Arheološko najdišče, grobišče
13081	Bled - Arheološko območje na Turniču nad Rečico	arheološka dediščina	Arheološko območje, stolp, ruševina
13082	Bled - Arheološko območje v Zaki	arheološka dediščina	Arheološko območje
13078	Bled - Grobišče na Rečici	arheološka dediščina	grobišče
13079	Bled - Grobišče v Mlinem	arheološka dediščina	grobišče
13080	Bled - Grobišče Žale v Želečah	arheološka dediščina	skeletno grobišče
13072	Bled - Naselbina in grobišče v Želečah	arheološka dediščina	naselbina, grob

13073	Bled - Naselbina na Straži	arheološka dediščina	Arheološko območje, naselbina, grobišče
13083	Bodešče - Prazgodovinska naselbina na Gradišču	arheološka dediščina	naselbina, terase
13084	Bodešče - Staroslovansko grobišče Dlesc	arheološka dediščina	grobišče
13085	Bohinjska Bela - Prazgodovinska naselbina na Gradišču	arheološka dediščina	naselbina, terase
13086	Dunaj nad Obrnami - Arheološko območje	arheološka dediščina	Arheološko območje, terase
13088	Kupljenik - Prazgodovinska naselbina Gradišče	arheološka dediščina	gradišče, terase
13087	Zasip - Prazgodovinsko gradišče Hom	arheološka dediščina	gradišče, terase
13100	Pokljuka - Naselbina na Berjanci	arheološka dediščina	naselbina, terase
23	Bled - Arheološko najdišče Grad	arheološka dediščina	naselbina, nekropola
864	Zasip - Arheološko najdišče	arheološka dediščina	Arheološko najdišče, naselbina, grobišče
27538	Bled - Arheološko najdišče Dobe	arheološka dediščina	Arheološko najdišče, depo
28838	Bohinjska Bela - Arheološko najdišče sv. Marjeta	arheološka dediščina	naselbina, villa rustica
29949	Bled - Arheološko območje Dobravice	arheološka dediščina	Arheološko območje

13089	Kupljenik - Prazgodovinska postojanka v jami pod Babjim zobom	arheološka dediščina	jamska postojanka, lovska postaja
13101	Bled - Ambient cerkve sv. Andreja nad Rečico	kulturna krajina	ambient, cerkev, graščina
13107	Bled - Parkovni gozd Straža	kulturna krajina	park
13232	Bled - Ambient Bleda	kulturna krajina	kulturna krajina, ambient
7593	Julijske Alpe - Triglavski narodni park	kulturna krajina	kulturna krajina
13107	Bled - Parkovni gozd Straža	kulturna krajina	park
28850	Kupljenik - Rovt Talež	kulturna krajina	rovt, senik, kozolec na psa, čebelnjak
13177	Bled - Pokopališče	memorialna dediščina	pokopališče
13178	Bled - Grobišče in spomenik padlim v NOB	memorialna dediščina	javni spomenik, grobišče
13182	Bohinjska Bela - Pokopališče	memorialna dediščina	pokopališče
10308	Zasip - Pokopališče	memorialna dediščina	pokopališče
9046	Bled - Hiša Toneta Svetine	memorialna dediščina	dom pomembne osebnosti, hiša
24580	Bled - Spomenik Adolfu Muhru	memorialna dediščina	javni spomenik
13184	Bohinjska Bela - Spomenik padlim v prvi svetovni vojni	memorialna dediščina	javni spomenik

17390	Kupljenik - Spominsko znamenje Leopoldu Heberletu	memorialna dediščina	spominsko znamenje
10078	Bled - Doprni kip Josipa Plemlja	memorialna dediščina	javni spomenik, doprsje
10079	Bled - Spomenik Francetu Prešemu	memorialna dediščina	javni spomenik
13188	Koritno pri Bledu - Spomenik Jožetu Valantu in Antonu Pihlerju	memorialna dediščina	javni spomenik
13189	Koritno pri Bledu - Spominska plošča Jakobu Bernardu	memorialna dediščina	spominska plošča
13191	Kupljenik - Spominska plošča Janku Tonejcu	memorialna dediščina	spominska plošča
12999	Bled - Spomenik Arnoldu Rikliju	memorialna dediščina	javni spomenik
13206	Pokljuka - Spominsko znamenje Stanetu Staretu-Petku	memorialna dediščina	spominsko znamenje, spominska plošča
13208	Ribno - Spomenik borcem in talcem NOB	memorialna dediščina	javni spomenik
13209	Ribno - Spomenik partizanu Jakobu Koselju iz Bodešč	memorialna dediščina	javni spomenik
13210	Ribno - Spominska plošča na zadružnem domu	memorialna dediščina	spominska plošča
13211	Ribno - Spominsko znamenje Francu Valantu in Janezu Pretnarju	memorialna dediščina	spominsko znamenje
13212	Ribno - Spominsko znamenje Mihi Torkarju	memorialna dediščina	spominsko znamenje, spominska plošča

13213	Slamniki - Spominska plošča posvetovanju komunistov	memorialna dediščina	spominska plošča
13214	Slamniki - Spominsko znamenje Oskarju Pogačniku na Malem voklu	memorialna dediščina	spominsko znamenje
13222	Talež - Spominska plošča kurirski postaji G-33	memorialna dediščina	spominska plošča
13223	Zasip - Grob Jožeta Zupana	memorialna dediščina	grob, nagrobna plošča
13224	Zasip - Grobnica in spomenik padlim domačinom	memorialna dediščina	grobnica, javni spomenik
13751	Ribno - Spominsko znamenje Angeli Koselj in Mariji Marin	memorialna dediščina	spominsko znamenje
13175	Bled - Doprsni kip Borisa Kocjančiča	memorialna dediščina	doprsje
13176	Bled - Kip čolnarja	memorialna dediščina	kip
13179	Bled - Spominska plošča Alojzu Petkošu na Rečici	memorialna dediščina	spominska plošča
13180	Bled - Spominska plošča Janku Smoleju	memorialna dediščina	spominska plošča
13181	Bled - Vremenska hišica s spominsko ploščo Arnoldu Riklju	memorialna dediščina	javni spomenik, spominska plošča, vremenska hišica
13183	Bohinjska Bela - Spomenik padlim borcem in žrtvam fašističnega nasilja	memorialna dediščina	javni spomenik, obelisk
13185	Bohinjska Bela - Spominska plošča kurirski postaji G-30	memorialna dediščina	spominska plošča

13186	Bohinjska Bela - Vojaški bunker nad železniškim predorom	memorialna dediščina	bunker
13187	Bohinjska Bela - Vojaški bunker pri vojašnici	memorialna dediščina	bunker
13194	Obrne - Vojaški bunker	memorialna dediščina	bunker
13201	Pokljuka - Spominsko znamenje kurirjema na planini Za jamo	memorialna dediščina	spominsko znamenje
13225	Zasip - Spominska plošča Jožetu Zupanu	memorialna dediščina	spominska plošča
13226	Zasip - Spominska plošča miniranju cevovoda hidroelektrarne	memorialna dediščina	spominska plošča
13231	Žnidarjeva planina - Spominska plošča Alojziju Novaku na Papežu	memorialna dediščina	spominska plošča
14635	Jelovica - Spominsko znamenje žrtvam izdaje na Oblakovi planini	memorialna dediščina	spominsko znamenje
14636	Kupljenik - Spominska plošča partizanski obveščevalni točki in javki	memorialna dediščina	spominska plošča
14639	Jelovica - Spominsko znamenje na Selski planini	memorialna dediščina	spominsko znamenje
14634	Bohinjska Bela - Spominska plošča ustanovitvi gasilskega doma	memorialna dediščina	spominska plošča
17392	Ribno - Grob Staneta Šurka-Jake	memorialna dediščina	grob, nagrobna plošča

13257	Selo pri Bledu - Vas	naselbinska dediščina	gručasta vas, zaselek
13265	Bled - Vaško jedro Rečica	naselbinska dediščina	gručasta vas
13266	Bled - Vaško jedro Grad	naselbinska dediščina	gručasta vas
13269	Bled - Jedro vasi Zagorice	naselbinska dediščina	gručasta vas
13268	Bled - Vaško jedro Mlino	naselbinska dediščina	obcestna vas
9500	Zasip - Vaško jedro	naselbinska dediščina	vaško jedro
14632	Pokljuka - Planina Za jamo	naselbinska dediščina	planina, stan, staja, senik
17379	Pokljuka - Rečiška planina	naselbinska dediščina	planina, stan
17380	Pokljuka - Belska planina	naselbinska dediščina	planina, stan
13254	Ribno - Vaško jedro	naselbinska dediščina	vaško jedro
13261	Bodešče - Vas	naselbinska dediščina	razložena vas
13256	Kupljenik - Vas	naselbinska dediščina	razložena vas
13255	Bohinjska Bela - Vas	naselbinska dediščina	razložena vas
13378	Selo pri Bledu - Čebelnjak pri hiši Selo pri Bledu 26	profana stavbna dediščina	čebelnjak
13381	Selo pri Bledu - Gospodarsko poslopje pri hiši Selo pri Bledu 40	profana stavbna dediščina	gospodarsko poslopje

13386	Zasip - Domačija Muže 5	profana stavbna dediščina	domačija, kmečka hiša, gospodarsko poslopje
13387	Zasip - Domačija Muže 6	profana stavbna dediščina	domačija, kmečka hiša, gospodarsko poslopje
13388	Zasip - Domačija Muže 9	profana stavbna dediščina	stegnjen dom
13389	Zasip - Domačija Rebr 1	profana stavbna dediščina	domačija, kmečka hiša, gospodarsko poslopje
13390	Zasip - Domačija Rebr 21	profana stavbna dediščina	domačija, stegnjen dom
13391	Zasip - Gospodarsko poslopje pri hiši Rebr 5	profana stavbna dediščina	gospodarsko poslopje
13392	Zasip - Gospodarsko poslopje pri hiši Stagne 20	profana stavbna dediščina	gospodarsko poslopje
13393	Zasip - Hiša Stagne 22	profana stavbna dediščina	kmečka hiša
17376	Bled - Hiša Rečiška cesta 45	profana stavbna dediščina	kmečka hiša
13109	Bled - Domačija Mlinska 14	profana stavbna dediščina	domačija, hiša, gospodarsko poslopje
13110	Bled - Domačija Mlinska 20	profana stavbna dediščina	domačija, kmečka hiša, gospodarsko poslopje
13111	Bled - Domačija Partizanska 8	profana stavbna dediščina	domačija, stegnjen dom
13113	Bled - Gospodarsko poslopje pri hiši Mlinska 28	profana stavbna dediščina	gospodarsko poslopje

13114	Bled - Gospodarsko poslopje pri hiši Mlinska 7	profana stavbna dediščina	gospodarsko poslopje
13115	Bled - Gospodarsko poslopje pri hiši Partizanska 10	profana stavbna dediščina	gospodarsko poslopje
13119	Bled - Hiša Mlinska 16	profana stavbna dediščina	hiša
13121	Bled - Hiša Mlinska 2	profana stavbna dediščina	hiša
13122	Bled - Hiša Mlinska 5	profana stavbna dediščina	hiša
13124	Bled - Hiša Partizanska 15	profana stavbna dediščina	hiša
13125	Bled - Hiša Partizanska 5	profana stavbna dediščina	kmečka hiša
13126	Bled - Kašča pri domačiji Prešernova 55	profana stavbna dediščina	kašča
13128	Bodešče - Domačija Bodešče 10	profana stavbna dediščina	domačija, kmečka hiša, gospodarsko poslopje
13129	Bodešče - Domačija Bodešče 11	profana stavbna dediščina	domačija, stegnjen dom
13131	Bodešče - Hiša Bodešče 6	profana stavbna dediščina	kmečka hiša
13132	Bohinjska Bela - Hiša Bohinjska Bela 151	profana stavbna dediščina	hiša
13134	Kupljenik - Gospodarsko poslopje pri hiši Kupljenik 4	profana stavbna dediščina	gospodarsko poslopje, hlev, senik
13116	Bled - Hiša Grič 3	profana stavbna dediščina	kmečka hiša

13120	Bled - Hiša Mlinska 17	profana stavbna dediščina	hiša
905	Bled - Festivalna dvorana	profana stavbna dediščina	dvorana
10123	Bohinjska Bela - Hiša Bohinjska Bela 83	profana stavbna dediščina	hiša
13133	Koritno pri Bledu - Hiša Koritno 35	profana stavbna dediščina	hiša
13336	Bled - Vila Črtomirova 3	profana stavbna dediščina	vila
13344	Bled - Vila Črtomirova 5	profana stavbna dediščina	vila
13345	Bled - Vila Črtomirova 7	profana stavbna dediščina	vila
13348	Bled - Vila Grajska 40	profana stavbna dediščina	vila
13349	Bled - Vila Grič 2	profana stavbna dediščina	vila
13350	Bled - Vila Grič 7	profana stavbna dediščina	vila
13235	Bled - Hiša Pod skalo 6	profana stavbna dediščina	hiša
13236	Bled - Hiša Pod Stražo 2	profana stavbna dediščina	hiša
13237	Bled - Hiša Prešernova 10	profana stavbna dediščina	hiša, vrt
13238	Bled - Hiša Prešernova 12	profana stavbna dediščina	hiša, vrt

13240	Bled - Hiša Želeška 14	profana stavbna dediščina	hiša
13242	Bled - Hotel Jadran	profana stavbna dediščina	hotel
13244	Bled - Hotel Korotan	profana stavbna dediščina	hotel
13249	Bled - Kino	profana stavbna dediščina	kulturni dom, kino
13251	Bled - Paviljon v Zdraviliškem parku	profana stavbna dediščina	paviljon
13241	Bled - Vila Župančičeva 9	profana stavbna dediščina	vila
13252	Bled - Trgovina Emona	profana stavbna dediščina	zgradba
13270	Bled - Pristava	profana stavbna dediščina	pristava
13273	Bled - Vila Pod Stražo 1	profana stavbna dediščina	vila
13274	Bled - Vila Pod Stražo 10	profana stavbna dediščina	vila
13275	Bled - Vila Pod Stražo 14	profana stavbna dediščina	vila
13276	Bled - Vila Pod Stražo 20	profana stavbna dediščina	vila
13277	Bled - Vila Pod Stražo 5	profana stavbna dediščina	vila, vrt
13278	Bled - Vila Prešernova 48	profana stavbna dediščina	vila

13280	Bled - Vila Prešernova 17	profana stavbna dediščina	vila
13282	Bled - Vila Prešernova 24	profana stavbna dediščina	vila
13283	Bled - Vila Prešernova 25	profana stavbna dediščina	vila
13284	Bled - Vila Prešernova 26	profana stavbna dediščina	vila
13286	Bled - Vila Prešernova 30	profana stavbna dediščina	vila
13287	Bled - Vila Prešernova 34	profana stavbna dediščina	vila
13289	Bled - Vila Prešernova 39	profana stavbna dediščina	vila, dom pomembne osebnosti
13290	Bled - Vila Prešernova 41	profana stavbna dediščina	vila
13291	Bled - Vila Prešernova 42	profana stavbna dediščina	vila, hotel
13292	Bled - Vila Ribenska 12	profana stavbna dediščina	vila
13294	Bled - Vila Rikljevca 2	profana stavbna dediščina	vila, drvarnica
13295	Bled - Vila Savska 2	profana stavbna dediščina	vila
13296	Bled - Vila Trubarjeva 4	profana stavbna dediščina	vila
13297	Bled - Vila Trubarjeva 5	profana stavbna dediščina	vila

13299	Bled - Vila Za Pecovco 4	profana stavbna dediščina	vila
13300	Bled - Vila Za Pecovco 6	profana stavbna dediščina	vila
13301	Bled - Vila Za Pecovco 8	profana stavbna dediščina	vila
13302	Bled - Vila Želeška 16	profana stavbna dediščina	vila
13303	Bled - Vila Želeška 21	profana stavbna dediščina	vila
13304	Bled - Vila Želeška 25	profana stavbna dediščina	vila
13305	Bled - Vila Želeška 30	profana stavbna dediščina	vila
13306	Bled - Vila Župančičeva 14	profana stavbna dediščina	vila
13307	Bled - Vila Župančičeva 26	profana stavbna dediščina	vila
13308	Bled - Vila Župančičeva 6	profana stavbna dediščina	vila
13309	Bled - Vila Župančičeva 8	profana stavbna dediščina	vila
13314	Bled - Hiša Grajska 20	profana stavbna dediščina	hiša
13313	Bled - Hiša Cesta svobode 4a	profana stavbna dediščina	hiša
13320	Bled - Vila Cankarjeva 16	profana stavbna dediščina	vila

13315	Bled - Hiša Grajska 23	profana stavbna dediščina	hiša
13316	Bled - Hiša Grajska 6	profana stavbna dediščina	hiša
13317	Bled - Hiša Ljubljanska 13	profana stavbna dediščina	hiša
13318	Bled - Hiša Ljubljanska 26	profana stavbna dediščina	hiša
13321	Bled - Vila Cankarjeva 17	profana stavbna dediščina	vila
13322	Bled - Vila Cankarjeva 21	profana stavbna dediščina	vila
13323	Bled - Vila Cankarjeva 5	profana stavbna dediščina	vila
13324	Bled - Vila Cankarjeva 7	profana stavbna dediščina	vila
13325	Bled - Vila Cankarjeva 9	profana stavbna dediščina	vila
13326	Bled - Vila Cesta Gorenjskega odreda 2	profana stavbna dediščina	vila
13327	Bled - Vila Cesta svobode 14	profana stavbna dediščina	vila, kapelica
13328	Bled - Vila Cesta svobode 27	profana stavbna dediščina	vila
13329	Bled - Vila Cesta svobode 27a	profana stavbna dediščina	vila
13330	Bled - Vila Cesta svobode 27b	profana stavbna dediščina	vila

13332	Bled - Vila Cesta svobode 3	profana stavbna dediščina	vila
13333	Bled - Vila Cesta svobode 35	profana stavbna dediščina	vila
13334	Bled - Vila Črtomirova 2	profana stavbna dediščina	vila
13335	Bled - Vila Črtomirova 22	profana stavbna dediščina	vila
13351	Bled - Vila Kidričeva 1	profana stavbna dediščina	vila
13352	Bled - Vila Kidričeva 10	profana stavbna dediščina	vila
13353	Bled - Vila Kidričeva 11	profana stavbna dediščina	vila
13354	Bled - Vila Kidričeva 12	profana stavbna dediščina	vila
13355	Bled - Vila Kidričeva 16	profana stavbna dediščina	vila
13360	Bled - Vila Ljubljanska 1	profana stavbna dediščina	vila
13361	Bled - Vila Ljubljanska 14	profana stavbna dediščina	vila
13362	Bled - Vila Ljubljanska 15	profana stavbna dediščina	vila
13363	Bled - Vila Ljubljanska 28	profana stavbna dediščina	vila
13364	Bled - Vila Mladinska 17	profana stavbna dediščina	vila

13365	Bled - Vila Mladinska 2	profana stavbna dediščina	vila
13366	Bled - Vila Mladinska 4	profana stavbna dediščina	vila
13367	Bled - Vila Na plani 2	profana stavbna dediščina	vila
13368	Bled - Vila Na plani 4	profana stavbna dediščina	vila
13369	Bled - Vila Na rebri 5	profana stavbna dediščina	vila
13312	Bled - Hiša Cankarjeva 14	profana stavbna dediščina	hiša
13245	Bled - Hotel Lovec	profana stavbna dediščina	hotel
13248	Bled - Hotel Trst	profana stavbna dediščina	hotel
13271	Bled - Vila Pod Kozarco 2	profana stavbna dediščina	vila
13272	Bled - Vila Pod skalo 8	profana stavbna dediščina	vila
13293	Bled - Vila Ribenska 4	profana stavbna dediščina	vila
13298	Bled - Vila Ulica narodnih herojev 3	profana stavbna dediščina	vila
14264	Kupljenik - Domačija Kupljenik 5	profana stavbna dediščina	domačija, stegnjen dom, sušilnica, napajalno korito
13632	Bled - Svetilke na Cesti svobode	profana stavbna dediščina	ulična svetilka

13285	Bled - Vila Prešernova 29	profana stavbna dediščina	vila
13250	Bled - Paviljon ob vili Rus	profana stavbna dediščina	paviljon
13234	Bled - Grajsko kopališče	profana stavbna dediščina	kopališče, drevored
13247	Bled - Hotel Triglav	profana stavbna dediščina	hotel, vrt
13239	Bled - Hiša Prešernova 14	profana stavbna dediščina	hiša
13246	Bled - Hotel Toplice	profana stavbna dediščina	hotel
6821	Bled - Športna dvorana	profana stavbna dediščina	dvorana
13346	Bled - Vila Črtomirova 8	profana stavbna dediščina	vila
13279	Bled - Vila Prešernova 16	profana stavbna dediščina	vila
13281	Bled - Vila Prešernova 18	profana stavbna dediščina	vila
14144	Bled - Gostinska šola	profana stavbna dediščina	šola
11984	Bled - Hiša Grajska 9	profana stavbna dediščina	hiša
14164	Bled - Hiša Trubarjeva 13	profana stavbna dediščina	hiša
14165	Bled - Hiša Trubarjeva 14	profana stavbna dediščina	hiša

14169	Bled - Novo župnišče	profana stavbna dediščina	župnišče
14170	Bled - Staro župnišče	profana stavbna dediščina	župnišče
14171	Bled - Stavba Cesta svobode 9	profana stavbna dediščina	hotel
14172	Bled - Sokolski dom	profana stavbna dediščina	sokolski dom
14174	Bled - Vila Ljubljanska 3	profana stavbna dediščina	vila
14175	Bled - Vila Mlinska 9	profana stavbna dediščina	vila
13106	Bled - Vila Bled	profana stavbna dediščina	hotel, park
13347	Bled - Vila Črtomirova 9	profana stavbna dediščina	vila
17377	Bled - Gozdno gospodarstvo Bled	profana stavbna dediščina	stavba
26082	Bohinjska Bela - Železniška postaja	profana stavbna dediščina	železniška postaja, javno stranišče, stavba, vrt
17378	Bled - Hiša Prešernova 9	profana stavbna dediščina	pribrežna hiša
22857	Bohinjska Bela - Hiša Bohinjska Bela 6	profana stavbna dediščina	hiša
13379	Selo pri Bledu - Domačija Selo pri Bledu 27	profana stavbna dediščina	domačija na ključ
26109	Selo pri Bledu - Domačija Selo pri Bledu brez številke	profana stavbna dediščina	stegnjen dom

26081	Bohinjska Bela - Hiša Bohinjska Bela 75	profana stavbna dediščina	hiša, trgovina, pošta
26110	Zasip - Župnišče Stagne 8	profana stavbna dediščina	župnišče, vrt, sadovnjak, zid
26111	Zasip - Domačija Rebr 17	profana stavbna dediščina	stegnjen dom
26103	Ribno - Domačija Savska 20	profana stavbna dediščina	stegnjen dom, gank
26104	Ribno - Domačija Savska 40	profana stavbna dediščina	stegnjen dom, mostovž
26105	Ribno - Domačija Savska 73	profana stavbna dediščina	domačija, hiša, gospodarsko poslopje, žaga, rake, gartlc, kapelica
26107	Ribno - Gospodarsko poslopje pri hiši Partizanska 12	profana stavbna dediščina	gospodarsko poslopje
26108	Ribno - Hiša Savska 44	profana stavbna dediščina	hiša
26076	Bled - Domačija Partizanska 3	profana stavbna dediščina	stegnjen dom, mostovž
26077	Bohinjska Bela - Domačija Bohinjska Bela 28	profana stavbna dediščina	stegnjen dom, gank
26079	Bohinjska Bela - Domačija Bohinjska Bela 74	profana stavbna dediščina	domačija na ključ, kapelica, napajalno korito, gostilna, uta
26080	Bohinjska Bela - Kovačija Bohinjska Bela 67	profana stavbna dediščina	kovačija
26085	Bohinjska Bela - Napajalno korito	profana stavbna dediščina	napajalno korito

28141	Bodešče - Domačija Bodešče 26	profana stavbna dediščina	domačija, hiša, gospodarsko poslopje, drvarnica, poslikava, gank, gartlc, hišno drevo
28384	Zasip - Preužitkarska hiša pri hiši Muže 2	profana stavbna dediščina	preužitkarska hiša, kašča, mlin, gartlc
13174	Bled - Čolnarna	profana stavbna dediščina	čolnarna, spominska plošča
13358	Bled - Vila Veslaška promenada 9	profana stavbna dediščina	vila, čolnarna, vrt
13357	Bled - Vila Veslaška promenada 10	profana stavbna dediščina	vila, ledenica, uta, vrt
13631	Bled - Vila Cesta Gorenjskega odreda 1	profana stavbna dediščina	vila
13127	Bled - Portal na hiši Mlinska 15	profana stavbna dediščina	portal
13227	Zasip - Vojaški bunker	profana stavbna dediščina	bunker
13394	Zasip - Napajalnik	profana stavbna dediščina	napajalno korito
7838	Bled - Vila Rikli	profana stavbna dediščina	zdravilišče, vila, park
906	Bled - Vila Epos	profana stavbna dediščina	vila
7839	Bled - Vila Ciklama	profana stavbna dediščina	vila
10290	Bled - Vila Zora s parkom	profana stavbna dediščina	vila, park

7834	Bled - Dvorec Grimšče	profana stavbna dediščina	dvorec
24	Bled - Blejski grad	profana stavbna dediščina	grad, grajska kapela, sv. Ingenuin in Albuin
13112	Bled - Domačija Zagoriška 18	profana stavbna dediščina	domačija, hiša, gospodarsko poslopje, dom pomembne osebnosti
13331	Bled - Vila Beli dvor	profana stavbna dediščina	vila, gospodarsko poslopje
9482	Bodešče - Hiša Bodešče 12	profana stavbna dediščina	kmečki dvorec, gartlc, hišno drevo
14640	Bled - Mrakova domačija	profana stavbna dediščina	kmečka hiša, črna kuhinja, freska
24	Bled - Blejski grad	profana stavbna dediščina	grad, grajska kapela, sv. Ingenuin in Albuin
9482	Bodešče - Hiša Bodešče 12	profana stavbna dediščina	kmečki dvorec, gartlc, hišno drevo
14640	Bled - Mrakova domačija	profana stavbna dediščina	kmečka hiša, črna kuhinja, freska
29618	Zasip - Hidroelektrarna Zasip	profana stavbna dediščina	hidroelektrarna, predor, jez, hiša, vodni zbiralnik, bunker
29617	Zasip - Hidroelektrarna Vintgar	profana stavbna dediščina	hidroelektrarna, bunker
29611	Blejska Dobrava - Železniški most čez sotesko Blejski Vintgar	profana stavbna dediščina	železniški most, kamniti most
28847	Kupljenik - Domačija Kupljenik 11	profana stavbna dediščina	domačija, kmečka hiša, gospodarsko poslopje

28848	Kupljenik - Gospodarsko poslopje in toplar pri hiši Kupljenik 6	profana stavbna dediščina	gospodarsko poslopje, toplar
28849	Kupljenik - Hlev za drobnico domačije Kupljenik 6	profana stavbna dediščina	hlev
28864	Kupljenik - Domačija Kupljenik 12	profana stavbna dediščina	vzporedna domačija, kmečka hiša, gospodarsko poslopje, skedenj, toplar, enojni kozolec, kašča, svinjak, mostovž, preša, črna kuhinja
28842	Kupljenik - Domačija Kupljenik 2	profana stavbna dediščina	stegnjena domačija, drvarnica
28843	Kupljenik - Gospodarsko poslopje vzhodno od hiše Kupljenik 2	profana stavbna dediščina	gospodarsko poslopje, hlev, senik, napajalno korito
28840	Kupljenik - Gospodarsko poslopje pri hiši Kupljenik 7	profana stavbna dediščina	gospodarsko poslopje, hlev, senik, mostovž, drvarnica
28837	Kupljenik - Domačija Kupljenik 14	profana stavbna dediščina	gručasta domačija, kmečka hiša, gospodarsko poslopje, preša, črna kuhinja, drvarnica, gartlc, sadovnjak
29221	Bled - Ledenica vile Justin raj	profana stavbna dediščina	ledenica
29522	Bled - Vila Kolodvorska 11	profana stavbna dediščina	vila

28839	Kupljenik - Napajalno korito v vzhodnem delu vasi	profana stavbna dediščina	napajalno korito, perišče
28841	Kupljenik - Napajalno korito vzhodno pod cerkvijo	profana stavbna dediščina	napajalno korito
2706	Zasip - Cerkev sv. Katarine	sakralna stavbna dediščina	podružnična cerkev, sv. Katarina
2704	Zasip - Cerkev sv. Janeza Krstnika	sakralna stavbna dediščina	župnijska cerkev, sv. Janez Krstnik, nagrobnik
1642	Kupljenik - Cerkev sv. Štefana	sakralna stavbna dediščina	podružnična cerkev, sv. Štefan
2229	Ribno - Cerkev sv. Jakoba	sakralna stavbna dediščina	župnijska cerkev, sv. Jakob
13173	Zasip - Cerkev sv. Trojice v Sebenju	sakralna stavbna dediščina	podružnična cerkev, sv. Trojica
1629	Bled - Cerkev sv. Andreja na Rečici	sakralna stavbna dediščina	podružnična cerkev, sv. Andrej
1641	Bohinjska Bela - Cerkev sv. Marjete	sakralna stavbna dediščina	župnijska cerkev, sv. Marjeta
13165	Zasip - Kapelica Lurške Matere božje	sakralna stavbna dediščina	kapelica
13166	Zasip - Kapelica pri hiši Mužje 9	sakralna stavbna dediščina	kapelica
13139	Bled - Kapelica na križišču Cankarjeve in Selske ceste	sakralna stavbna dediščina	kapelica
13140	Bled - Marijina kapelica na Rečiški cesti	sakralna stavbna dediščina	kapelica
13141	Bled - Marijina kapelica na Zagoriški cesti	sakralna stavbna dediščina	kapelica

13142	Bled - Marijino znamenje	sakralna stavbna dediščina	znamenje
13143	Bled - Znamenje na Rečiški cesti	sakralna stavbna dediščina	znamenje, razpelo
13144	Bodešče - Kapelica severno od zaselka Na Pečeh	sakralna stavbna dediščina	kapelica
13145	Bodešče - Kapelica v križišču	sakralna stavbna dediščina	kapelica
13146	Koritno pri Bledu - Kapelica Srca Jezusovega	sakralna stavbna dediščina	kapelica
13149	Kupljenik - Kapelica	sakralna stavbna dediščina	kapelica
13150	Kupljenik - Razpelo	sakralna stavbna dediščina	razpelo
13151	Kupljenik - Slopno znamenje	sakralna stavbna dediščina	slopno znamenje
13154	Ribno - Kapelica	sakralna stavbna dediščina	kapelica
13155	Ribno - Kapelica med hišama Savska 47 in 49	sakralna stavbna dediščina	kapelica
13156	Ribno - Kapelica ob poti k cerkvi	sakralna stavbna dediščina	kapelica
13157	Ribno - Kapelica pri hiši Partizanska 16	sakralna stavbna dediščina	kapelica
13158	Ribno - Znamenje na vzhodnem robu vasi	sakralna stavbna dediščina	znamenje, razpelo
13159	Selo pri Bledu - Marijina kapelica	sakralna stavbna dediščina	kapelica

13160	Selo pri Bledu - Znamenje	sakralna stavbna dediščina	znamenje, razpelo
14166	Bled - Jožefova kapelica	sakralna stavbna dediščina	kapelica
14168	Bled - Marijina kapelica pod gradom	sakralna stavbna dediščina	kapelica
14176	Bled - Znamenje v Grabnu	sakralna stavbna dediščina	razpelo
14177	Bohinjska Bela - Rajhova kapelica na Bregu	sakralna stavbna dediščina	kapelica
14179	Ribno - Marijina kapelica	sakralna stavbna dediščina	kapelica
14180	Ribno - Oparnekovo znamenje	sakralna stavbna dediščina	razpelo
14184	Zasip - Znamenje ob cerkvi sv. Katarine	sakralna stavbna dediščina	razpelo
25	Bled - Cerkev Marijinega vnebovzetja	sakralna stavbna dediščina	romarska cerkev, podružnična cerkev, zvonik, Marijino vnebovzetje
904	Bled - Cerkev sv. Martina	sakralna stavbna dediščina	župnijska cerkev, sv. Martin
28	Bodešče - Cerkev sv. Lenarta	sakralna stavbna dediščina	podružnična cerkev, sv. Lenart
28	Bodešče - Cerkev sv. Lenarta	sakralna stavbna dediščina	podružnična cerkev, sv. Lenart
28	Bodešče - Cerkev sv. Lenarta	sakralna stavbna dediščina	podružnična cerkev, sv. Lenart
14167	Bled - Kapelica z vodnjakom	sakralno profana stavbna ded.	kapelica, vodnjak, napajalno korito

5287	Bled - Blejski otok	sakralno profana stavbna ded.	naselbina, grobišče, mežnarija, proštija, stopnišče
5287	Bled - Blejski otok	sakralno profana stavbna ded.	naselbina, grobišče, mežnarija, proštija, stopnišče
13102	Bled - Grajski vrt	vrtnoarhitekturna dediščina	grajski vrt, park
13104	Bled - Park Grimščice	vrtnoarhitekturna dediščina	park, ribnik
13105	Bled - Park ob obali Blejskega jezera	vrtnoarhitekturna dediščina	park, vodnjak, vodomet, kandelaber, kip
13103	Bled - Lipov drevored	vrtnoarhitekturna dediščina	drevored, lipa
13108	Bled - Zdraviliški park	vrtnoarhitekturna dediščina	park, paviljon

### 3.3.2 VODOVARSTVENI VIRI

V občini so vodna zajetja, ki nimajo ustreznega režima varovanja in niso zavarovana z Odlokom:

- Dobravca,
- Bohinjska Bela – ŽP – izvir,
- Bohinjska Bela Slamniki,
- Obrne – izvir,
- Kupljenik - 3 izviri.

Za navedena zajetja so izdelane strokovne podlage za pripravo Uredbe o vodovarstvenem območju zajetij, po katerih so povzeti podatki o zajetjih in vodovarstvenih območjih:

- Strokovne podlage za pripravo uredbe o vodovarstvenem območju za zajetje Obrne (HIDROCONSULTING, d.o.o., februar 2010),
- Strokovne podlage za pripravo uredbe o vodovarstvenem območju za zajetja Kupljenik (HIDROCONSULTING, d.o.o., avgust 2011),
- Strokovne podlage za pripravo uredbe o vodovarstvenem območju za zajetje Bohinjska Bela – pod klancem (HIDROCONSULTING, d.o.o., februar 2010),
- Strokovne podlage za pripravo uredbe o vodovarstvenem območju za zajetje Zmrzlek (HIDROCONSULTING, d.o.o., februar 2010),
- Strokovne podlage za pripravo uredbe o vodovarstvenem območju za zajetje Slamniki (Bohinjska Bela-vas) (HIDROCONSULTING, d.o.o., februar 2010).

## 4 OPIS KVALITETE IN OPOZORIL O PRIMERNOSTI IN ZANESLJIVOSTI UPORABE POSAMEZNIH DELOV GRAFIČNEGA DELA PRIKAZA STANJA PROSTORA

### 4.1 RABA PROSTORA

Grafični prikaz rabe prostora vsebuje prikaz veljavne podrobne namenske rabe občine Bled z označenimi območji, večjimi od 5000 m<sup>2</sup>, kjer se namenska raba razlikuje od osnovne dejanske rabe po MKO. Podatek o veljavni namenski rabi in dejanski rabi prostora sta bila zaradi lažje primerjave združena po kategorijah: kmetijska zemljišča, gozdna zemljišča, pozidana in sorodna zemljišča, vodna zemljišča in ostale površine. Presek obeh podatkov, kjer je med posameznimi območji sprememba v rabi poda zelen podatek. Podatek ima zaradi narave vhodnih podatkov določene pomanjkljivosti in sicer je razlika med podatkom očitna že zaradi načina pridobivanja vhodnih podatkov. Pri podatku namenske rabe je raba risana na parcelo natančno po digitalnem katastrskem načrtu, podatek o dejanski rabi pa je pridobljen glede na digitalne ortofoto posnetke in je najboljši približek realnega stanja v prostoru. Dodatno razlika nastane, ker namenska raba predstavlja zeleno stanje v prostoru, ki pa ni vedno realizirano. Rezultat so dokaj velike površine, kjer se namenska raba razlikuje od osnovne dejanske rabe. Predvsem gre za območja gozdni meji, kjer je evidentna razlika med kmetijskimi in gozdnimi zemljišči in prikazuje predvsem območja, ki se zaraščajo.

### 4.2 GOSPODARSKA JAVNA INFRASTRUKTURA

Podatki GJI, ki jih je za prikaz stanja prostora posredoval MOP Direktorat za prostor, v oktobru 2008 so pomanjkljivi. Zaradi tega so uporabljeni podatki, ki jih je podjetje LUZ, d.d. v ok

viru

Viri pridobljenih podatkov:

#### OSKRBA S PITNO VODO

- grafični podatki o obstoječem vodovodnem omrežju in objektih: Infrastruktura Bled d.o.o., stanje: januar 2013
- dolgoročni program oskrbe s pitno vodo v občini Bled, februar 2009

#### ODVAJANJE IN ČIŠČENJE ODPADNE VODE

- grafični podatki o obstoječem kanalizacijskem omrežju in objektih: WTE Projektna družba Bled d.o.o., stanje: november 2011
- operativni program odvajanja in čiščenja komunalne odpadne vode v občini Bled in občini Gorje, december 2006

#### ELEKTROENERGETSKO OMREŽJE

- grafični podatki o obstoječem elektroenergetskem omrežju in objektih: Elektro Gorenjska d.d., stanje: januar 2013

#### PLINOVODNO OMREŽJE

- grafični podatki o obstoječem in načrtovanem plinovodnem omrežju in objektih: Adriaplin d.o.o, stanje: januar 2013
- projekt oskrbe občine Bled z zemeljskim plinom

#### RAVNANJE Z ODPADKI

- grafični podatki o lokacijah ekoloških otokov: Infrastruktura Bled d.o.o., stanje: oktober 2009

### **4.3 OBMOČJA RAZLIČNIH VARSTVENIH REŽIMOV**

Za prikaz stanja prostora so uporabljeni podatki, ki jih je Občini Bled posredoval MOP Direktorat za prostor, v oktobru 2008 ter podatki z GIS ARSO portala (vir: <http://gis.arso.gov.si/>; avgust 2010 in junij 2014).

Podatki o vodah in prispevnih območjih so povzeti po strokovnih podlagah: Strategija prostorskega razvoja občine Bled: Voda in vodni ter obvodni prostor, UL Fakulteta za gradbeništvo in geodezijo in Inštitut za zdravstveno hidrotehniko, Ljubljana, januar 2006.

Varovana območja kmetijskih zemljišč so povzeta po veljavnem planu občine Bled. Prikazujejo se najboljša kmetijska zemljišča.

# LEGENDA

## 1. PRIKAZ VELJAVNE NAMENSKE RABE PROSTORA

Meja občine

**OBMOČJA PODROBNEJŠE NAMENSKE RABE PROSTORA**  
(Vir: Prostorske sestave dolgoročnega in družbenega plana občine Bled, Uradni list RS, št. 95/02)

**POSELITVENA OBMOČJA**  
**S** Območja stanovanj  
**Z** Površina razpršene gradnje- zazidana stavbna zemljišča  
**K\*** Izjemni posegi za kmetijstvo izven strnjenegega naselja  
**W** Območja za sekundarna bivališča

**Območja javne infrastrukture**  
**I** Osrednja območja kvartarnih dejavnosti

**Območja proizvodnih dejavnosti**  
**P** Območja za proizvodnjo

**Mešana območja**  
**H** Območja za turizem in gostinstvo  
**U** Območja za trgovino in storitve  
**M** Območje mešane rabe

**OBMOČJA ŠPORTNO REKREACIJSKIH IN ZELENIH POVRŠIN**  
**Z** Območja mestnih zelenih površin, parkov  
**Zg** Parkovni gozd (šport in rekreacija)  
**Zp** Območje pokopališča  
**R** Območje za rekreacijo

**OBMOČJA GOSPODARSKE INFRASTRUKTURE**  
**T** Območja prometne infrastrukture  
**O** Območja za transportne dejavnosti in večje prometne površine  
**O** Območja za oskrbne sisteme

**Območja za potrebe obrambe**  
**B** Območje za obrambo

**OBMOČJA KMETIJSKIH ZEMLJIŠČ**  
**K** Območja kmetijskih zemljišč  
**1** Prvo območje kmetijskih zemljišč  
**2** Drugo območje kmetijskih zemljišč  
**2s** Ostala kmetijska zemljišča

**OBMOČJA GOZDNIH ZEMLJIŠČ**  
**G** Gozdne površine  
**Gn** Gozd posebnega namena  
**Gs** Gozd sanacija  
**Gv** Varovalni gozd

**OBMOČJA VODA**  
**V** Območja površinskih voda

**OBMOČJA DRUGIH ZEMLJIŠČ**  
**E** Območja za eksploatacijo

**Ostala območja**  
**N** Naravne površine, nerodovito zemljišče, skalovje, melišča

Območja večja od 5000 m2, kjer se namenska raba razlikuje od dejanske rabe po podatkih MKO - razlika  
 pozidana in sorodna zemljišča  
 kmetijska zemljišča  
 gozdna zemljišča  
 vodna zemljišča  
 ostale površine  
 (Vir: dejanska raba MKO, 2014)

OPOMBA: Podatki o digitalnem katastrskem načrtu in katastru stavb so povezani po podatkih MOP. (Podatki za prikaz stanja prostora, september 2008)

## 2. PRIKAZ GOSPODARSKE JAVNE INFRASTRUKTURE

Meja občine

**PROMETNA INFRASTRUKTURA**

**DP** Ostale državne ceste  
**LC** Lokalne ceste  
**Zc** Železnice  
**Z** Žičnice

**KOMUNIKACIJSKI VODI IN ENERGETSKI VODI, VODI OKOLJSKE INFRASTRUKTURE TER DRUGI GRADBENO INŽENIRSKI OBJEKTI**

**V(p)st** Cevovodi za pitno vodo  
**VO(p)st** Cevovodi za odpadno vodo  
**DV(p)st** Elektroenergetski vodi 110 kV  
**DV(p)st** Elektroenergetski vodi 10 kV - 20 kV  
**P(p)st** Plinovodi prenosno omrežje  
**P(p)st** Plinovodi distribucijsko omrežje  
**OD** Odvod hipolimnijske vode iz Blejskega jezera - natega  
**DK** Dovodni kanal Radovne v Blejsko jezero

OPOMBA: Podatki o digitalnem katastrskem načrtu in katastru stavb so povezani po podatkih MOP. (Podatki za prikaz stanja prostora, september 2008)

**W** Vodno zajetje  
**R** Vodno zajetje (rezerva)  
**A** Vodohran  
**C** Centralna čistilna naprava  
**Č** Čistilna naprava  
**Č** Črpalnice  
**RTP** Razdelilna transformatorska postaja (RTP)  
**TP** Transformatorska postaja (TP)  
**MHE** Mala hidroelektrarna (MHE)  
**MR** Plinovod - merilno reducirne postaja

**ZC** Zbirni center za odpadke (ukinjeno)  
**ZB** Zbiralnice ločenih frakcij odpadkov  
**GSM** GSM bazna postaja  
**CATV** CATV centrala  
**TV** TV pretvornik  
**TE** Telekom centrala  
**P** Pošta  
**DPN** Območje DPN v pripravi za prenosni plinovod M10 Vodice-Rateče  
**LE** Območje omejitve letališča Lesce (območje "B")

## 3. PRIKAZ VARSTVENIH REŽIMOV

Meja občine

**3.1. Območja in enote varstva narave, območje TNP, varovalni gozd in gozd s posebnim namenom**

**Natura 2000**  
**Naravne vrednote - območja**  
**Zavarovano območje**  
**Zavarovano območje - širše območje TNP (april 2013)**  
**Ekološko pomembna območja**  
**Naravne vrednote - jame**  
**Naravne vrednote - točke**  
 (Vir: metapodatkovni portal ARSO, MKO, junij 2014)

**Najboljša kmetijska zemljišča**  
**Varovalni gozd (Gv) (2012)**  
**Gozd s posebnim namenom (Gpn)**

**Obrambno območje možne izključne rabe**  
**Obrambno območje izključne rabe**  
**Obrambno območje omejene in nadzorovane rabe**  
**Varnostni pas obrambnega območja omejene in nadzorovane rabe (januar 2014)**  
**Ožji okoliš območij za potrebe obrambe z antenskimi stebri ali antenskimi stolpi**  
**Širši okoliš območij za potrebe obrambe z antenskimi stebri ali antenskimi stolpi**  
 (Vir: MORS, april 2013)

OPOMBA: Podatki o digitalnem katastrskem načrtu in katastru stavb so povezani po podatkih MOP. (Podatki za prikaz stanja prostora, september 2008)

**3.2. Območja in enote kulturne dediščine**  
(Vir: MK, junij 2014)

**Kulturna krajina**  
**Sakralna stavbna dediščina**  
**Profana stavbna dediščina**  
**Sakralno profana stavbna dediščina**  
**Arheološka dediščina**  
**Memorialna dediščina**  
**Vrtnoarhitekturna dediščina**  
**Naselbinska dediščina**  
**Izjemna krajina Bled**

**3.3. Vodotoki, izviri in vodja zajetja, območja poplav, prispevna območja ter erozijska območja**

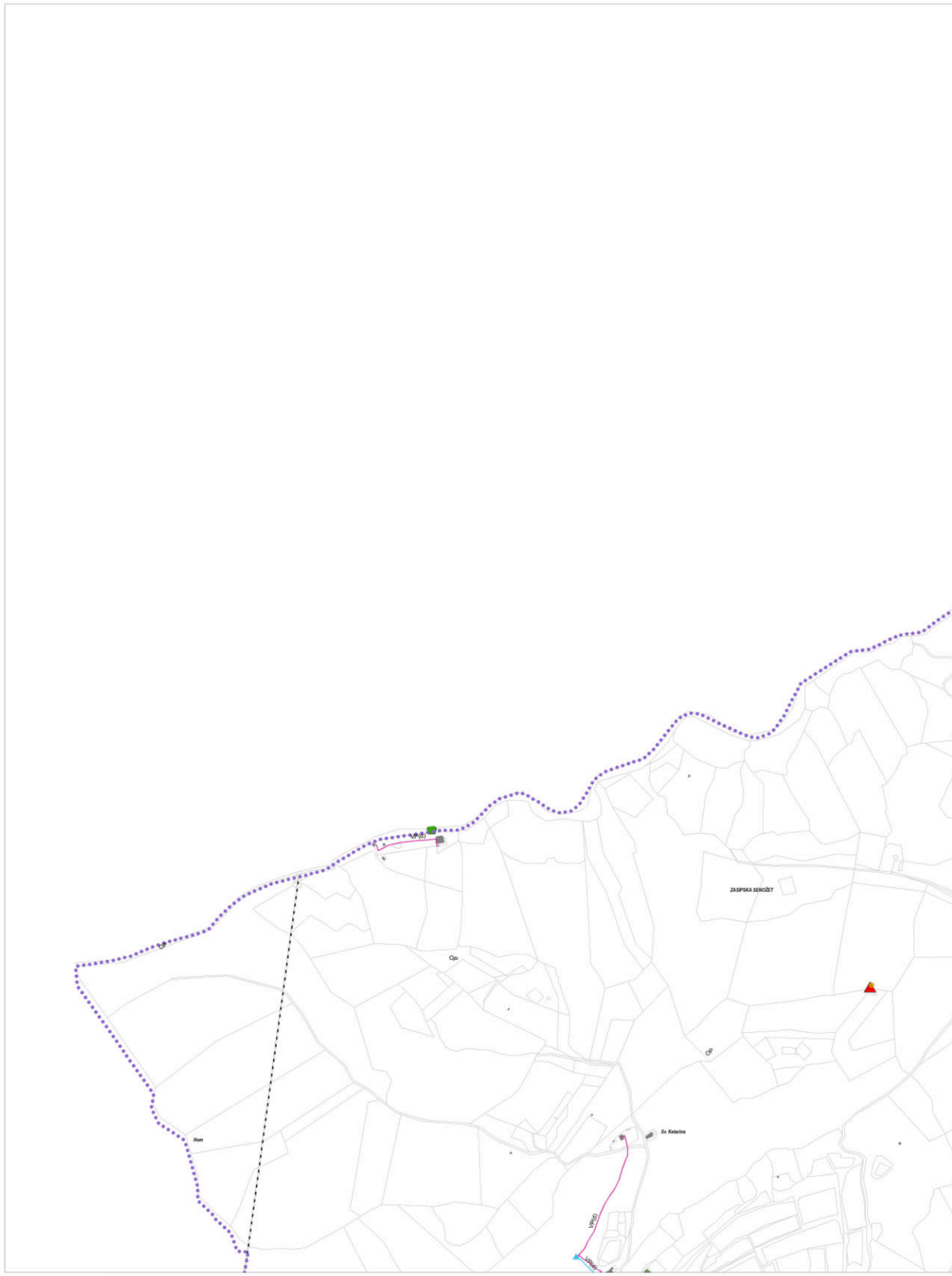
**Območje vodotokov**  
**Poplavna območja katastrofalnih poplav (Opozorilna karta poplav)**  
**Poplavni dogodki (Vir: MKO, portal ARSO, junij 2014)**  
**Prispevno območje - jezero**  
**Prispevno območje - Radovna**  
**Prispevno območje - Mišca**  
**Kopalne vode**  
**Prispevno območje kopalnih voda**  
**Močvirja, barja**

**Pogojno stabilno ozemlje**  
**Erozijska območja - I. kategorija**  
**Erozijska območja - II. kategorija**  
**Erozijska območja - III. kategorija**

**Kategorizacija vodotokov - razred 1-2**  
**Kategorizacija vodotokov - razred 2**  
**Kategorizacija vodotokov - razred 2-3**  
**Kategorizacija vodotokov - razred 3**  
**Kategorizacija vodotokov - razred 3-4**  
**Kategorizacija vodotokov - razred 4**

**Vodni izviri**  
**Izviri kanaliziranih vodotokov**  
**Varstvo vodnih virov - zajetja**  
**Vodovarstveno območje - zajetja - predlog**  
**Vodovarstveno območje - območje 1 - predlog**  
**Vodovarstveno območje - območje 2 - predlog**  
**Vodovarstveno območje - območje 3 - predlog**

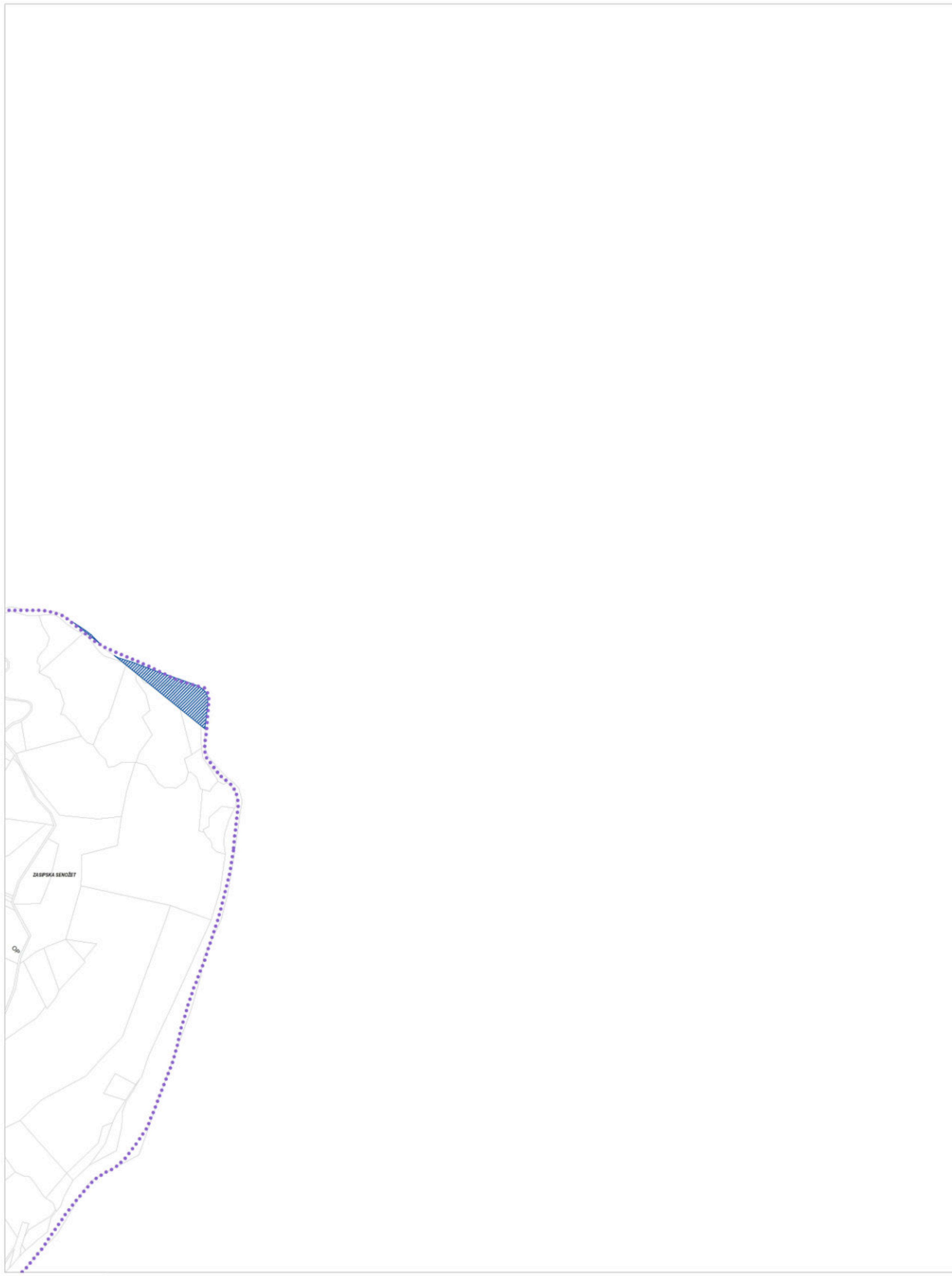
Kartografski del prikaza stanja prostora  
2. PRIKAZ GOSPODARSKE JAVNE  
INFRASTRUKTURE



OBČINA BLEED C2620

Vir: Oskiba s pitno vodo in ravnanje z odpadki: Infrastruktura Bled d.o.o., januar 2013;  
Odvajanje in čiščenje odpadne vode: WTE Projektna družba Bled d.o.o., november 2011;  
Elektroenergetsko omrežje: Elektro Gorenjska d.d., januar 2013;  
Plinovodno omrežje: Adriaplina d.o.o. starje: januar 2013;  
Pedolog: ZKP, GURS, september 2008, KS, GURS, september 2008

M = 1 : 5000




ZASPSKA SENOŽET

0 50 100 200 m

Vir: Oskrbna s pitno vodo in ravnanje z odpadki: Infrastruktura Bled d.o.o., januar 2013;  
Odvajanje in čiščenje odpadne vode: WTE Projektna družba Bled d.o.o., november 2011;  
Elektroenergetsko omrežje: Elektro Gorenjska d.d., januar 2013;  
Plinovodno omrežje: AdriaPlin d.o.o. starje: januar 2013;  
Pedolog: ZKP, GURS, september 2008, KS, GURS, september 2008

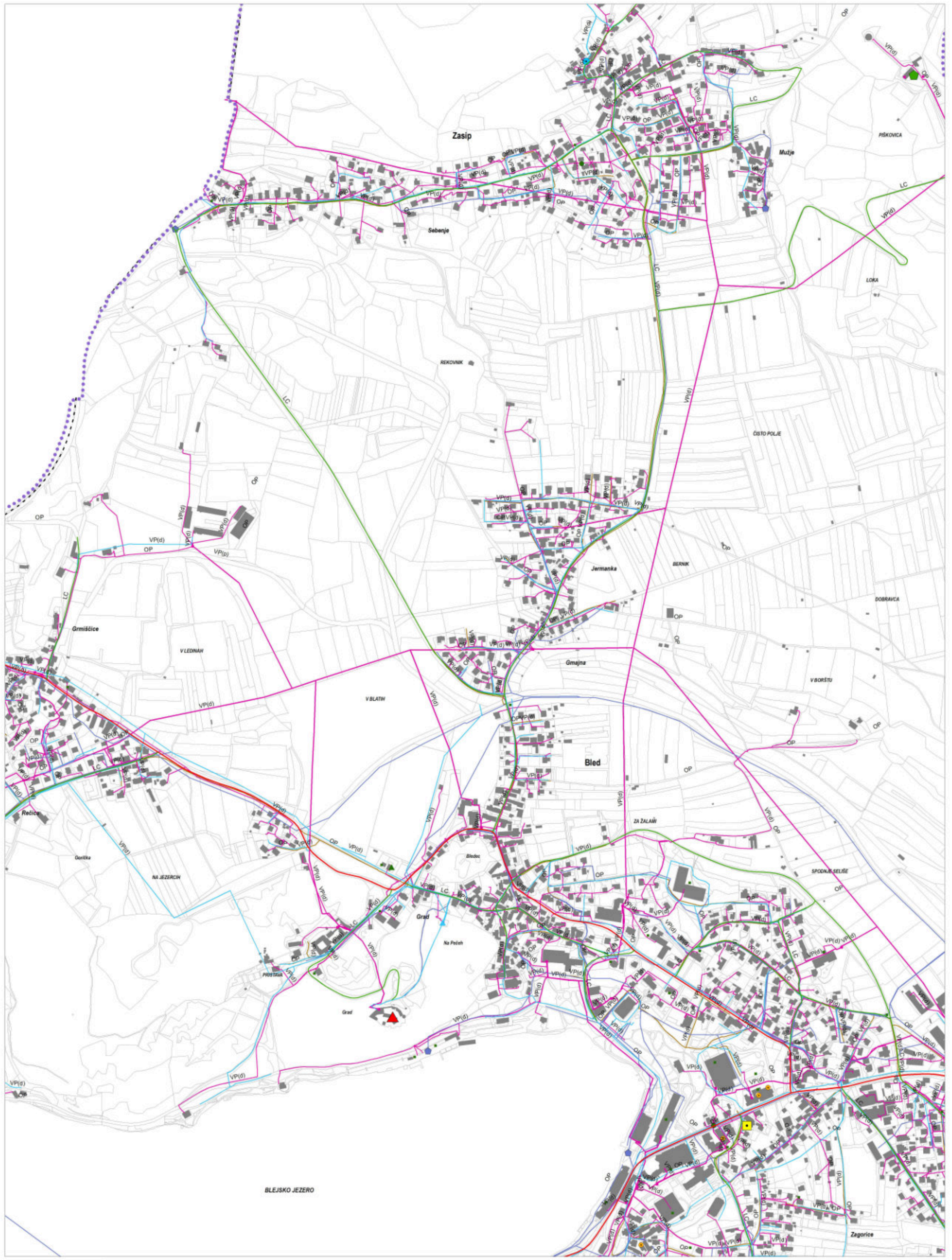
M = 1 : 5000



0 50 100 200 m

Vir: Oskiba s pitno vodo in ravnanje z odpadki: Infrastruktura Bled d.o.o., januar 2013;  
Odvajanje in čiščenje odpadne vode: WTE Projektna družba Bled d.o.o., november 2011;  
Elektroenergetsko omrežje: Elektro Gorenjska d.d., januar 2013;  
Plinovodno omrežje: Adriaplin d.o.o. starje: januar 2013;  
Pedolog: ZKP, GURS, september 2008, KS, GURS, september 2008

M = 1 : 5000

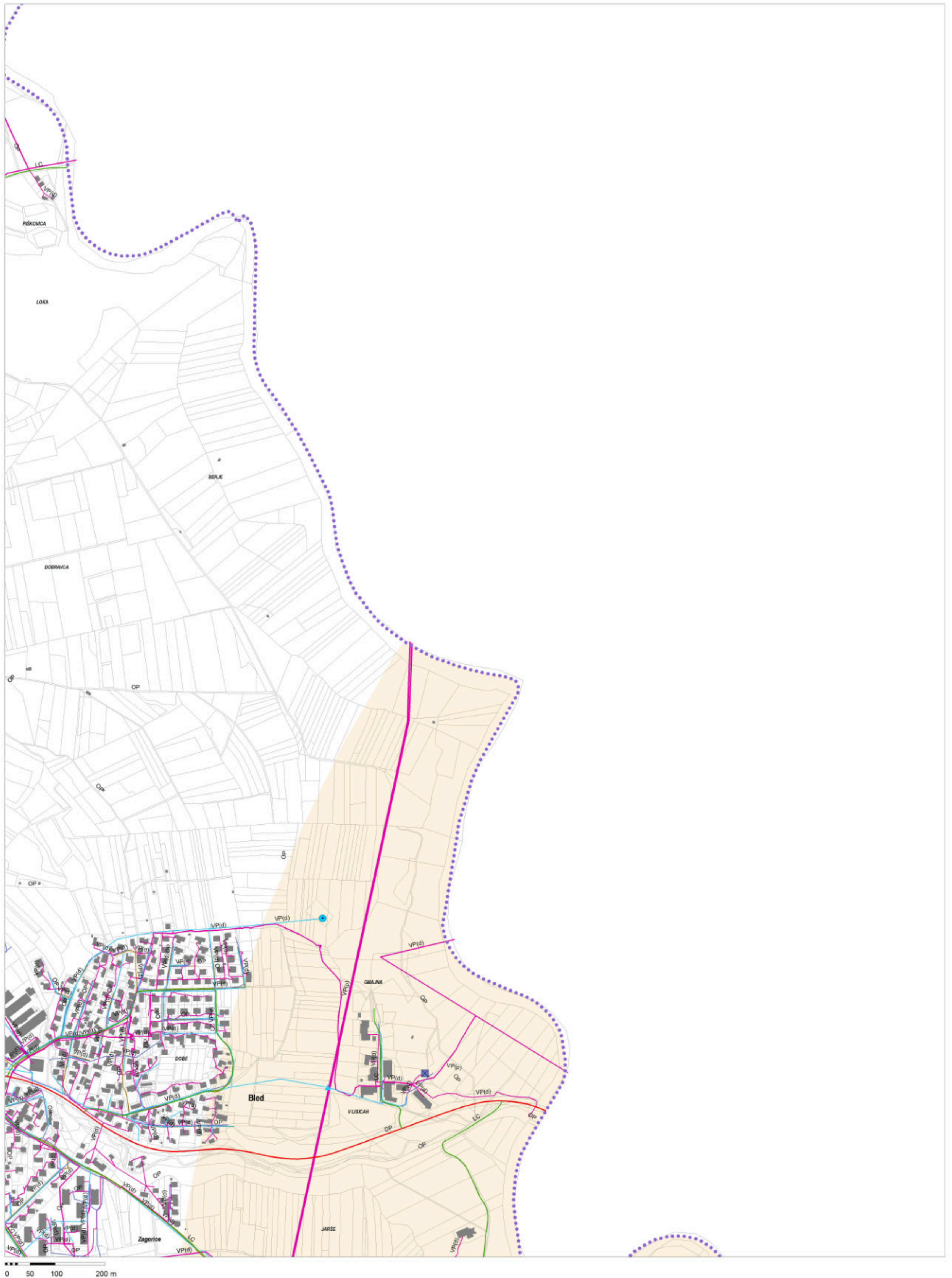


OBČINA BLEJ C2630

0 50 100 200 m

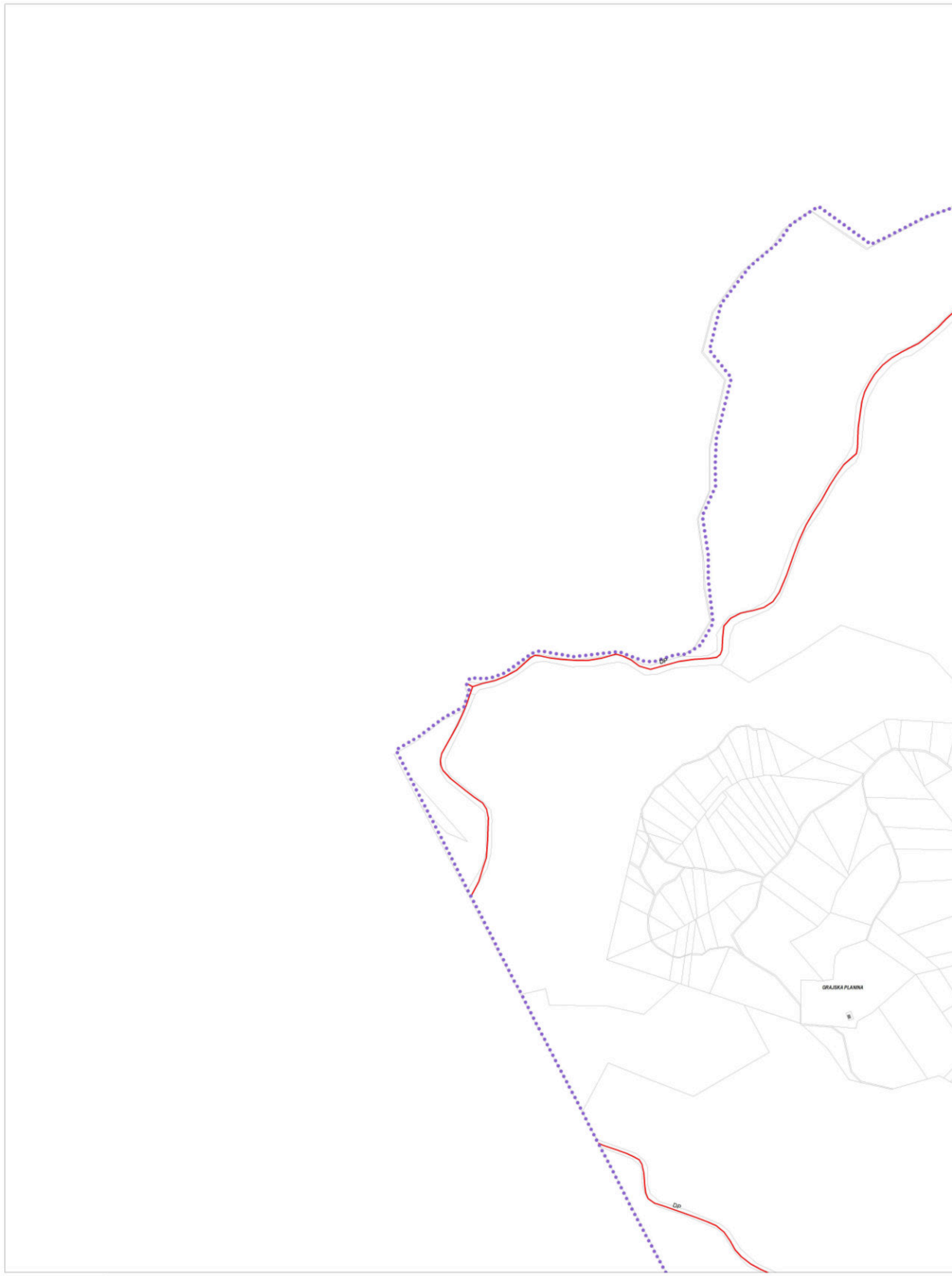
Vir: Oskiba s pitno vodo in ravnanje z odpadki: Infrastruktura Bled d.o.o., januar 2013;  
Odvajanje in čiščenje odpadne vode: WTE Projektna družba Bled d.o.o., november 2011;  
Elektroenergetsko omrežje: Elektro Gorenjska d.d., januar 2013;  
Plinovodno omrežje: Adriaplina d.o.o. stanje: januar 2013;  
Podlaga: ZKP, GURS, september 2008, KS, GURS, september 2008

M = 1 : 5000



Vir: Oskrbna s pitno vodo in ravnanje z odpadki: Infrastruktura Bled d.o.o., januar 2013;  
Odvajanje in čiščenje odpadne vode: WTE Projektna družba Bled d.o.o., november 2011;  
Elektroenergetsko omrežje: Elektro Gorenjska d.d., januar 2013;  
Plinovodno omrežje: Adriaplina d.o.o., stanje: januar 2013;  
Pedolog: ZKP, GURS, september 2008, KS, GURS, september 2008

M = 1 : 5000




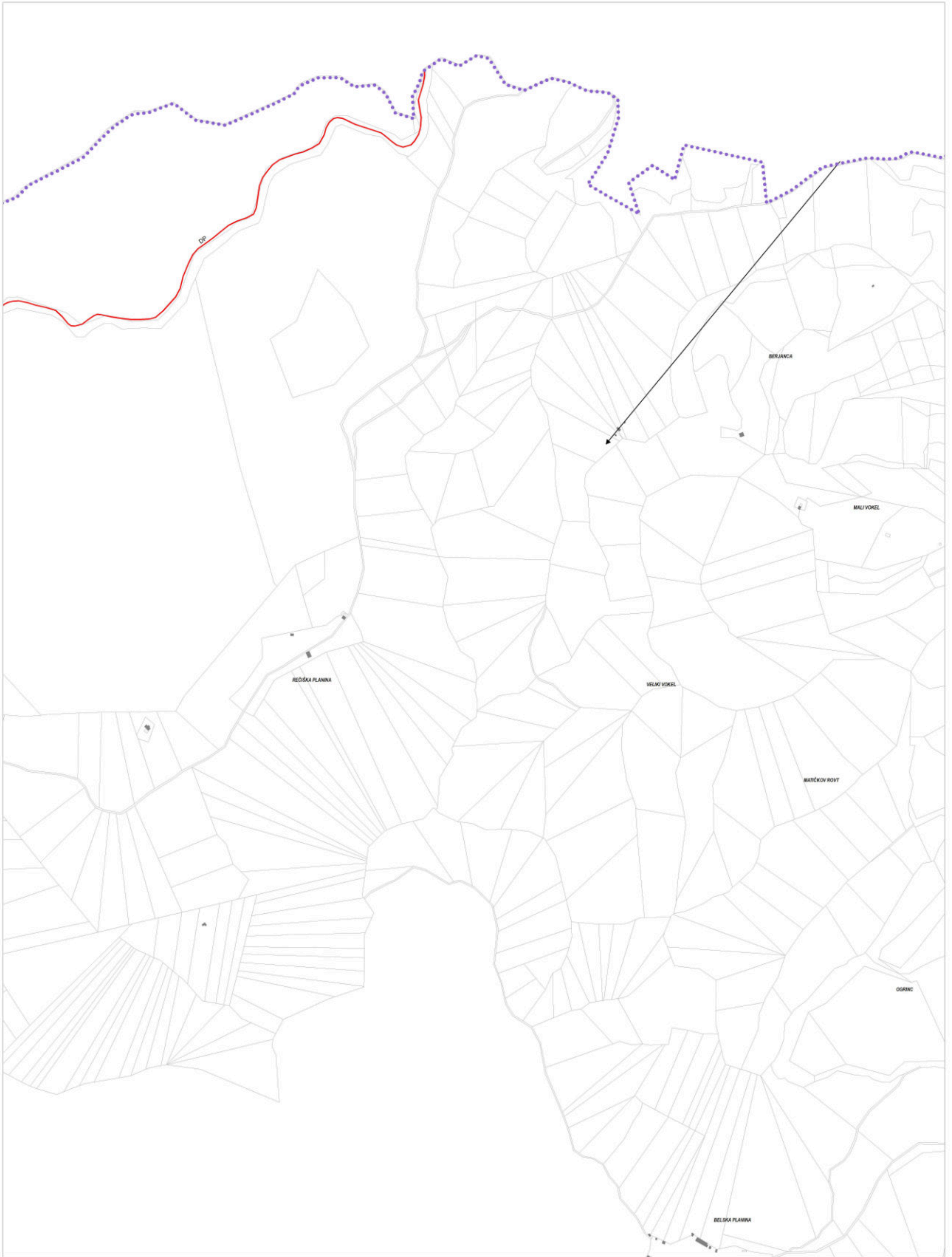
OBČINA BLEED C2636

0 50 100 200 m

Vir: Oskiba s pitno vodo in ravnanje z odpadki: Infrastruktura Bled d.o.o., januar 2013;  
Odvajanje in čiščenje odpadne vode: WTE Projektna družba Bled d.o.o., november 2011;  
Elektroenergetsko omrežje: Elektro Gorenjska d.d., januar 2013;  
Plinovodno omrežje: Adriaplina d.o.o. starje: januar 2013;  
Pedolog: ZKP, GURS, september 2008, KS, GURS, september 2008

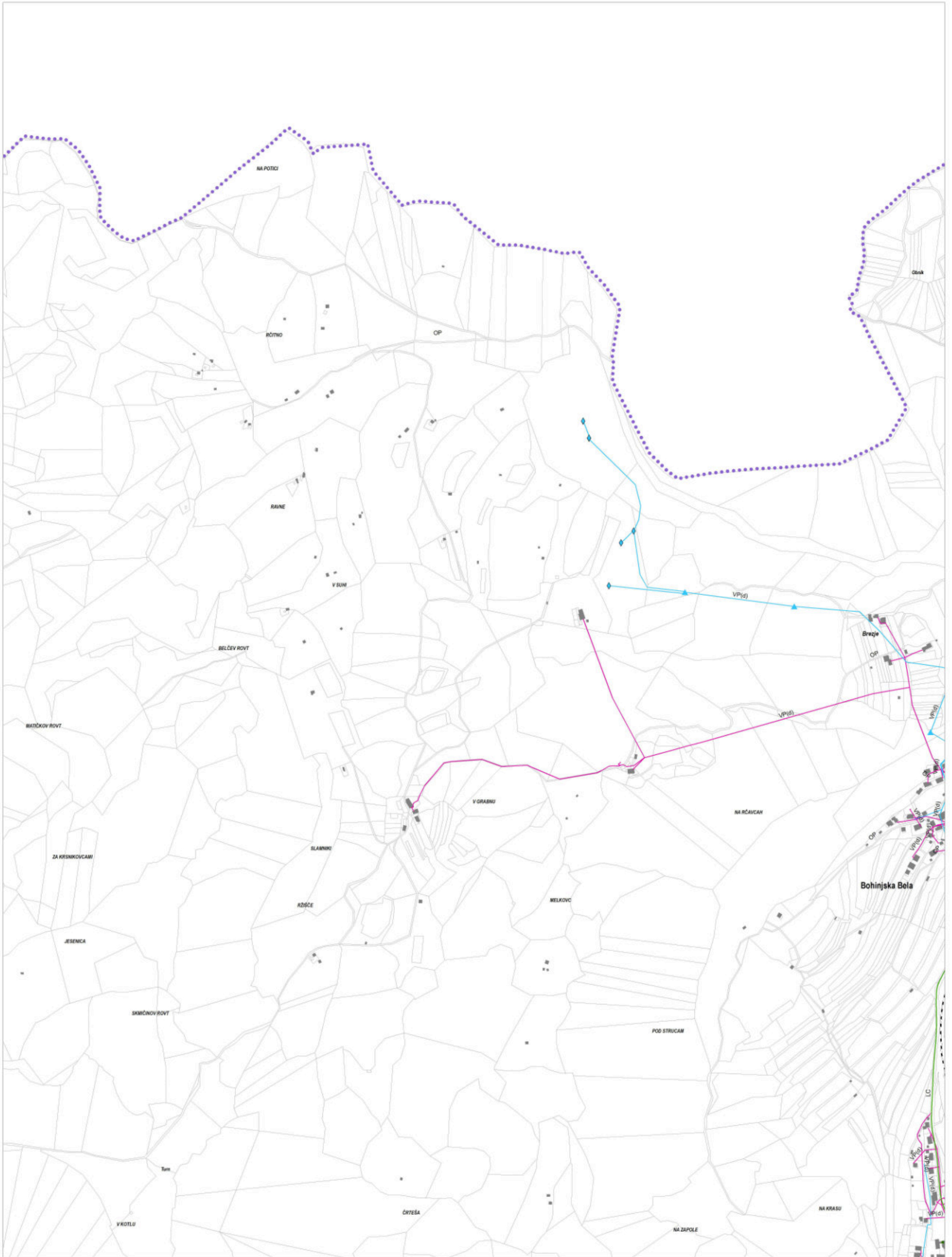
M = 1 : 5000

06



Vir: Oskiba s pitno vodo in ravnanje z odpadki: Infrastruktura Bled d.o.o., januar 2013;  
Odvajanje in čiščenje odpadne vode: WTE Projektna družba Bled d.o.o., november 2011;  
Elektroenergetsko omrežje: Elektro Gorenjska d.d., januar 2013;  
Plinovodno omrežje: Adriaplina d.o.o., januar 2013;  
Pedolog: ZKP, GURS, september 2008, KS, GURS, september 2008

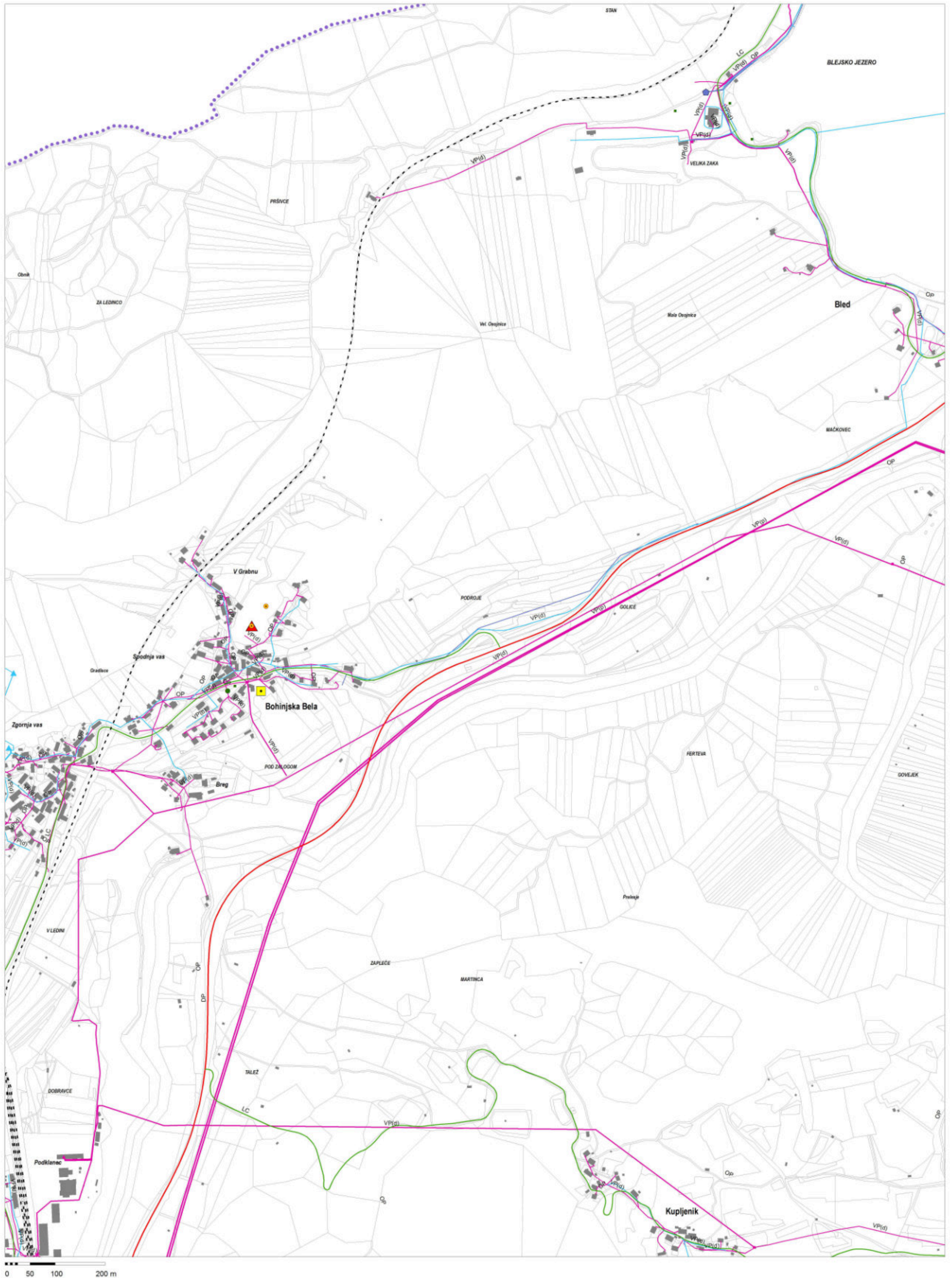
M = 1 : 5000



OBČINA BLED C2638

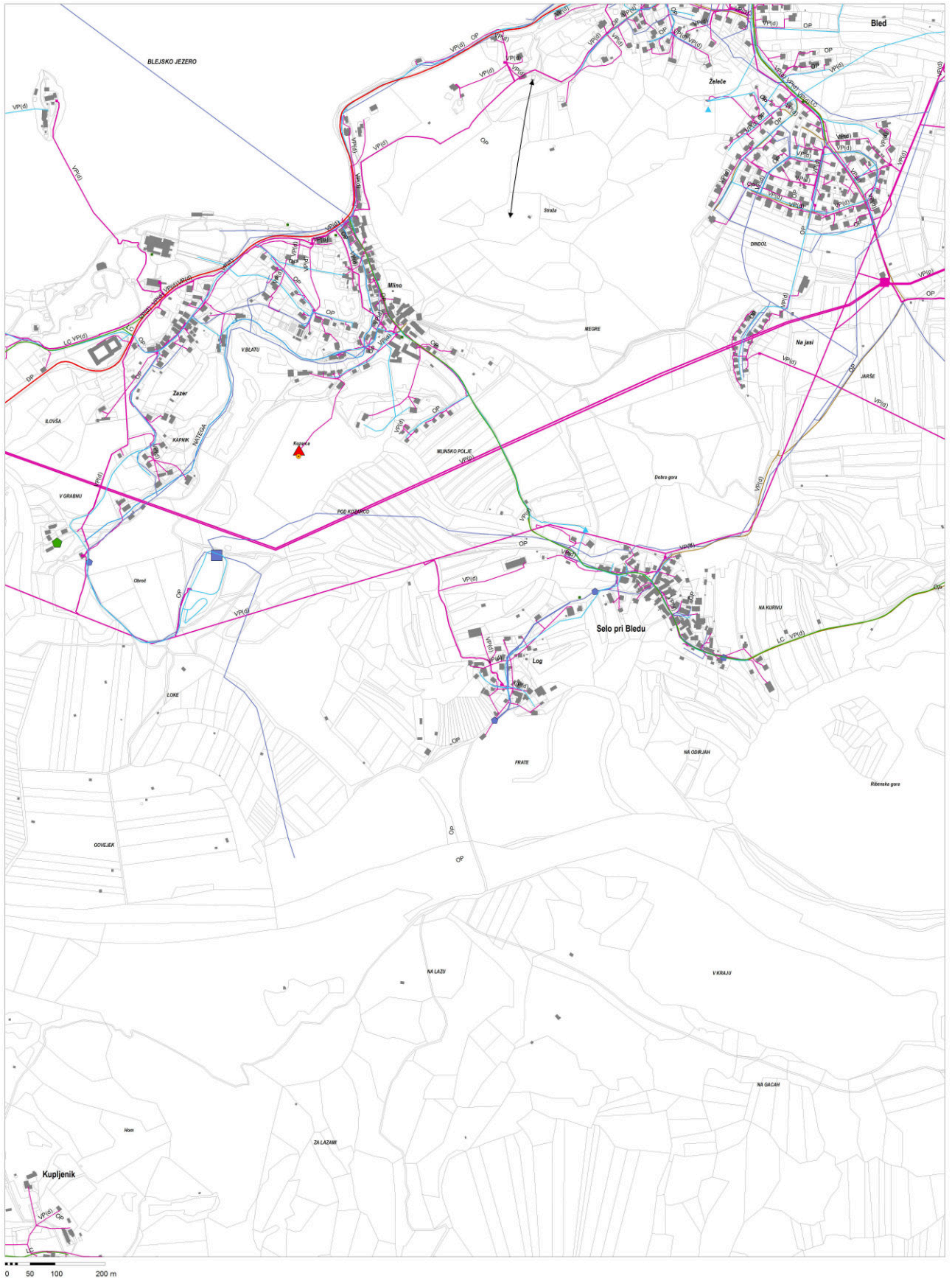
Vir: Oskiba s pitno vodo in ravnanje z odpadki: Infrastruktura Bled d.o.o., januar 2013;  
Odvajanje in čiščenje odpadne vode: WTE Projektna družba Bled d.o.o., november 2011;  
Elektroenergetsko omrežje: Elektro Gorenjska d.d., januar 2013;  
Plinovodno omrežje: Adriaplina d.o.o., starije, januar 2013;  
Pedologija: ZKP, GURS, september 2008, KS, GURS, september 2008

M = 1 : 5000



OBČINA BLED C2639

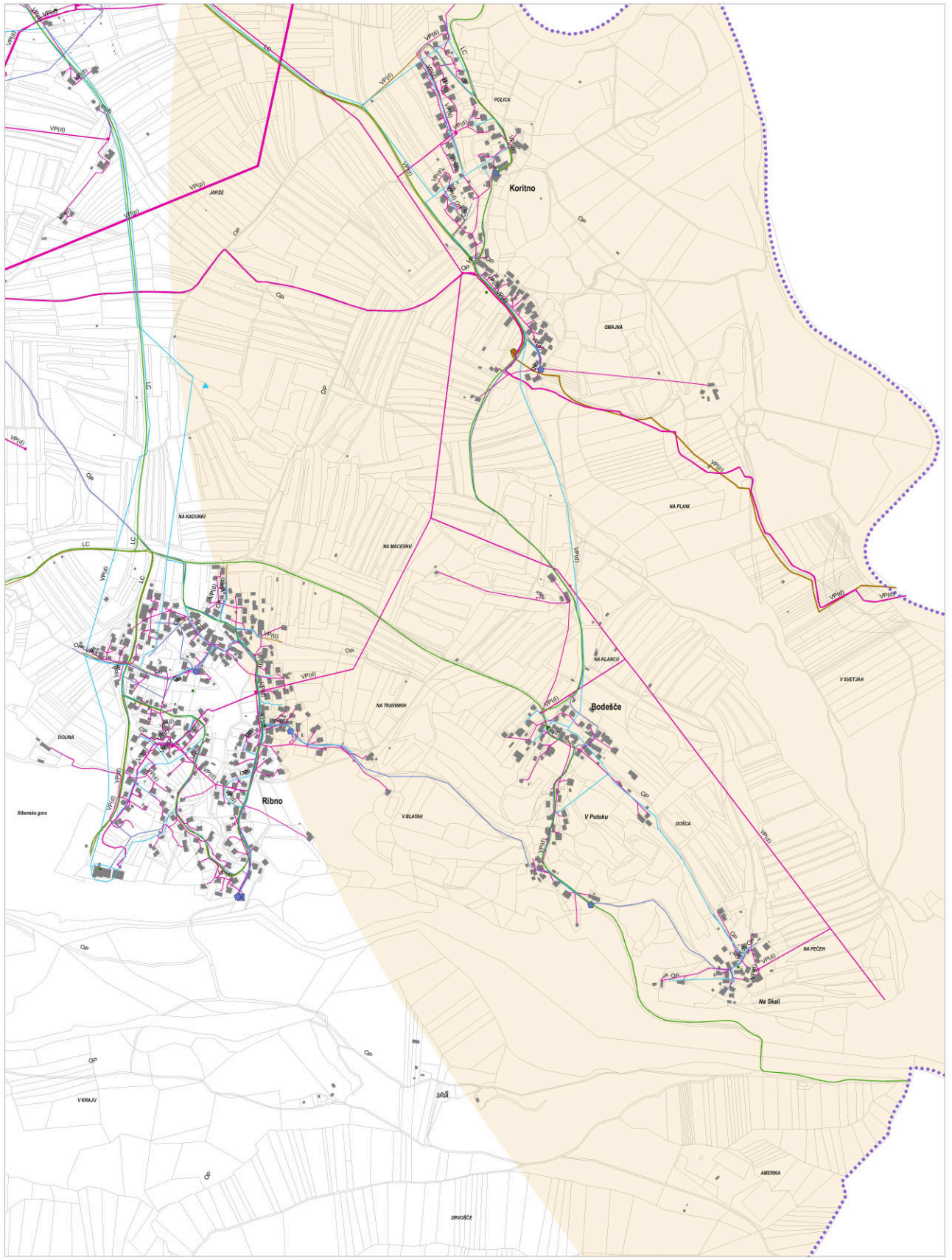
Vir: Oskrbna s pitno vodo in ravnanje z odpadki: Infrastruktura Bled d.o.o., januar 2013;  
Odvajanje in čiščenje odpadne vode: WTE Projektna družba Bled d.o.o., november 2011;  
Elektroenergetsko omrežje: Elektro Gorenjska d.d., januar 2013;  
Plinovodno omrežje: Adriaplina d.o.o., stanje: januar 2013;  
Podlaga: ZKP, GURS, september 2008, KS, GURS, september 2008



OBČINA BLED C2640

Vir: Oskiba s pitno vodo in ravnanje z odpadki: Infrastruktura Bled d.o.o., januar 2013;  
Odvajanje in čiščenje odpadne vode: WTE Projektna družba Bled d.o.o., november 2011;  
Elektroenergetsko omrežje: Elektro Gorenjska d.d., januar 2013;  
Plinovodno omrežje: Adriaplina d.o.o. stanje: januar 2013;  
Pedolog: ZKP, GURS, september 2008, KS, GURS, september 2008

M = 1 : 5000

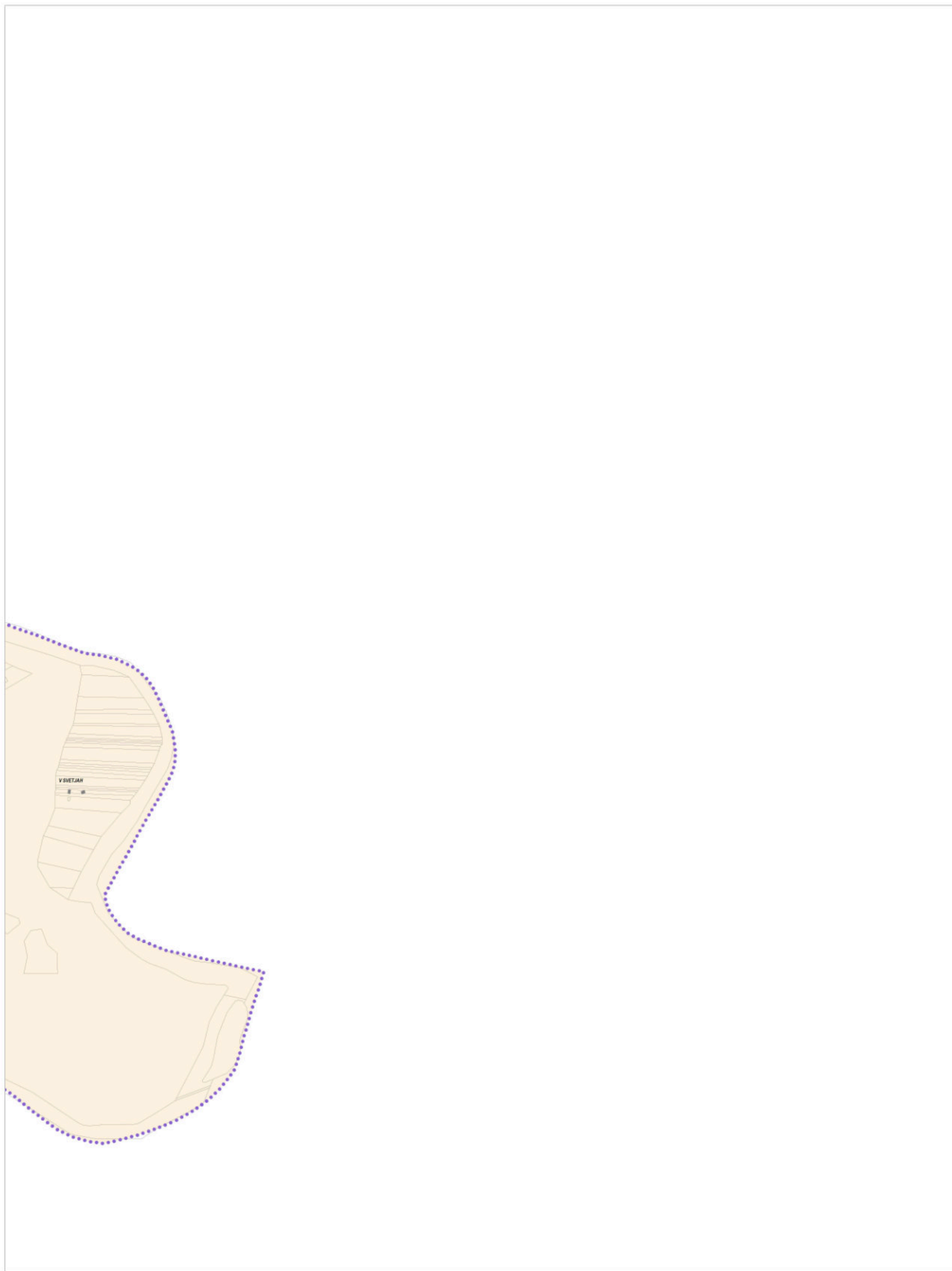


OBČINA BLED D2631

0 50 100 200 m

Vir: Oskrbna s pitno vodo in ravnanje z odpadki: Infrastruktura Bled d.o.o., januar 2013;  
Odvajanje in čiščenje odpadne vode: WTE Projektna družba Bled d.o.o., november 2011;  
Elektroenergetsko omrežje: Elektro Gorenjska d.d., januar 2013;  
Plinovodno omrežje: Adriaplina d.o.o. stanje: januar 2013;  
Podloga: ZKP, GURS, september 2008, KS, GURS, september 2008


M = 1 : 5000



0 50 100 200 m

Vir: Oskrbna s pitno vodo in ravnanje z odpadki: Infrastruktura Bled d.o.o., januar 2013;  
Odvajanje in čiščenje odpadne vode: WTE Projektna družba Bled d.o.o., november 2011;  
Elektroenergetsko omrežje: Elektro Gorenjska d.d., januar 2013;  
Plinovodno omrežje: Adriaplin d.o.o. starje: januar 2013;  
Pedolog: ZKP, GURS, september 2008, KS, GURS, september 2008

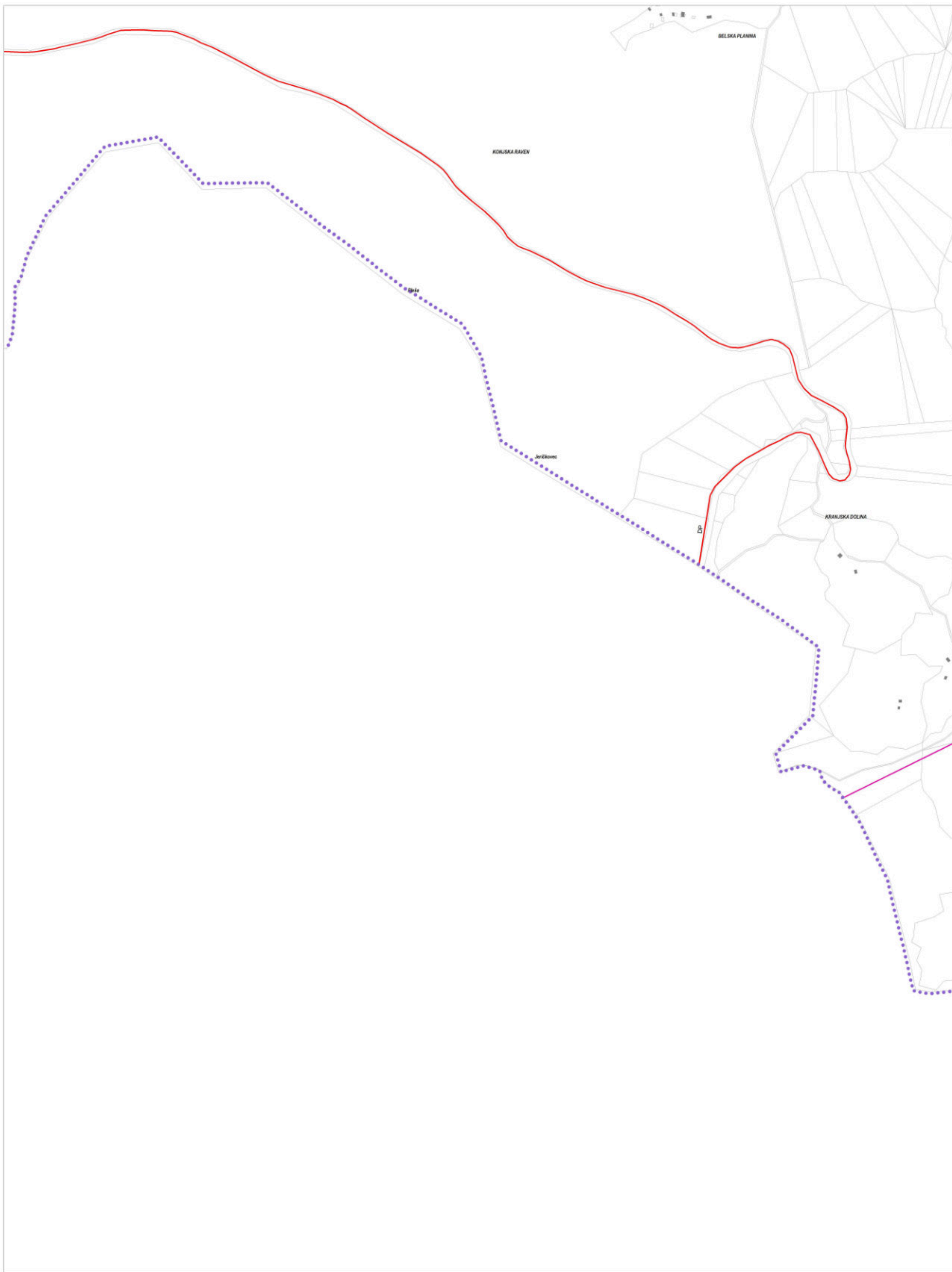
M = 1 : 5000



0 50 100 200 m

Vir: Oskiba s pitno vodo in ravnanje z odpadki: Infrastruktura Bled d.o.o., januar 2013;  
Odvajanje in čiščenje odpadne vode: WTE Projektna družba Bled d.o.o., november 2011;  
Elektroenergetsko omrežje: Elektro Gorenjska d.d., januar 2013;  
Plinovodno omrežje: Adriaplin d.o.o. starje: januar 2013;  
Pedolog: ZKP, GURS, september 2008, KS, GURS, september 2008

M = 1 : 5000

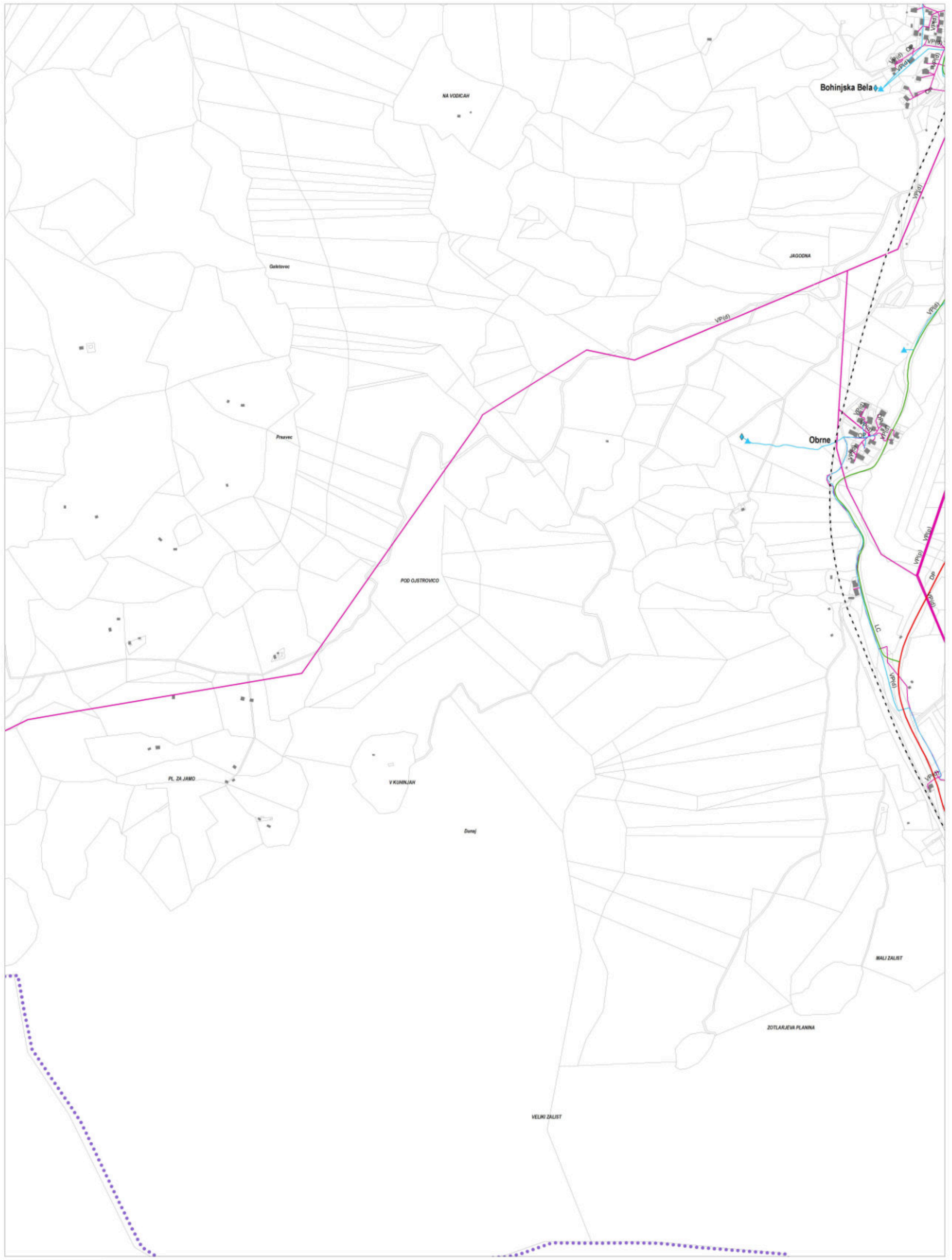


OBČINA BLEED C2647

0 50 100 200 m

Vir: Oskrbna s pitno vodo in ravnanje z odpadki: Infrastruktura Bled d.o.o., januar 2013;  
Odvajanje in čiščenje odpadne vode: WTE Projektna družba Bled d.o.o., november 2011;  
Elektroenergetsko omrežje: Elektro Gorenjska d.d., januar 2013;  
Plinovodno omrežje: AdriaPlin d.o.o. starje: januar 2013;  
Pedolog: ZKP, GURS, september 2008, KS, GURS, september 2008

M = 1 : 5000



OBČINA BLED C2648

0 50 100 200 m

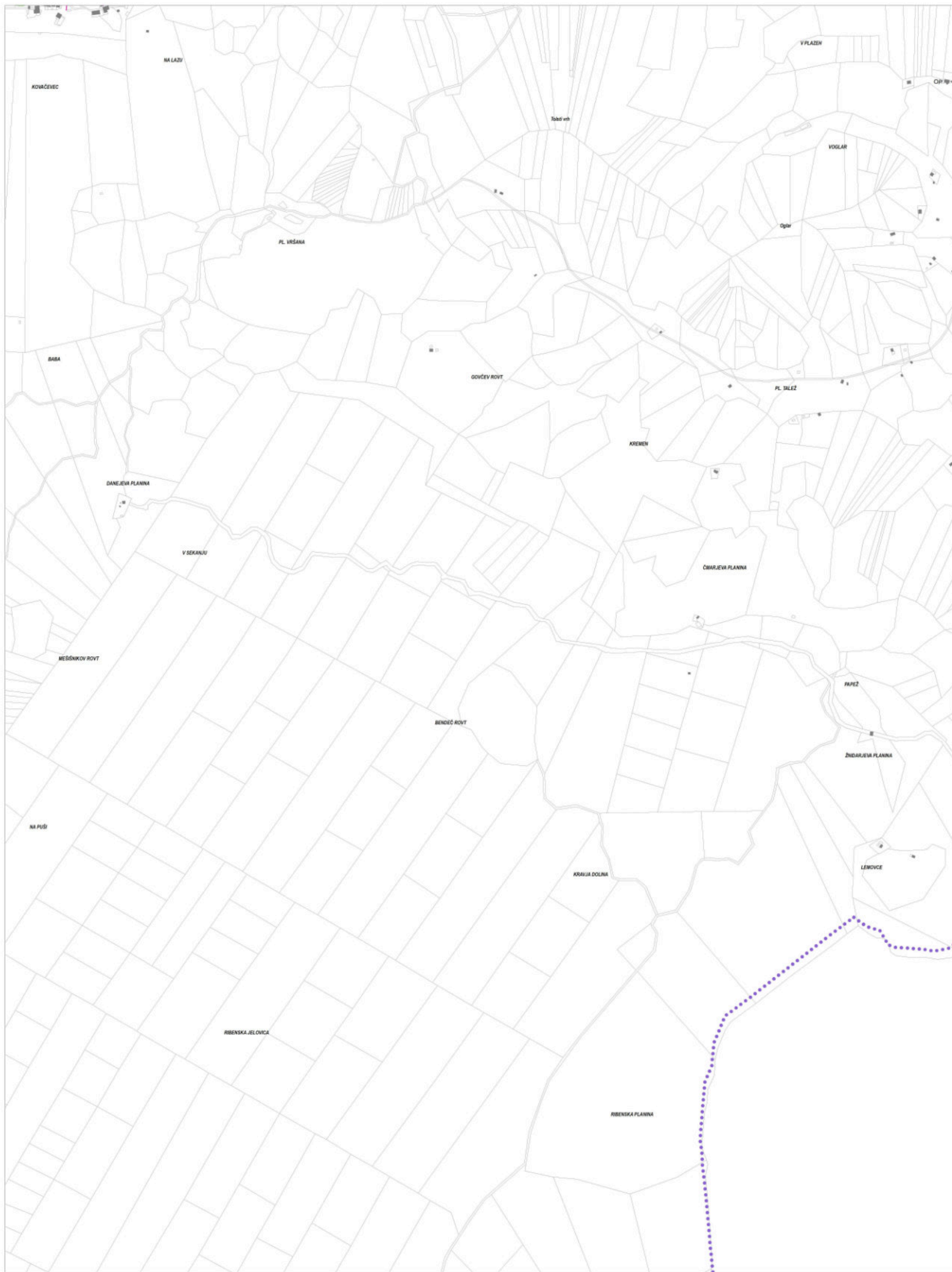
Vir: Oskrbna s pitno vodo in ravnanje z odpadki: Infrastruktura Bled d.o.o., januar 2013;  
Odvajanje in čiščenje odpadne vode: WTE Projektna družba Bled d.o.o., november 2011;  
Elektroenergetsko omrežje: Elektro Gorenjska d.d., januar 2013;  
Plinovodno omrežje: Adriaplina d.o.o. stanje: januar 2013;  
Pedolog: ZKP, GURS, september 2008, KS, GURS, september 2008

M = 1 : 5000




OBČINA BLEED C2649

Vir: Oskrbna s pitno vodo in ravnanje z odpadki: Infrastruktura Bled d.o.o., januar 2013;  
Odvajanje in čiščenje odpadne vode: WTE Projektna družba Bled d.o.o., november 2011;  
Elektroenergetsko omrežje: Elektro Gorenjska d.d., januar 2013;  
Plinovodno omrežje: Adriaplina d.o.o. stanje: januar 2013;  
Pedologija: ZKP, GURS, september 2008, KS, GURS, september 2008

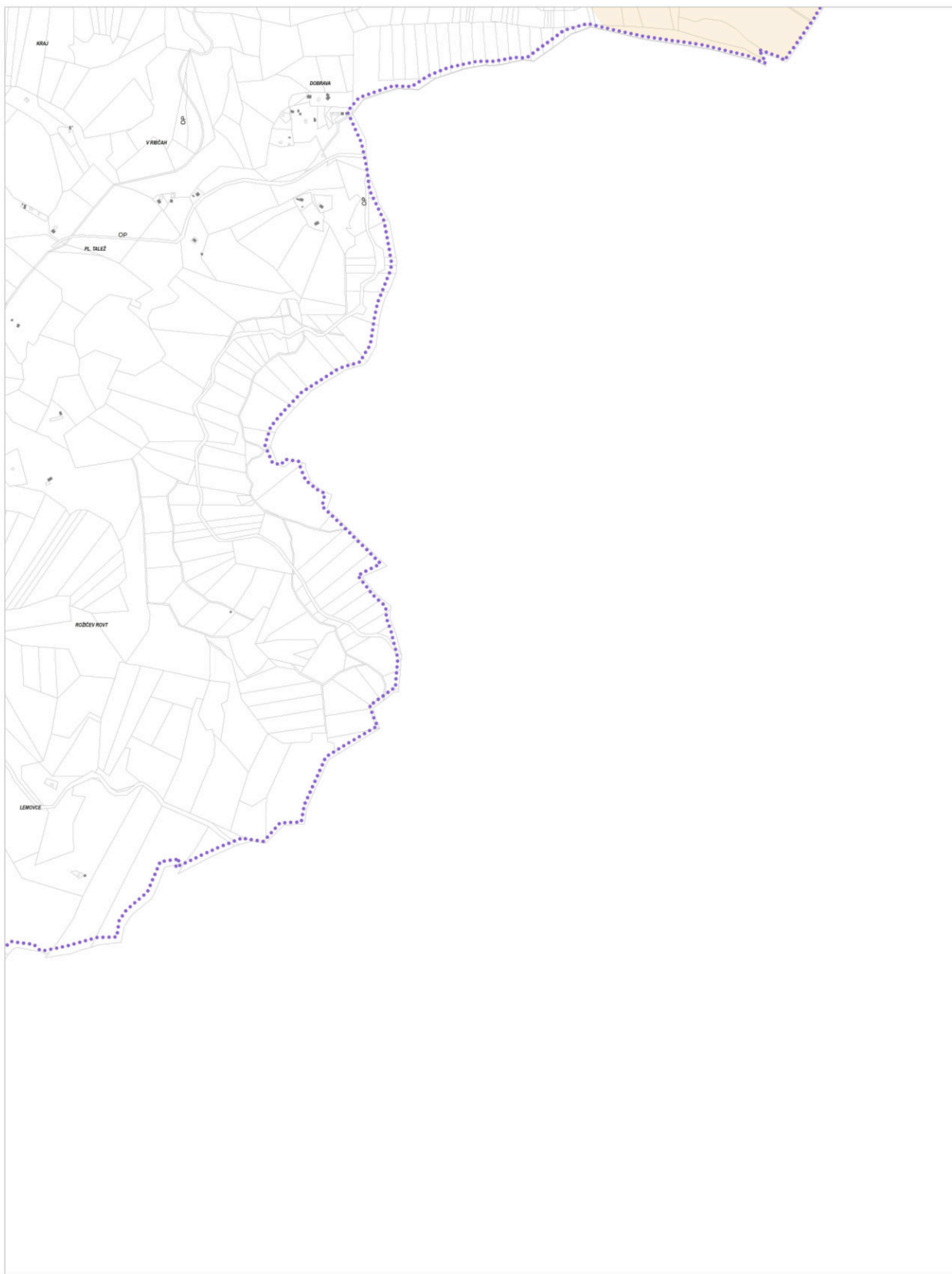


OBČINA BLEĐ C2650



Vir: Oskrbna s pitno vodo in ravnanje z odpadki: Infrastruktura Bled d.o.o., januar 2013;  
Odvajanje in čiščenje odpadne vode: WTE Projektna družba Bled d.o.o., november 2011;  
Elektroenergetsko omrežje: Elektro Gorenjska d.d., januar 2013;  
Plinovodno omrežje: Adriaplina d.o.o., starije: januar 2013;  
Pedolog: ZKP, GURS, september 2008, KS, GURS, september 2008

M = 1 : 5000



0 50 100 200 m

Vir: Oskrbna s pitno vodo in ravnanje z odpadki: Infrastruktura Bled d.o.o., januar 2013;  
Odvajanje in čiščenje odpadne vode: WTE Projektna družba Bled d.o.o., november 2011;  
Elektroenergetsko omrežje: Elektro Gorenjska d.d., januar 2013;  
Plinovodno omrežje: Adriaplin d.o.o., starije, januar 2013;  
Pedolog: ZKP, GURS, september 2008, KS, GURS, september 2008

M = 1 : 5000



0 50 100 200 m

Vir: Oskiba s pitno vodo in ravnanje z odpadki: Infrastruktura Bled d.o.o., januar 2013;  
Odvajanje in čiščenje odpadne vode: WTE Projektna družba Bled d.o.o., november 2011;  
Elektroenergetsko omrežje: Elektro Gorenjska d.d., januar 2013;  
Plinovodno omrežje: AdriaPlin d.o.o. starje: januar 2013;  
Pedolog: ZKP, GURS, september 2008, KS, GURS, september 2008

M = 1 : 5000


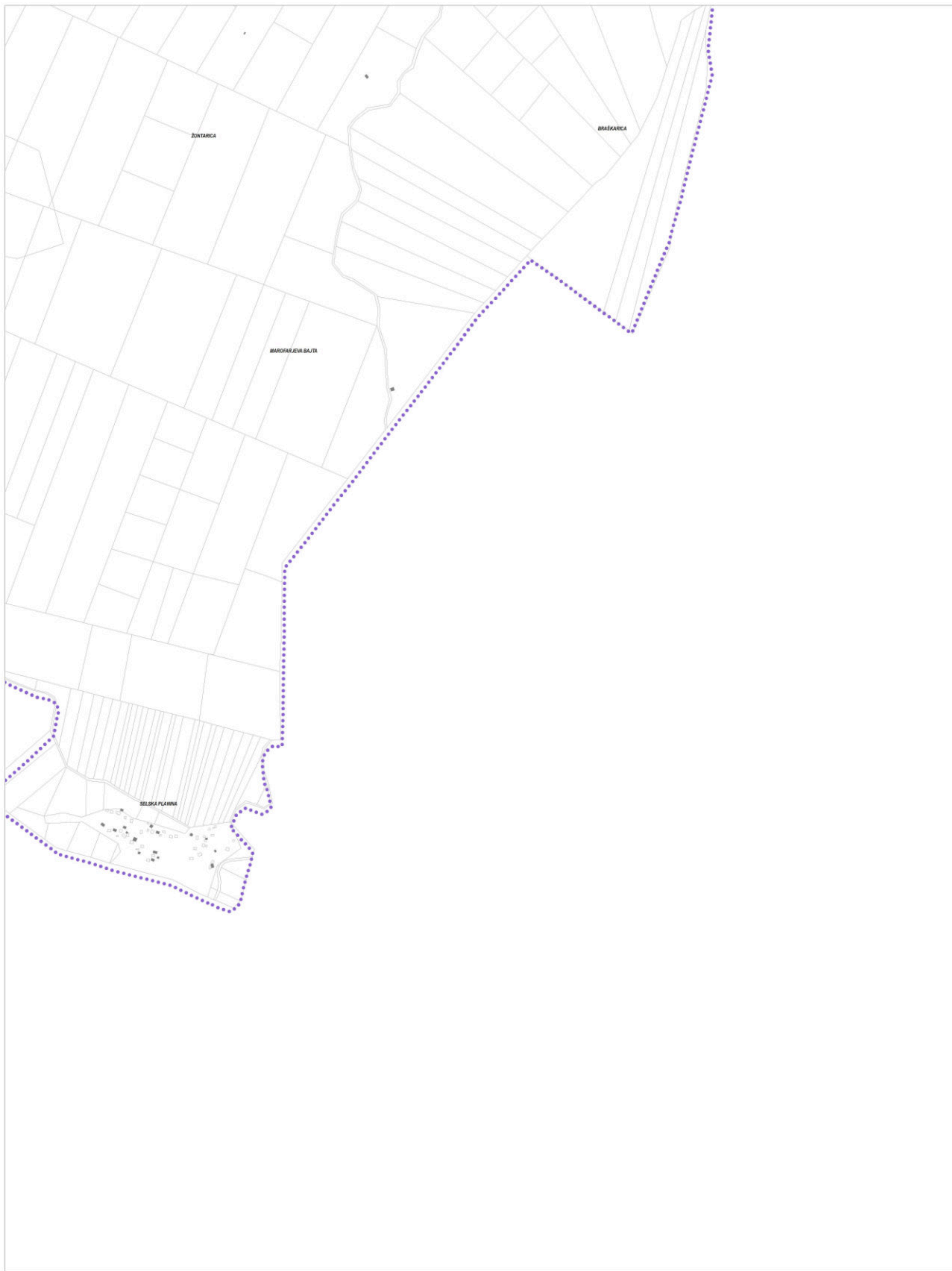


OBČINA BLEED C2509

0 50 100 200 m

Vir: Oskiba s pitno vodo in ravnanje z odpadki: Infrastruktura Bled d.o.o., januar 2013;  
Odvajanje in čiščenje odpadne vode: WTE Projektna družba Bled d.o.o., november 2011;  
Elektroenergetsko omrežje: Elektro Gorenjska d.d., januar 2013;  
Plinovodno omrežje: Adriaplin d.o.o. starje, januar 2013;  
Pedolog: ZKP, GURS, september 2008, KS, GURS, september 2008

M = 1 : 5000




Vir: Oskiba s pitno vodo in ravnanje z odpadki: Infrastruktura Bled d.o.o., januar 2013;  
Odvajanje in čiščenje odpadne vode: WTE Projektna družba Bled d.o.o., november 2011;  
Elektroenergetsko omrežje: Elektro Gorenjska d.d., januar 2013;  
Plinovodno omrežje: Adriaplin d.o.o. starje: januar 2013;  
Pedolog: ZKP, GURS, september 2008, KS, GURS, september 2008

M = 1 : 5000

Kartografski del prikaza stanja prostora

3.1 PRIKAZ VARSTVENIH REŽIMOV:  
OBMOČJA IN ENOTE VARSTVA NARAVE,  
OBMOČJE TNP, VAROVALNI GOZD IN  
GOZD S POSEBNIM NAMENOM



0 50 100 200 m

Vir: ZKP, GURS, september 2008  
KS, GURS, september 2008

M = 1 : 5000

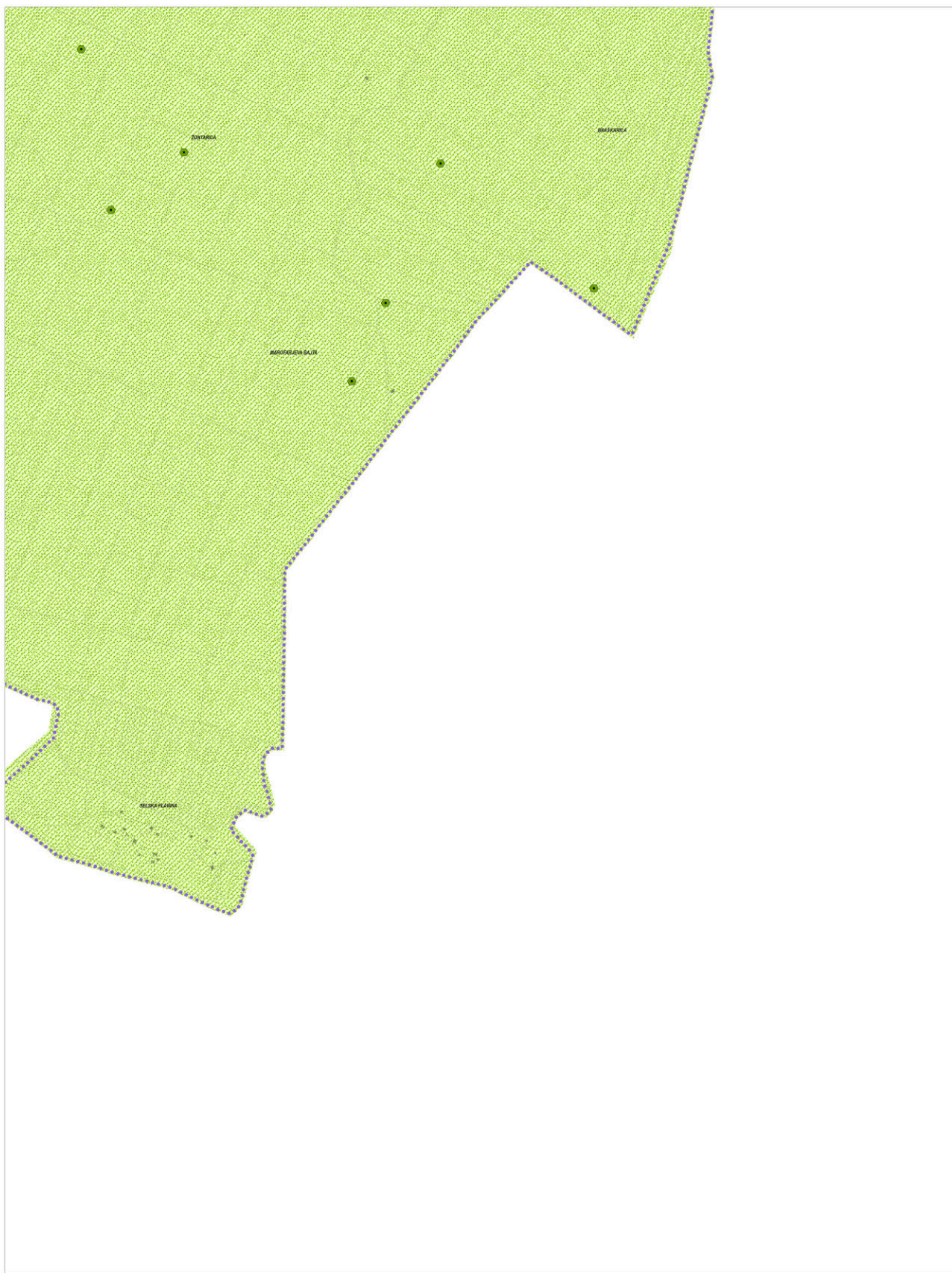


OBČINA BLEED C2509

0 50 100 200 m

Vir: ZKP, GURS, september 2008  
KS, GURS, september 2008

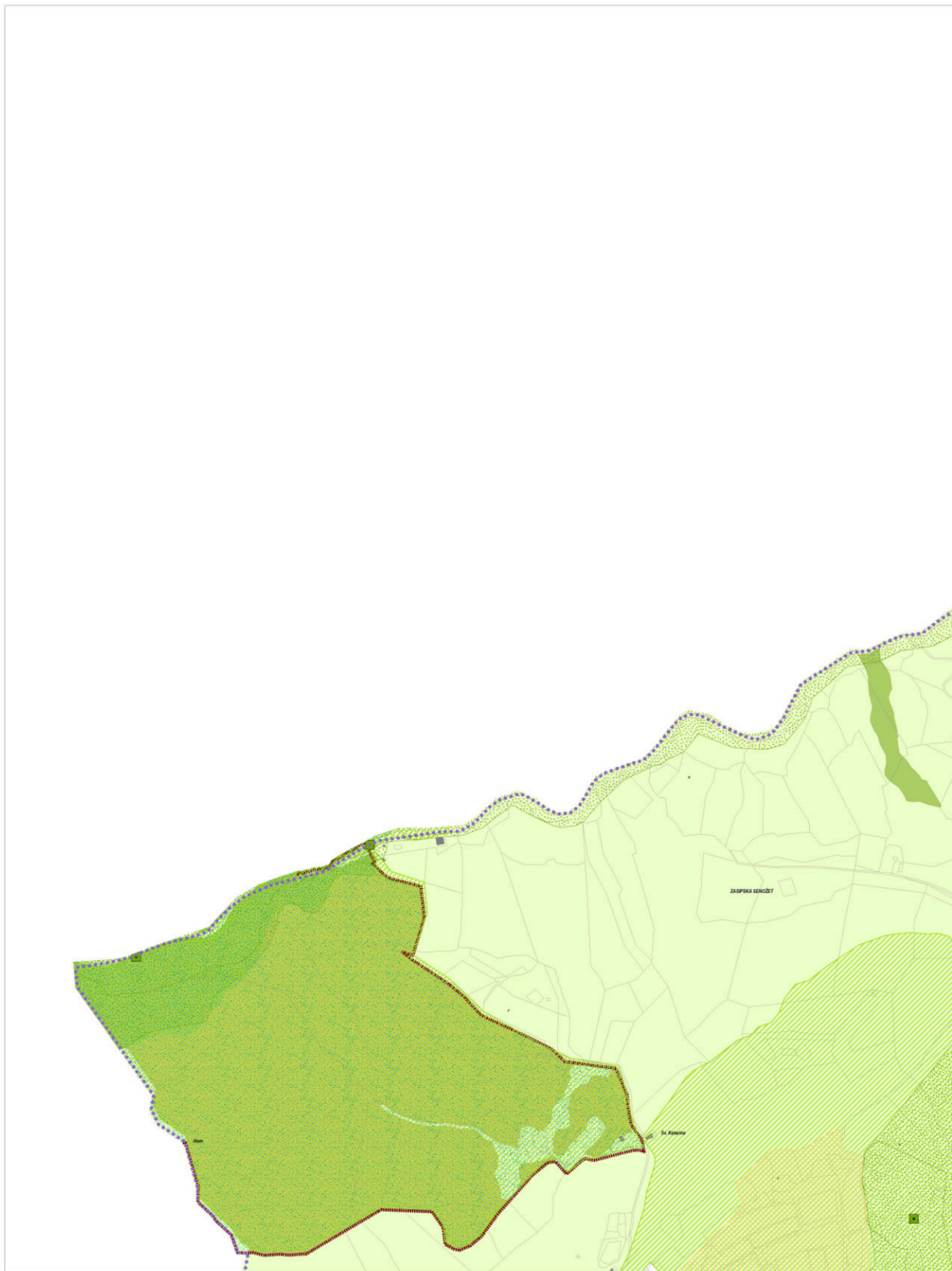
M = 1 : 5000



0 50 100 200 m

Vir: ZKP, GURS, september 2008  
KS, GURS, september 2008

M = 1 : 5000



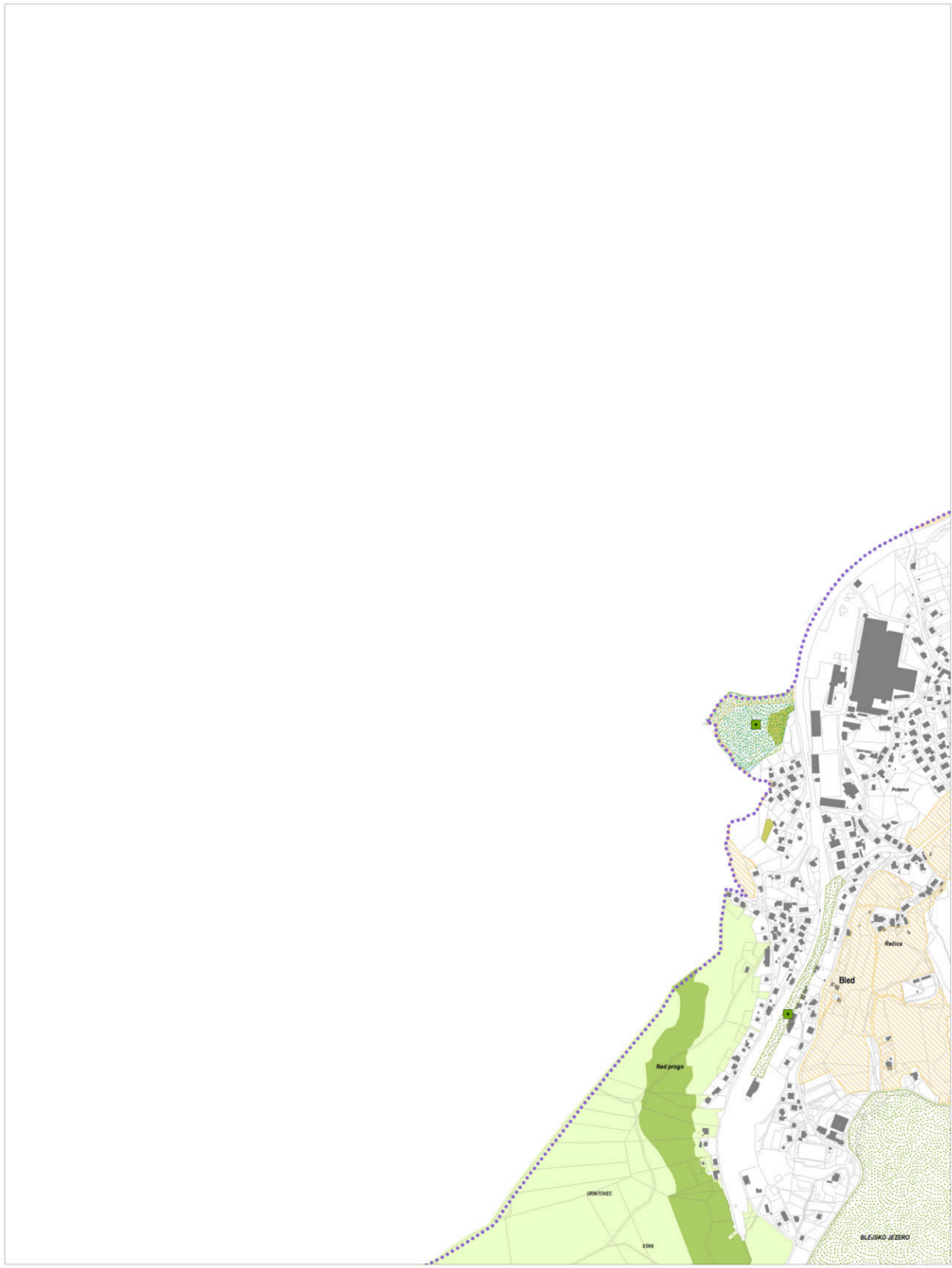
OBČINA BLEED C2620

0 50 100 200 m

Vir: ZKP, GURS, september 2008  
KS, GURS, september 2008

M = 1 : 5000

01

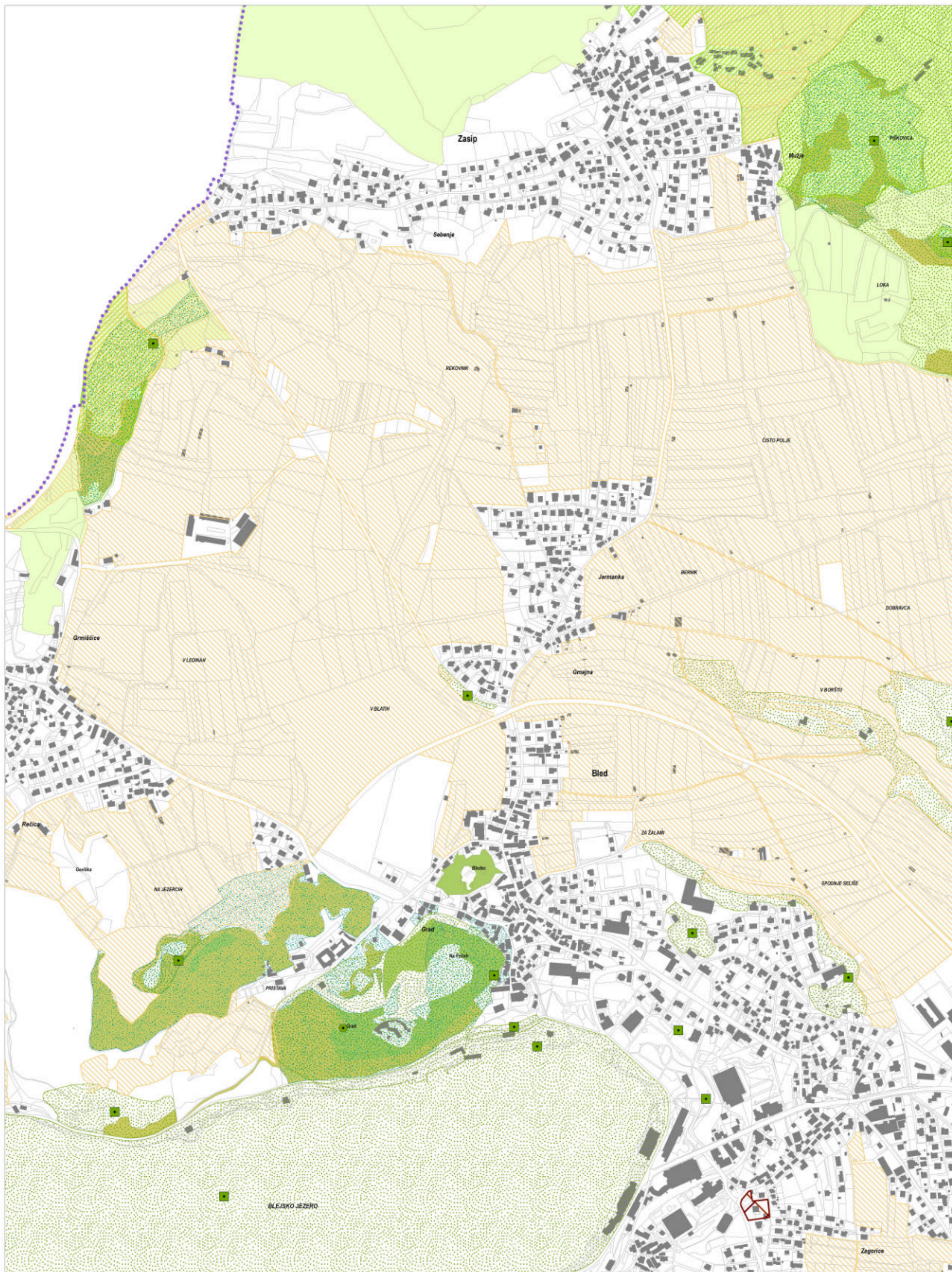


OBČINA BLEED C2629

0 50 100 200 m

Vir: ZKP, GURS, september 2008  
KS, GURS, september 2008

M = 1 : 5000



OBČINA BLEĐ C2630

0 50 100 200 m

Vir: ZKP, GURS, september 2008  
KS, GURS, september 2008

M = 1 : 5000



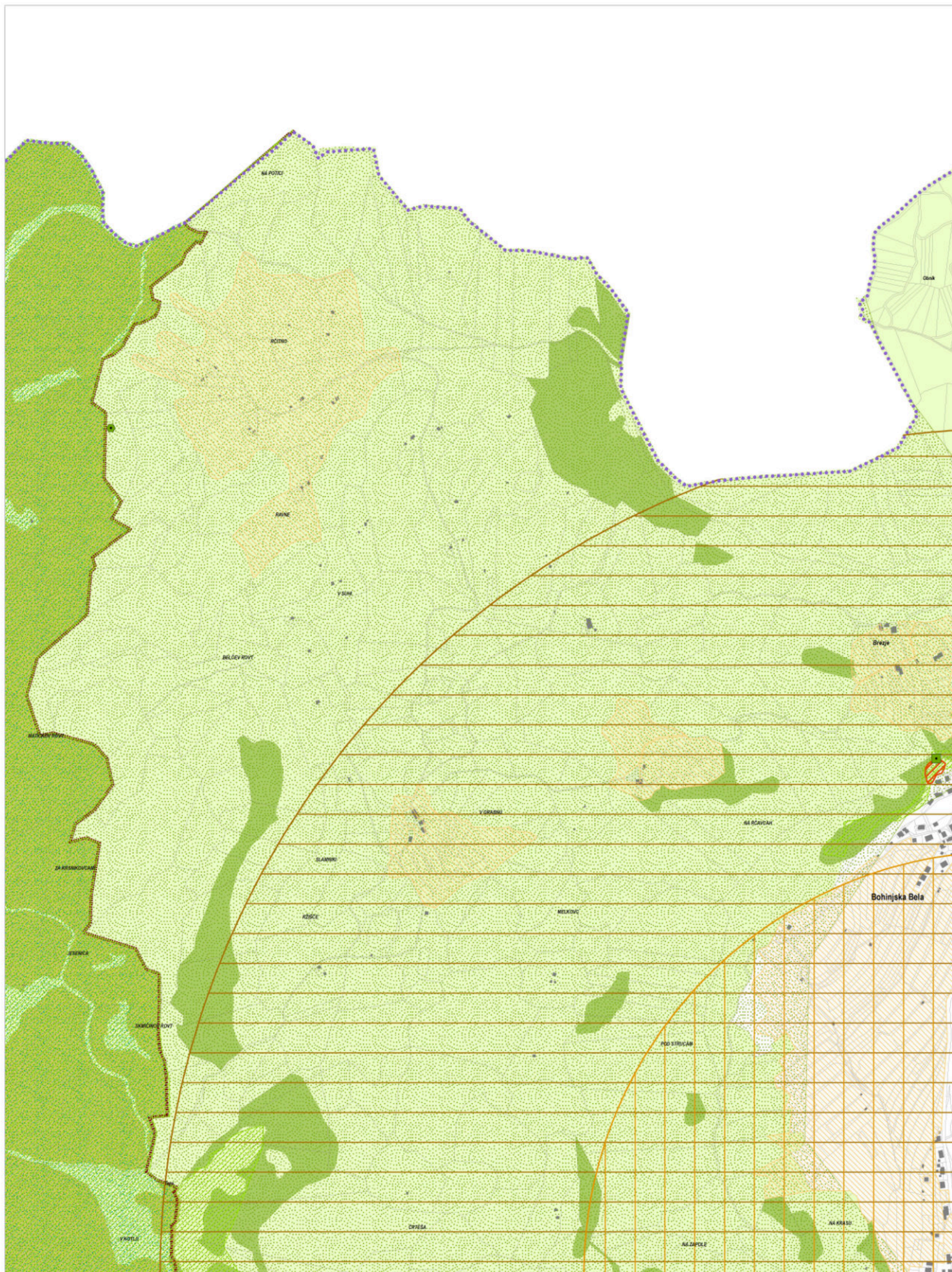
OBČINA BLEED C2636

0 50 100 200 m


Vir: ZKP, GURS, september 2008  
KS, GURS, september 2008

M = 1 : 5000





OBČINA BLEJ C2638

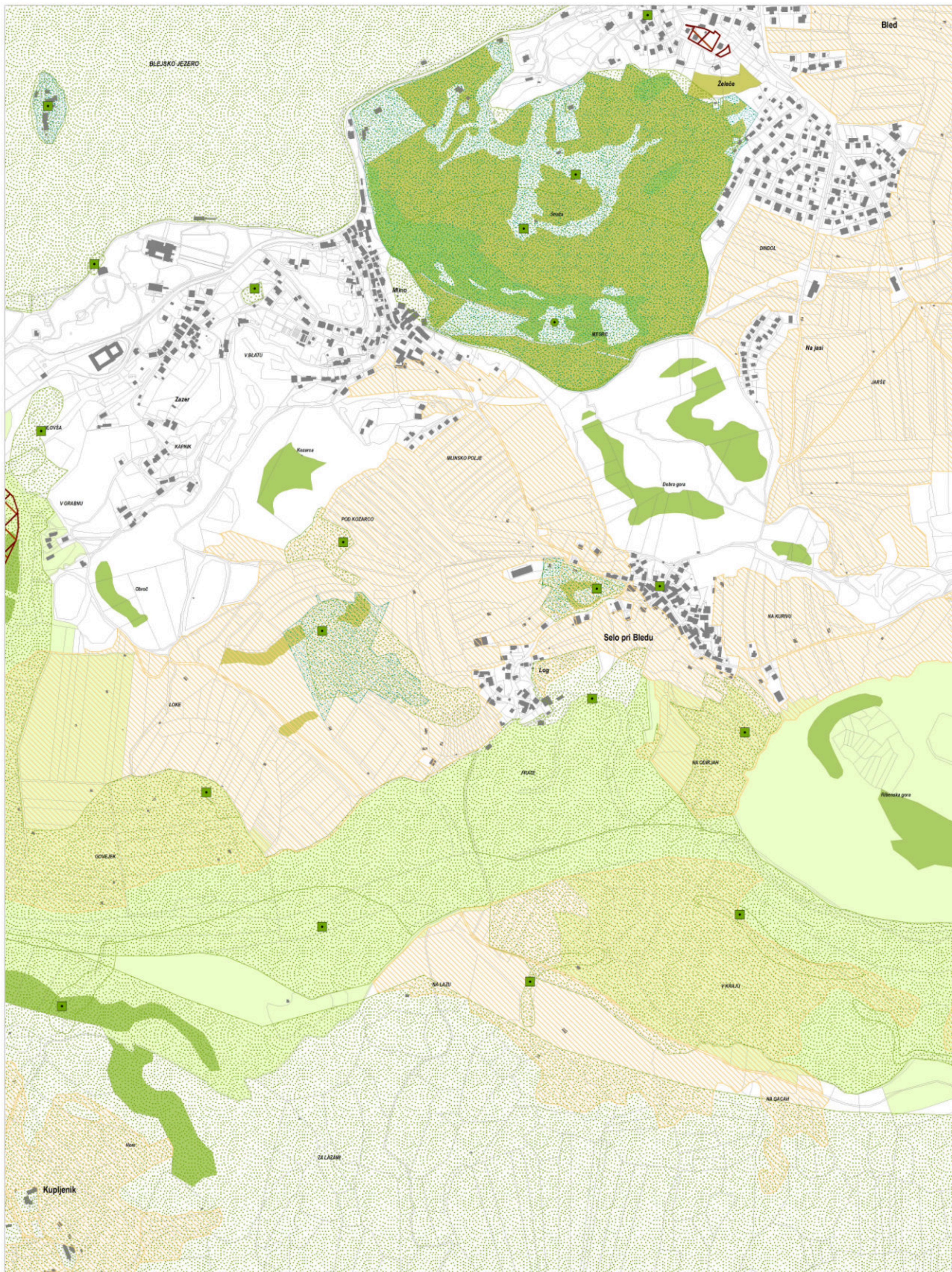


OBČINA BLEJ C2639

0 50 100 200 m

Vir: ZKP, GURS, september 2008  
KS, GURS, september 2008

M = 1 : 5000



OBČINA BLEED C2640

0 50 100 200 m

Vir: ZKP, GURS, september 2008  
KS, GURS, september 2008

M = 1 : 5000



0 50 100 200 m

Vir: ZKP, GURS, september 2008  
KS, GURS, september 2008

M = 1 : 5000



OBČINA BLEED C2647

0 50 100 200 m

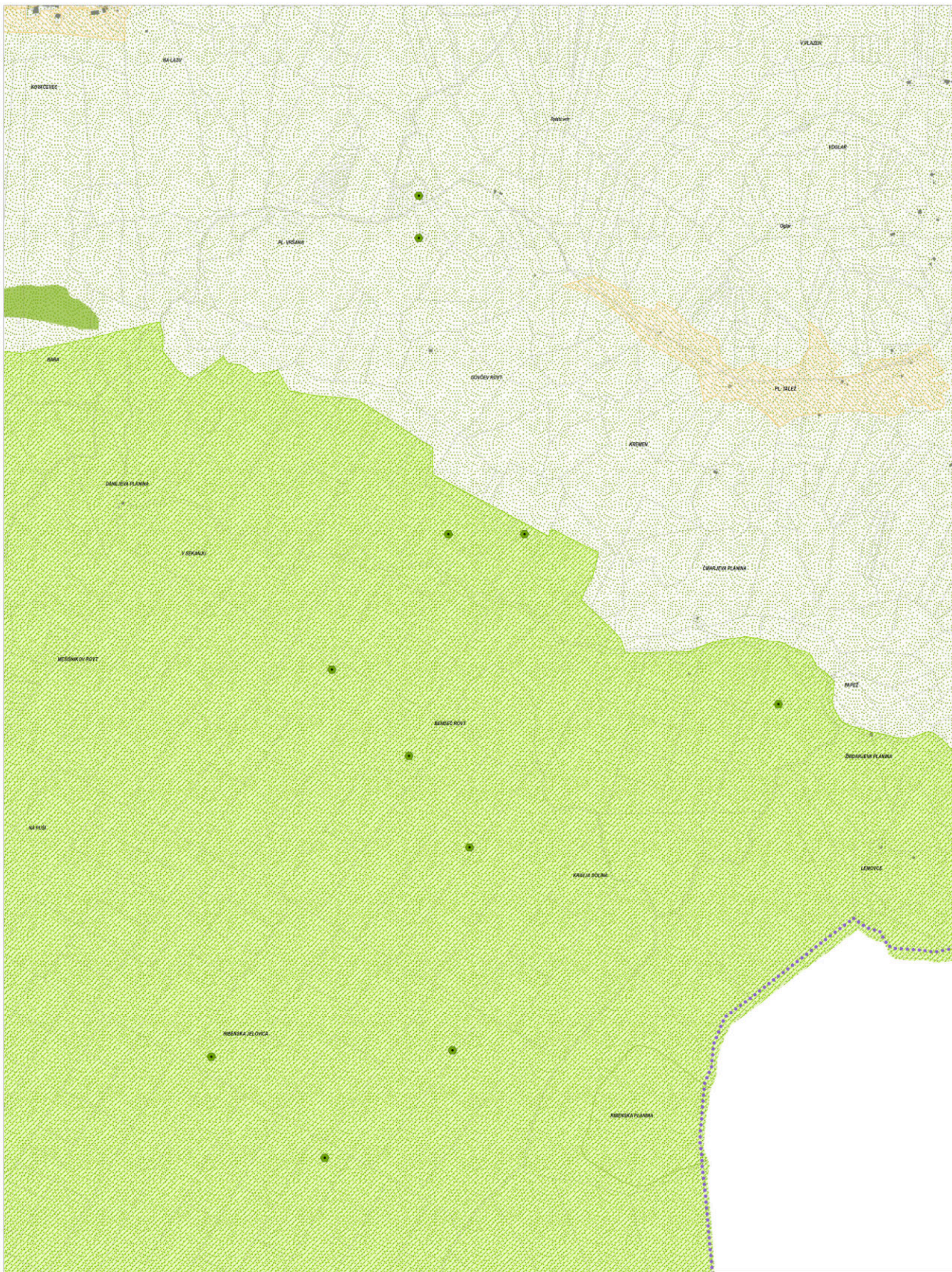
Vir: ZKP, GURS, september 2008  
KS, GURS, september 2008

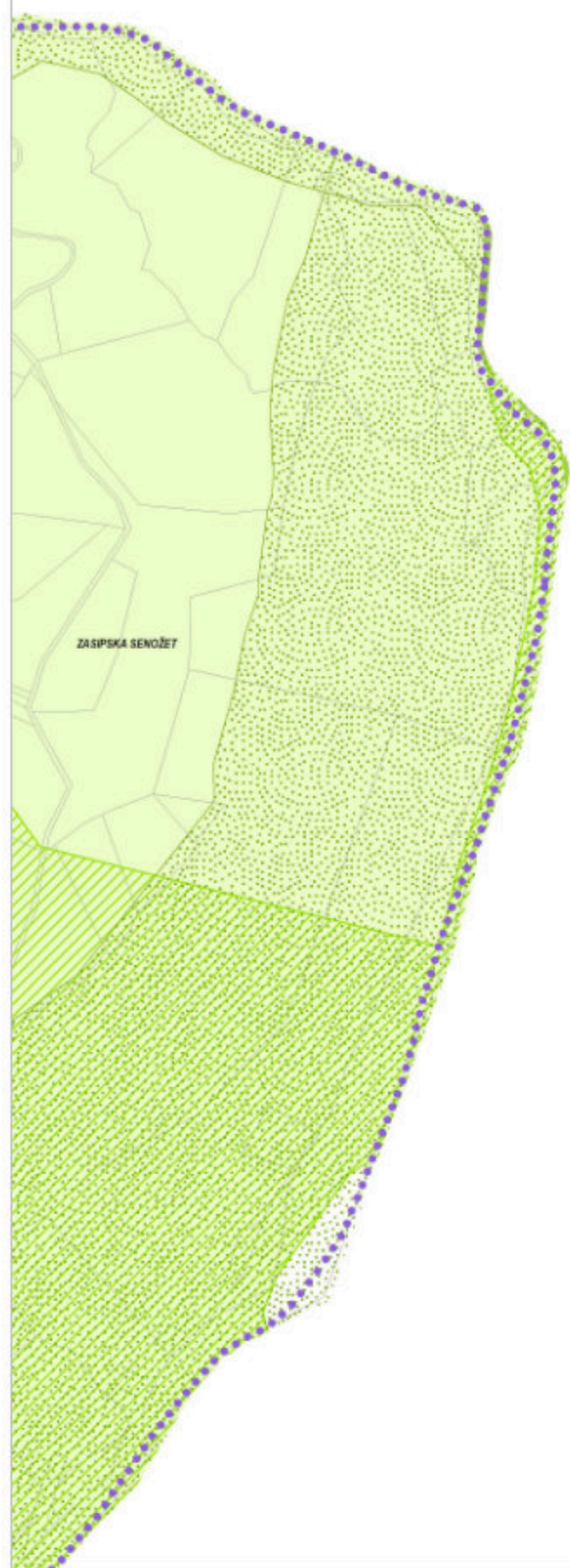
M = 1 : 5000



OBČINA BLEED C2648





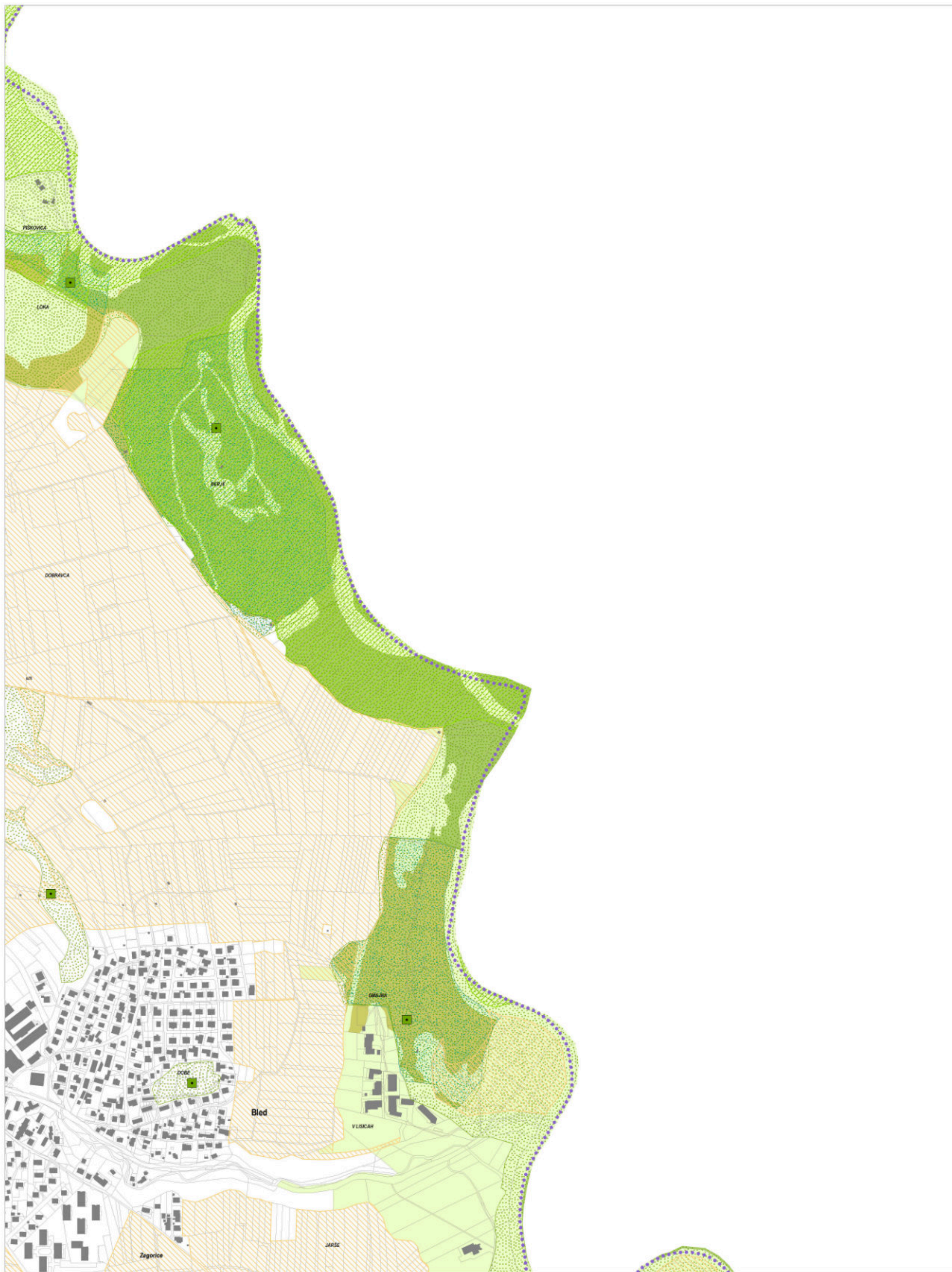


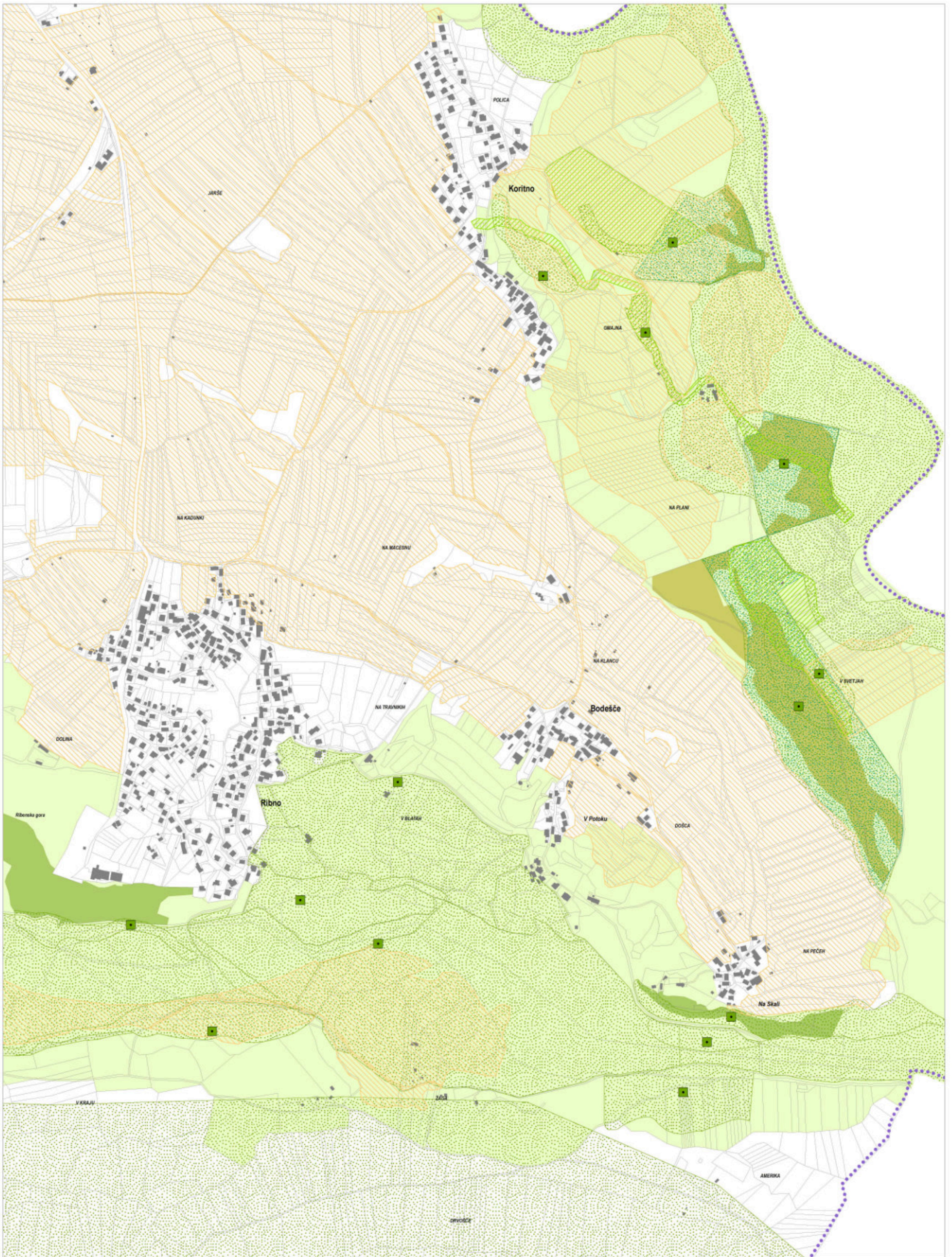
0 50 100 200 m

Vir: ZKP, GURS, september 2008  
KS, GURS, september 2008

M = 1 : 5000

02





0 50 100 200 m

Vir: ZKP, GURS, september 2008  
KS, GURS, september 2008

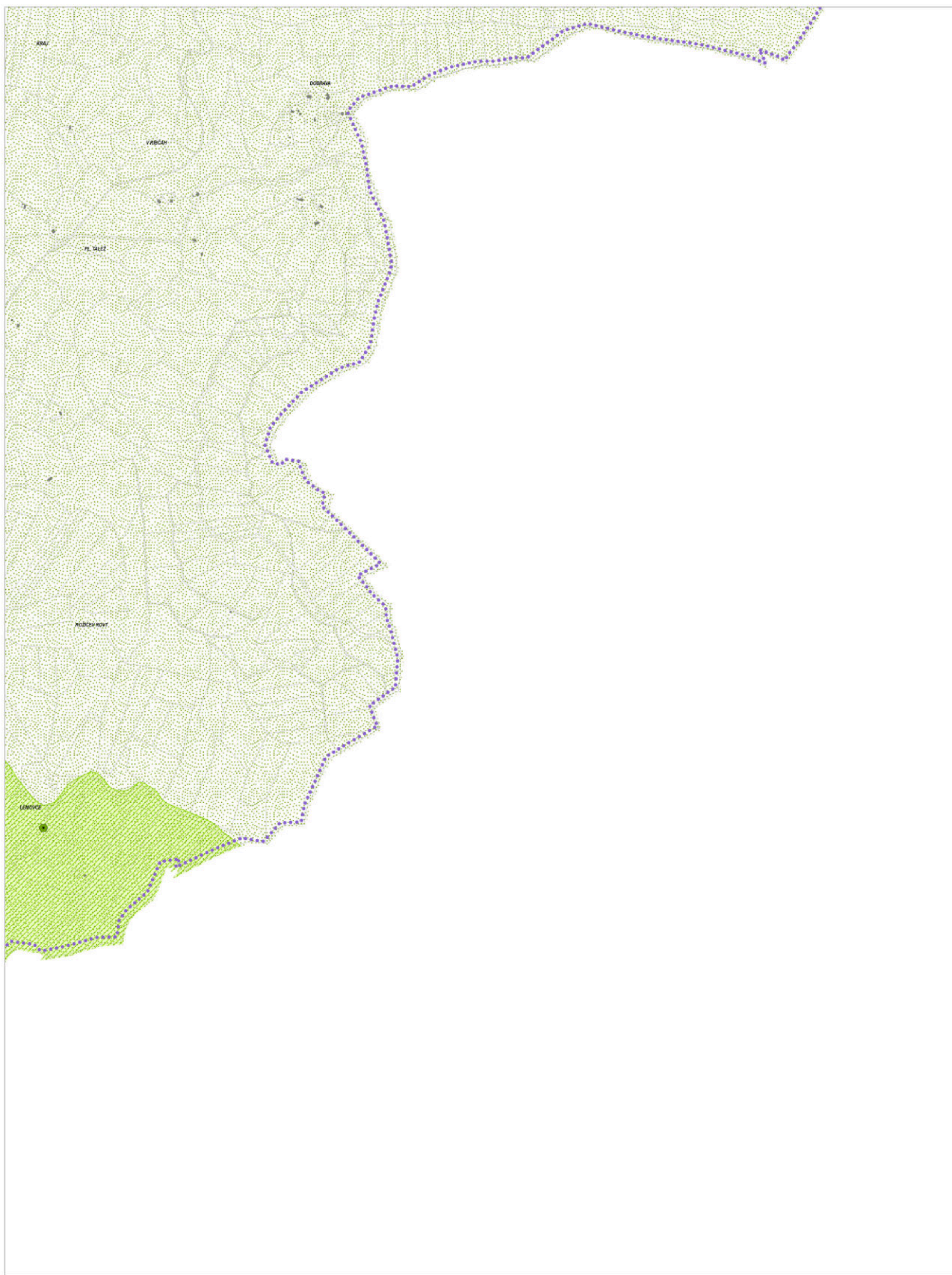
M = 1 : 5000



0 50 100 200 m

Vir: ZKP, GURS, september 2008  
KS, GURS, september 2008

M = 1 : 5000



0 50 100 200 m

Vir: ZKP, GURS, september 2008  
KS, GURS, september 2008

M = 1 : 5000

Kartografski del prikaza stanja prostora

3.2 PRIKAZ VARSTVENIH REŽIMOV:  
OBMOČJA IN ENOTE KULTURNE  
DEDISCINE



0 50 100 200 m

Vir: ZKP, GURS, september 2008  
KS, GURS, september 2008

M = 1 : 5000

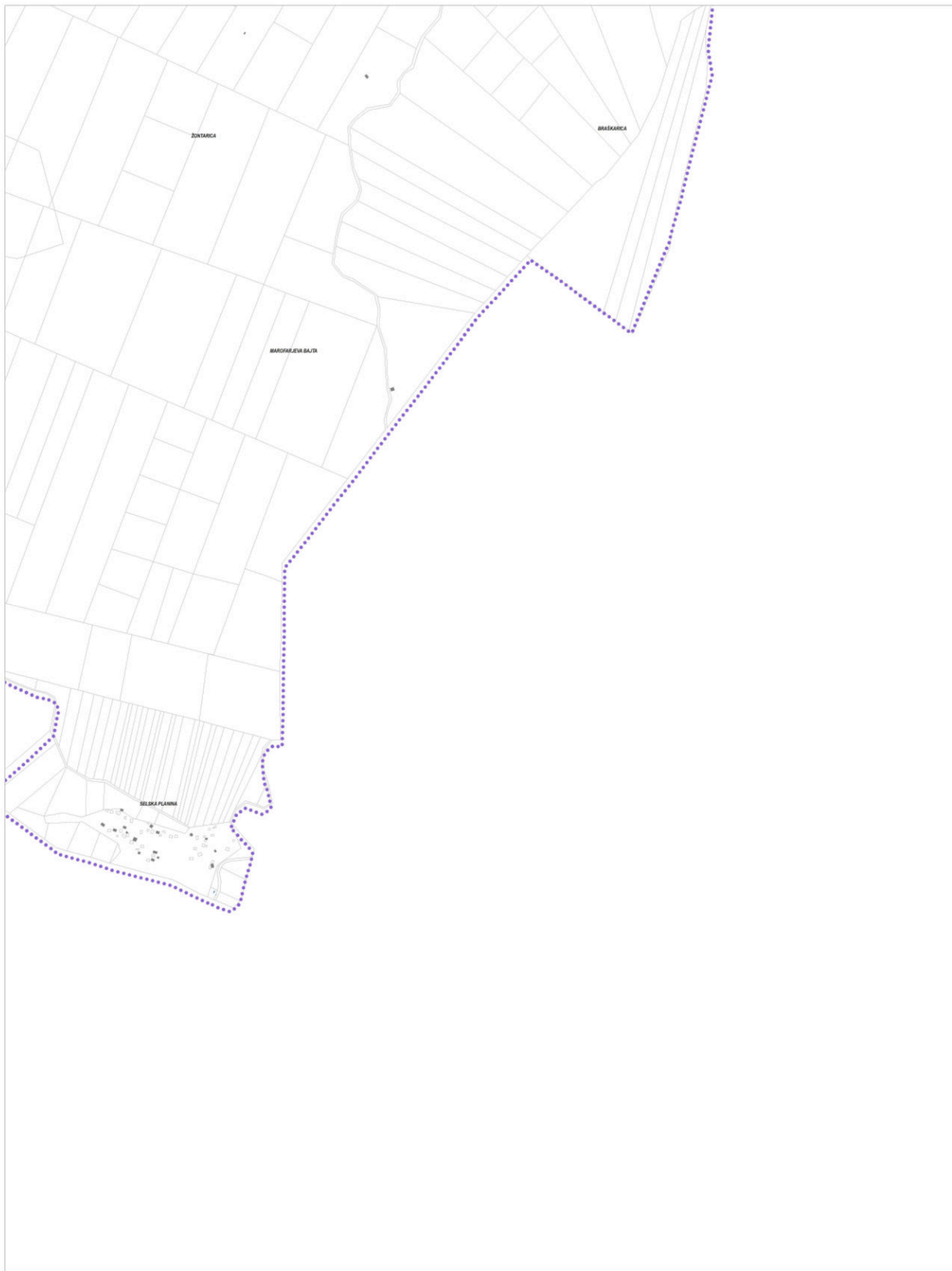


OBČINA BLED C2509

0 50 100 200 m

Vir: ZKP, GURS, september 2008  
KS, GURS, september 2008

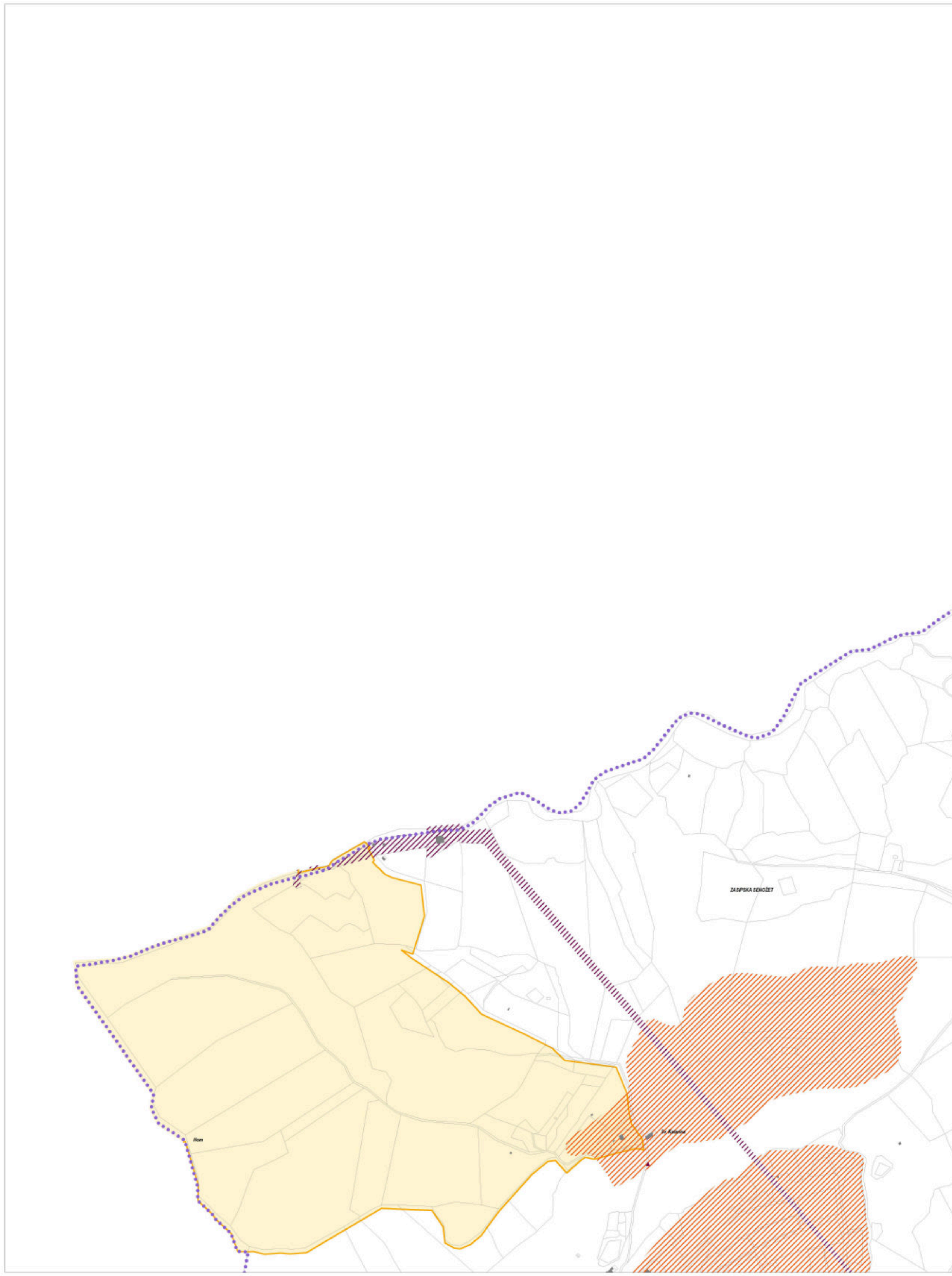
M = 1 : 5000



0 50 100 200 m

Vir: ZKP, GURS, september 2008  
KS, GURS, september 2008

M = 1 : 5000



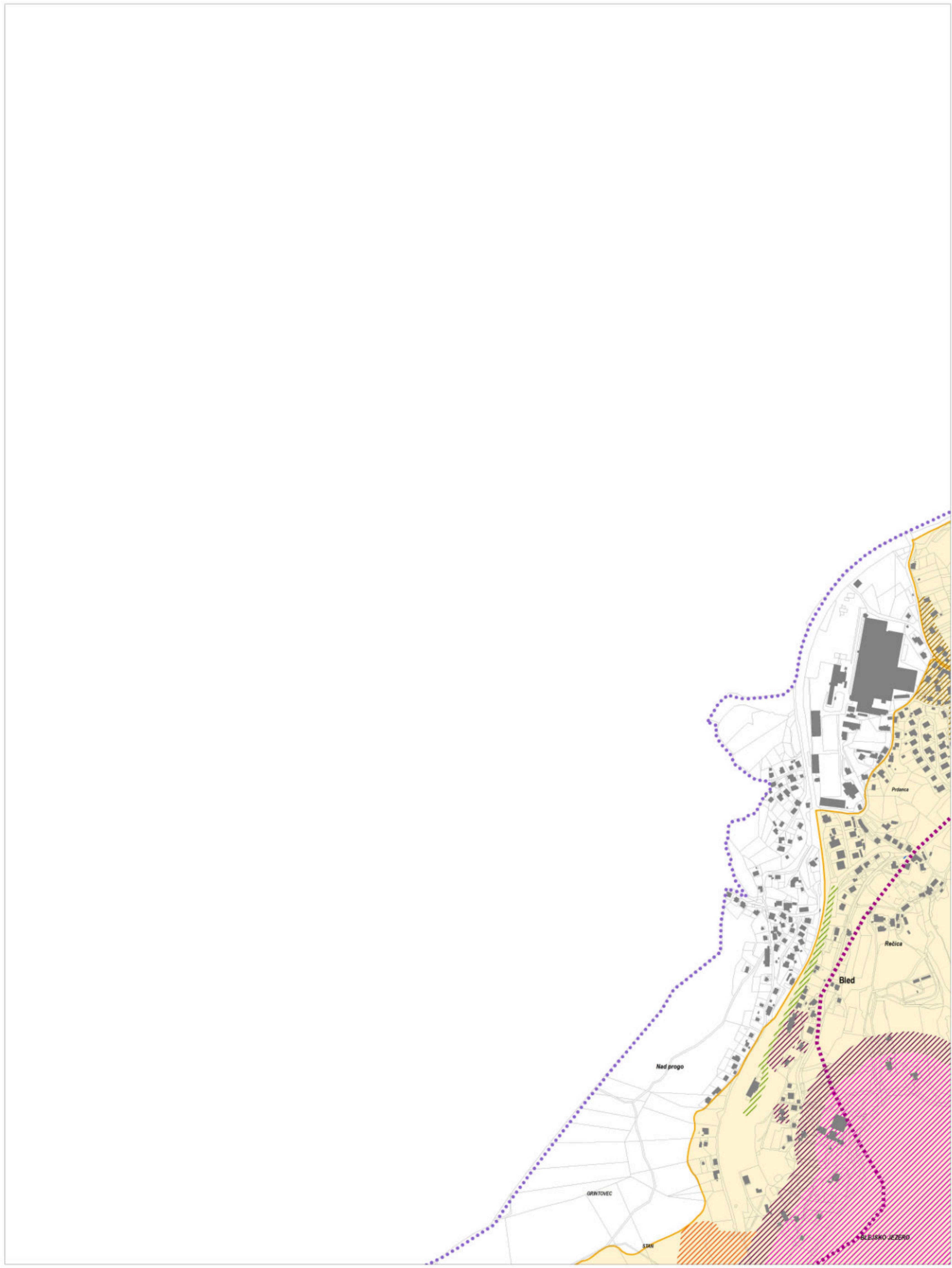
OBČINA BLEED C2620

0 50 100 200 m

Vir: ZKP, GURS, september 2008  
KS, GURS, september 2008

M = 1 : 5000

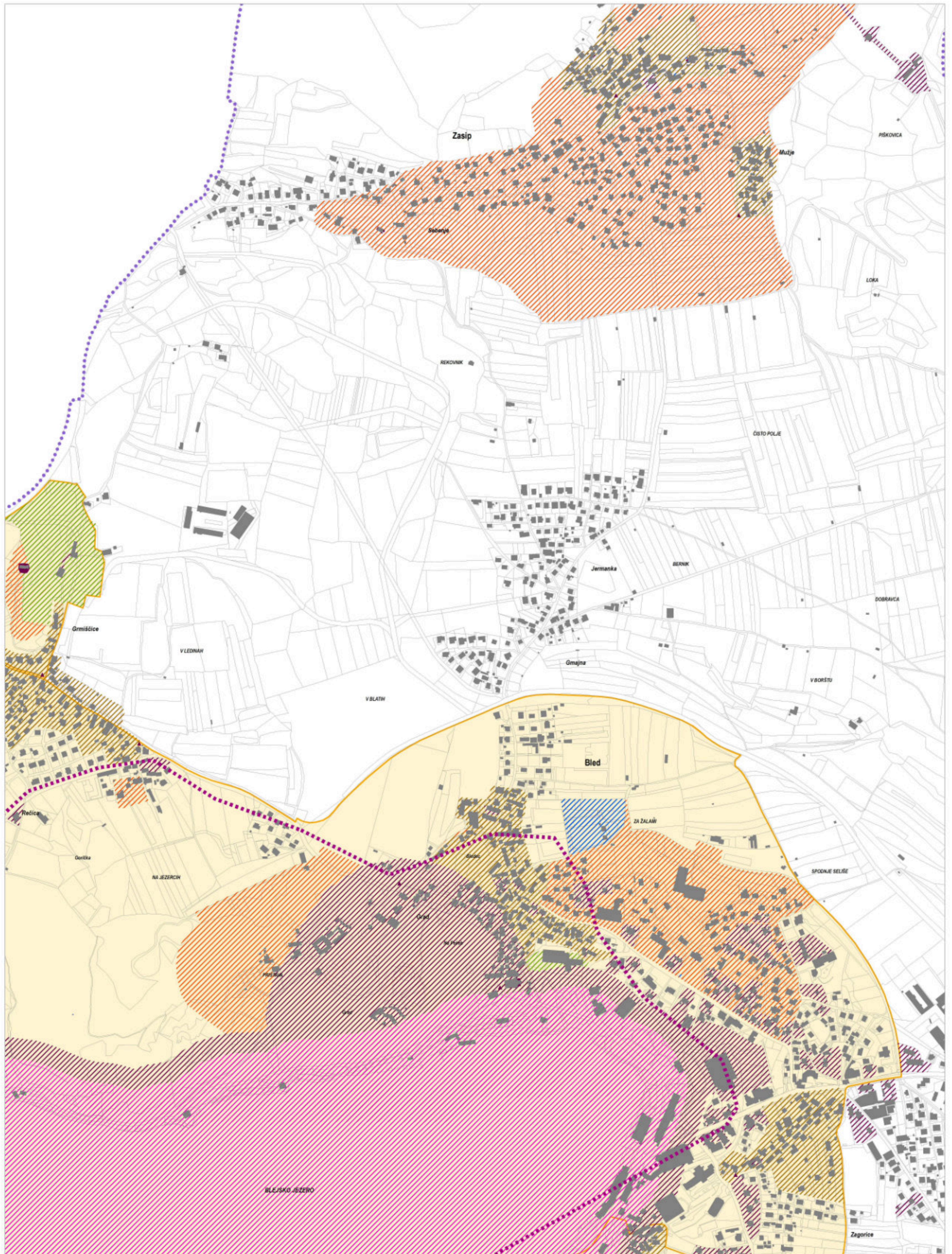
**01**



OBČINA BLEED C2629

Vir: ZKP, GURS, september 2008  
KS, GURS, september 2008

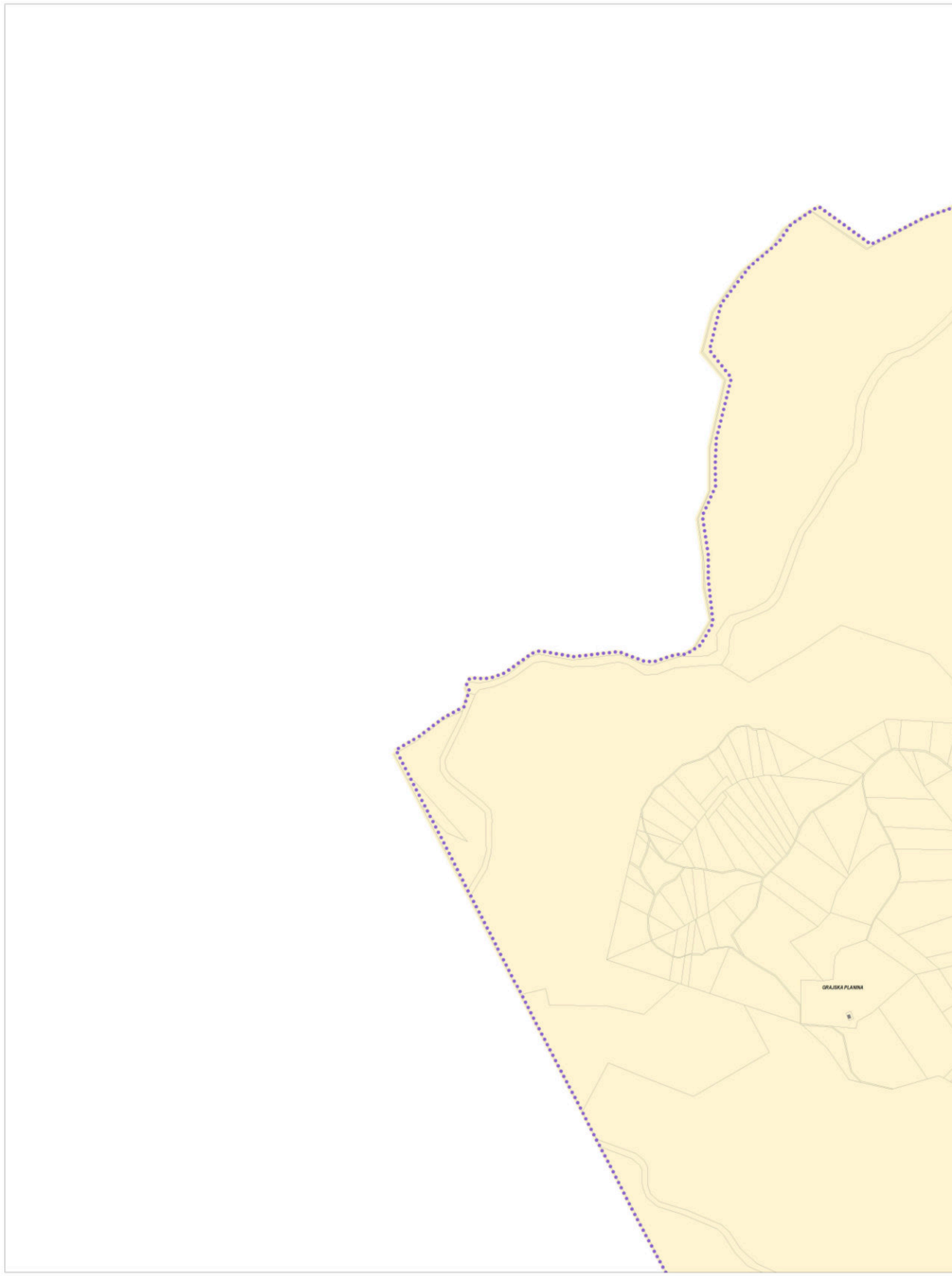
M = 1 : 5000



0 50 100 200 m

Vir: ZKP, GURS, september 2008  
KS, GURS, september 2008

M = 1 : 5000

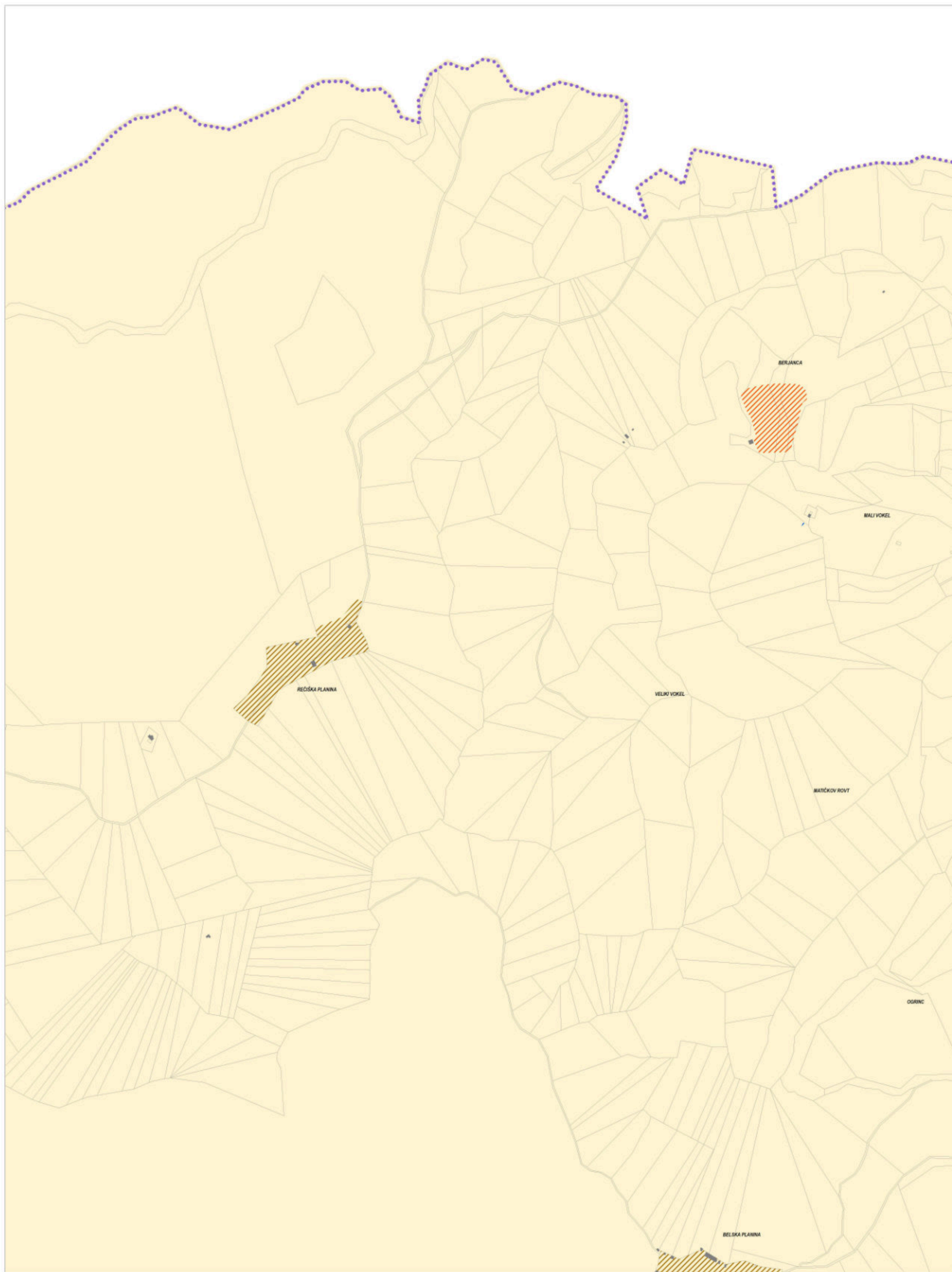


OBČINA BLEED C2636

0 50 100 200 m

Vir: ZKP, GURS, september 2008  
KS, GURS, september 2008

M = 1 : 5000



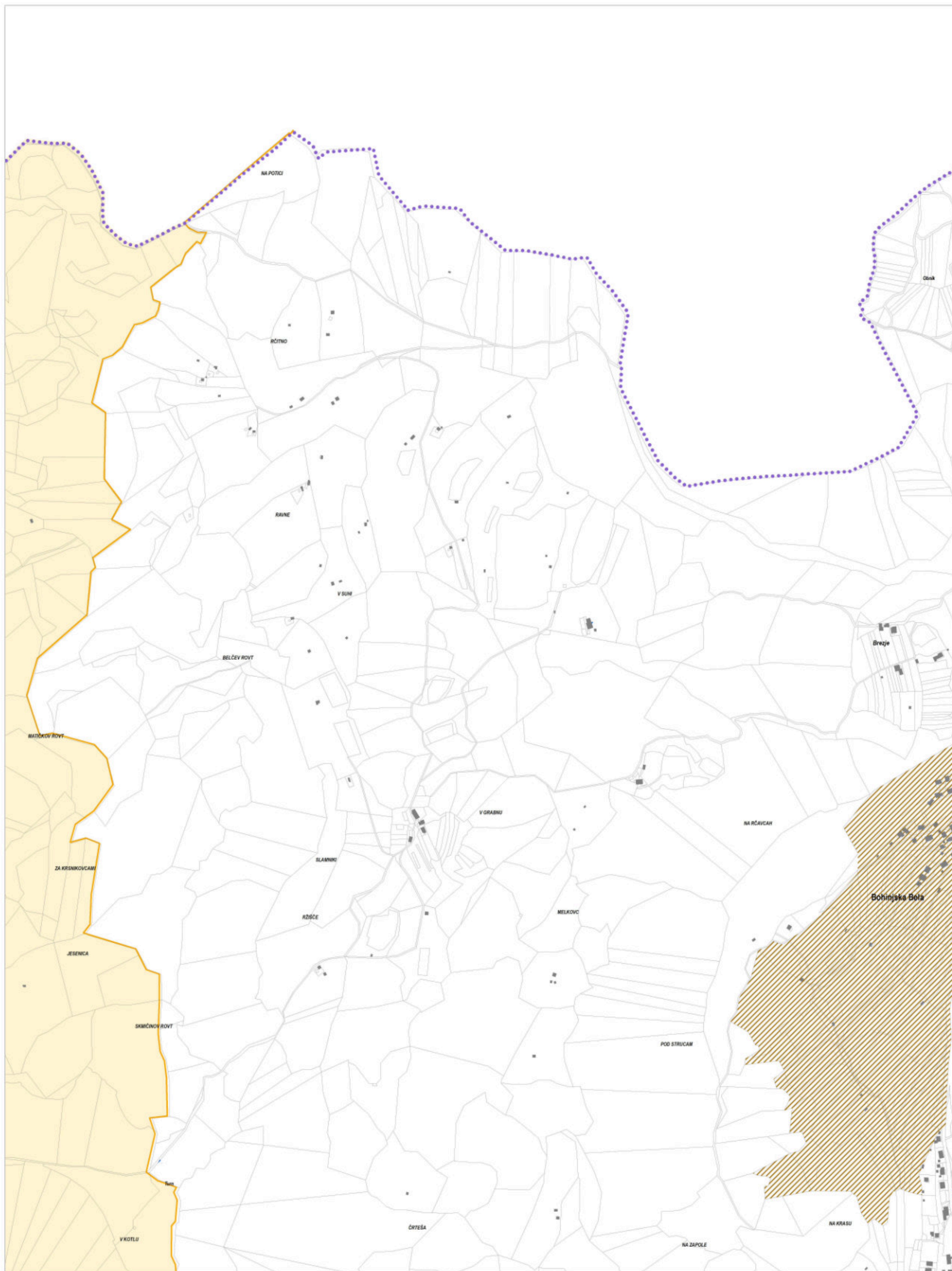
OBČINA BLEED C2637

0 50 100 200 m

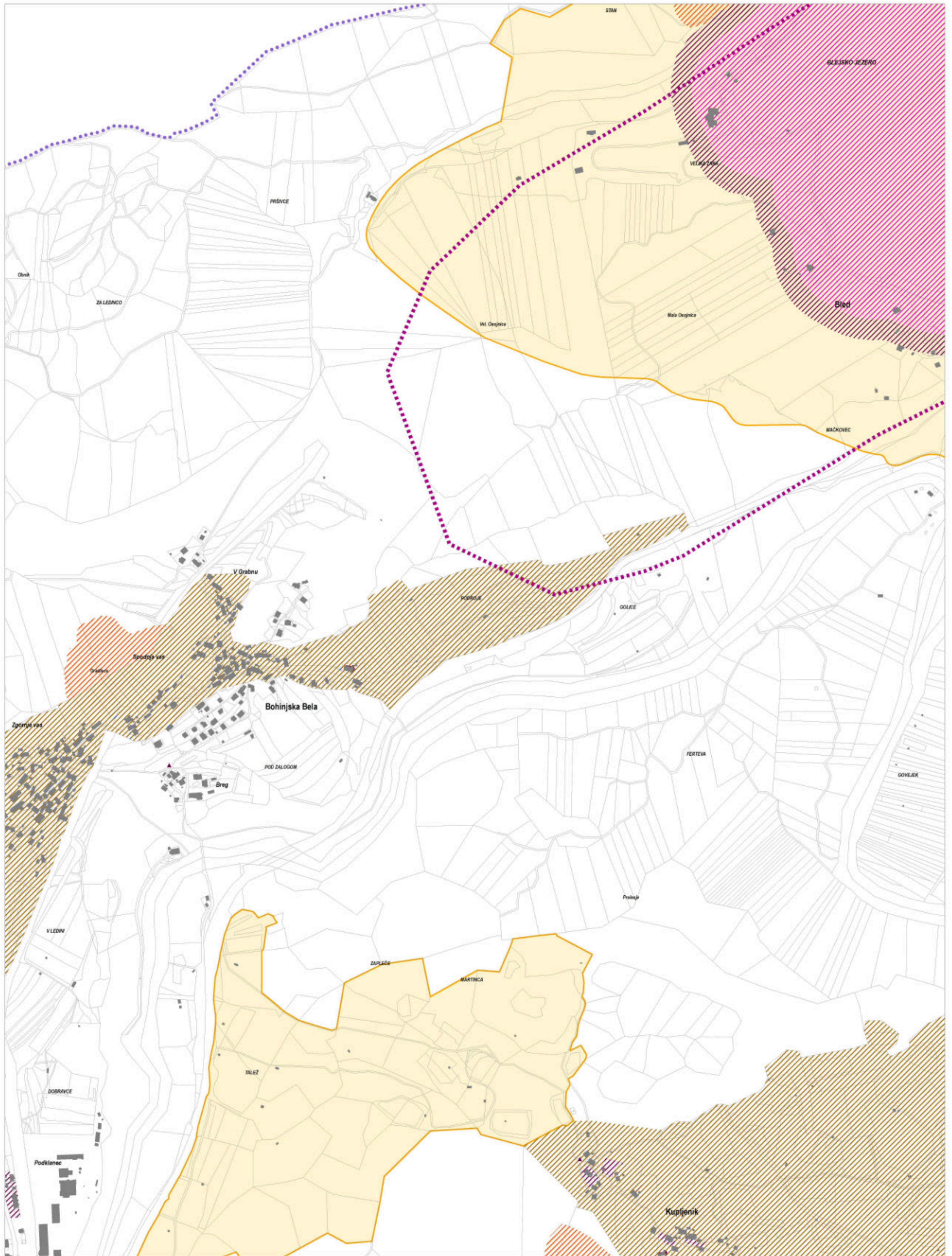
Vir: ZKP, GURS, september 2008  
KS, GURS, september 2008

M = 1 : 5000

07



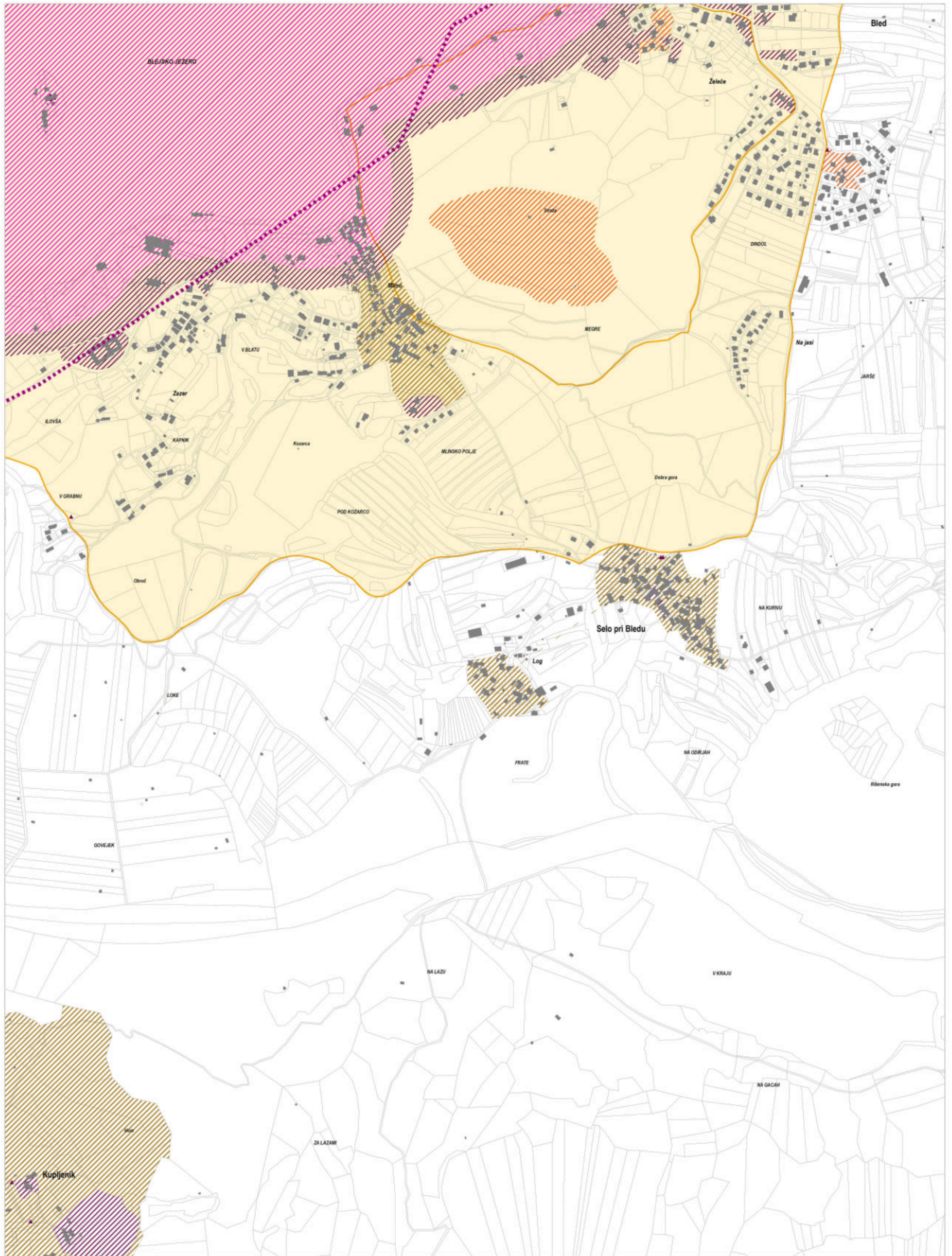
OBČINA BLEĐ C2638



0 50 100 200 m

Vir: ZKP, GURS, september 2008  
KS, GURS, september 2008

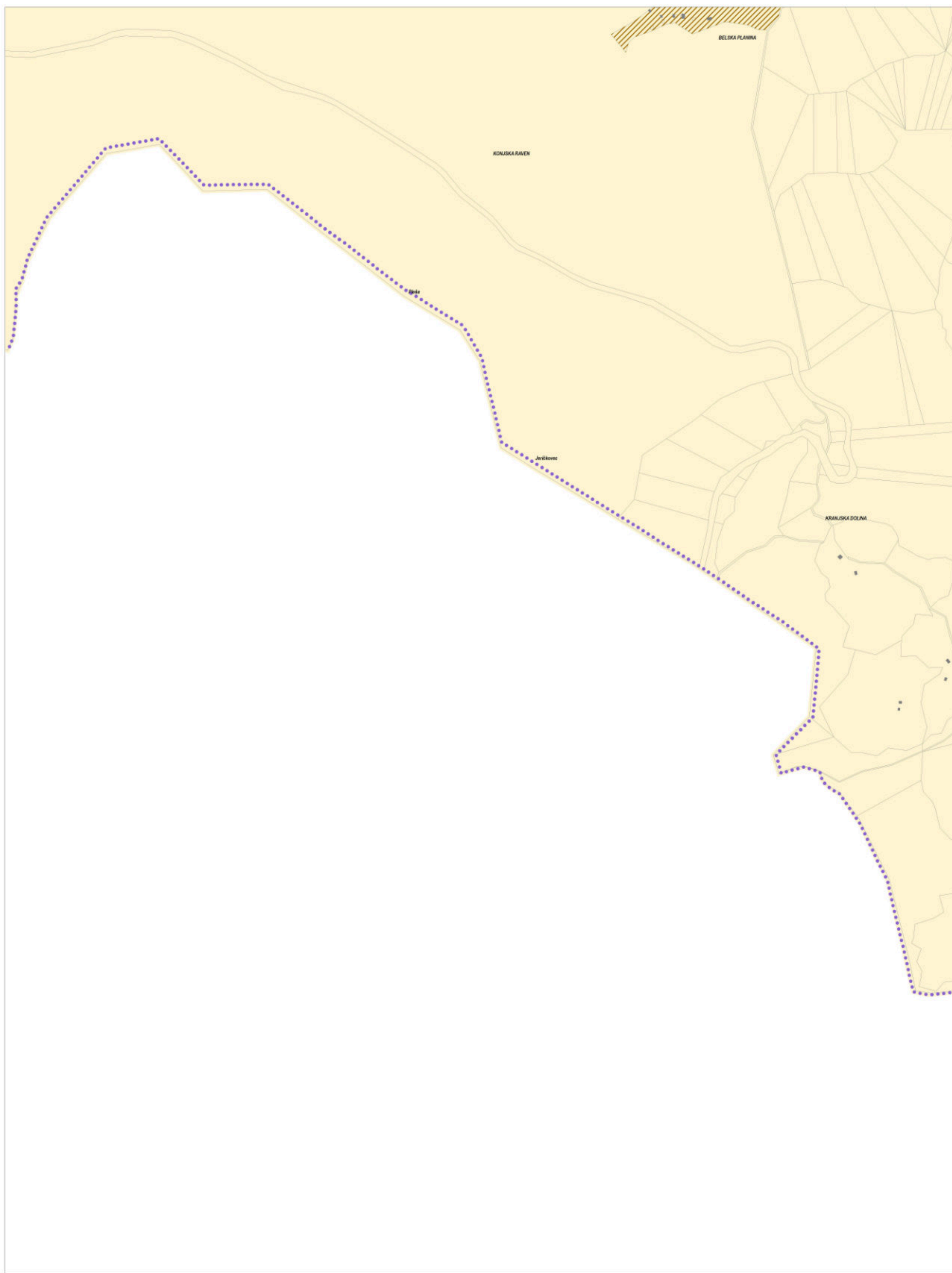
M = 1 : 5000



Vir: ZKP, GURS, september 2008  
KS, GURS, september 2008

M = 1 : 5000



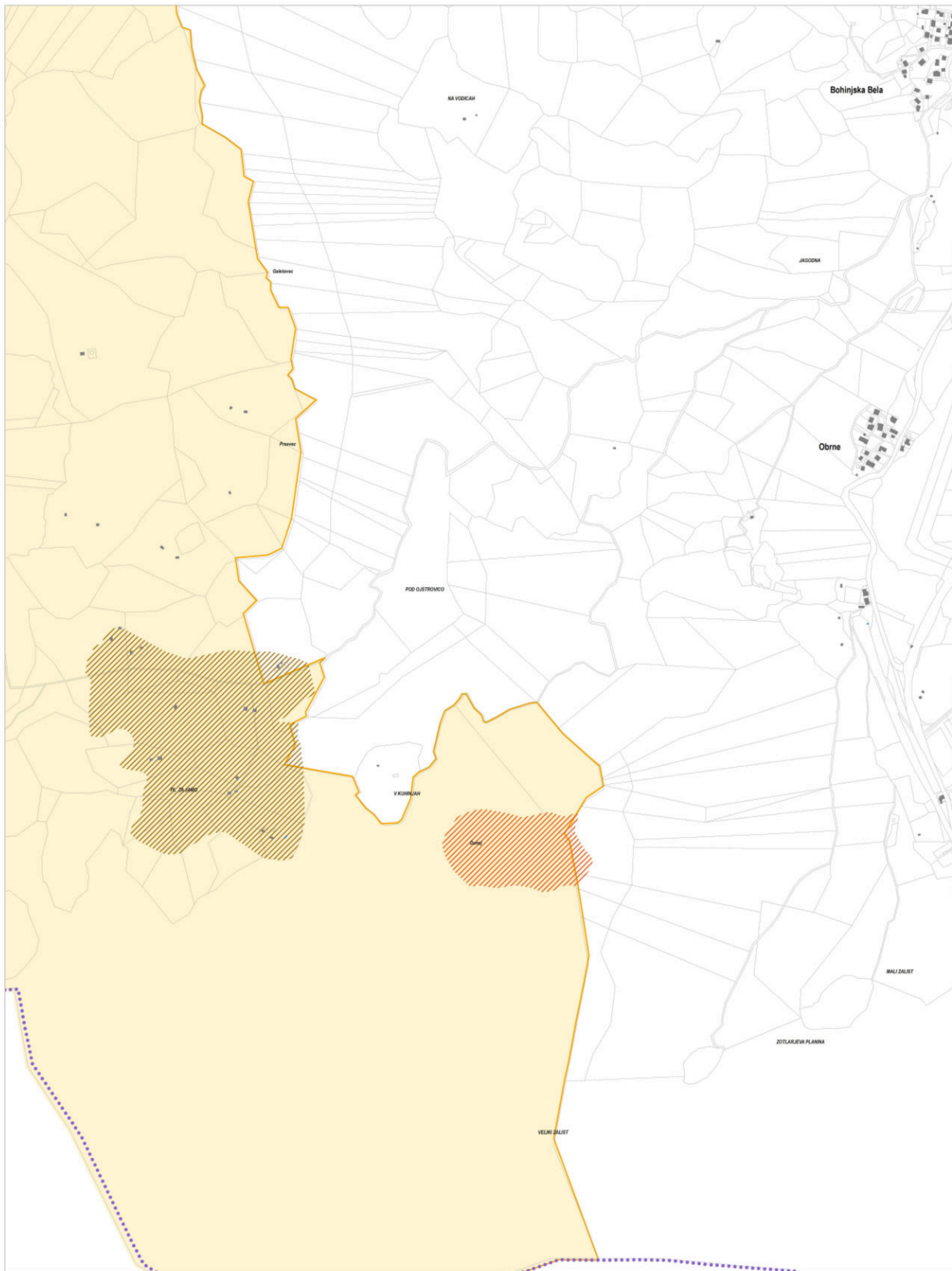


OBČINA BLEED C2647

0 50 100 200 m

Vir: ZKP, GURS, september 2008  
KS, GURS, september 2008

M = 1 : 5000



OBČINA BLEED C2648

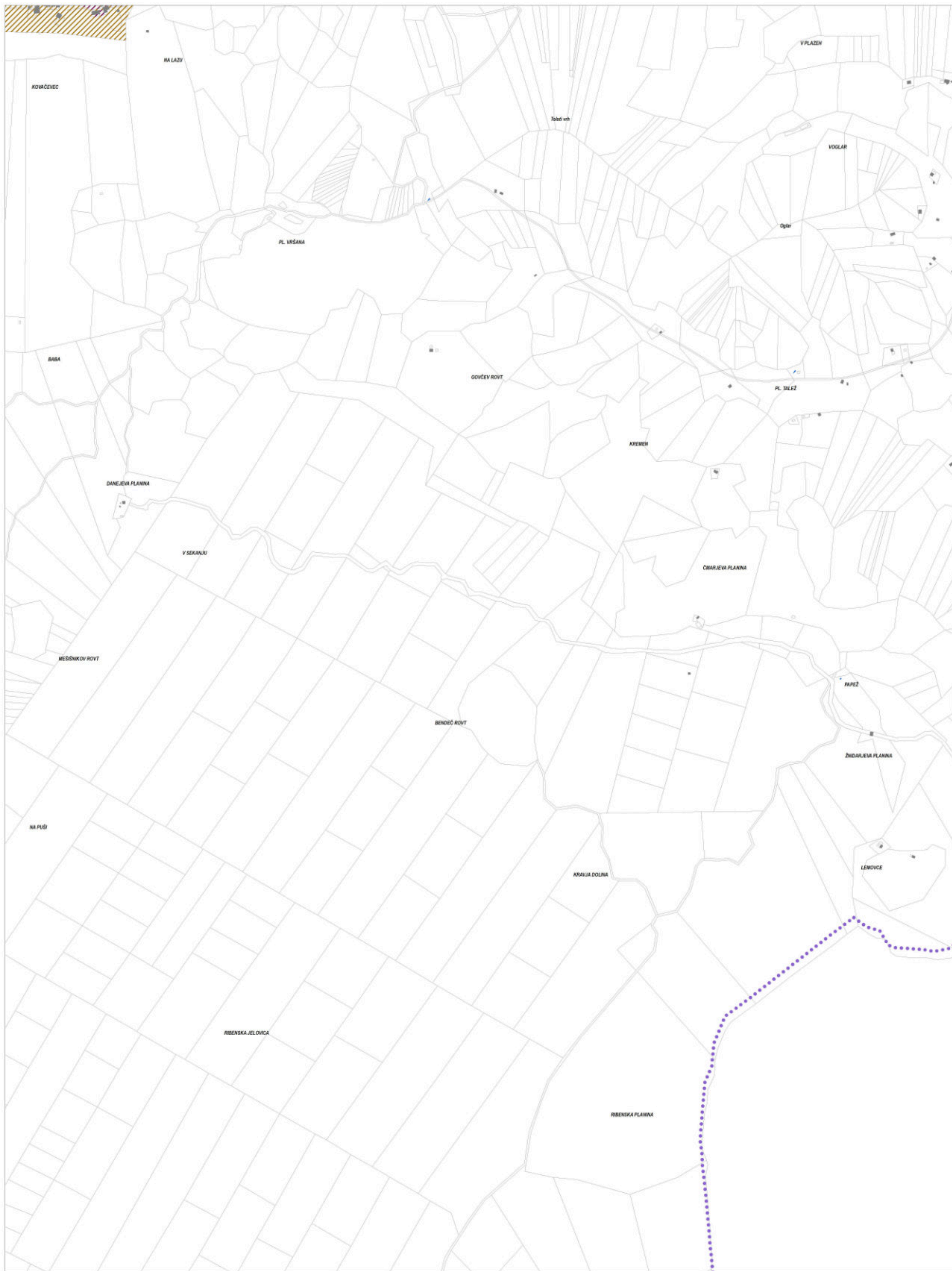
0 50 100 200 m

Vir: ZKP, GURS, september 2008  
KS, GURS, september 2008

M = 1 : 5000



OBČINA BLED C2649

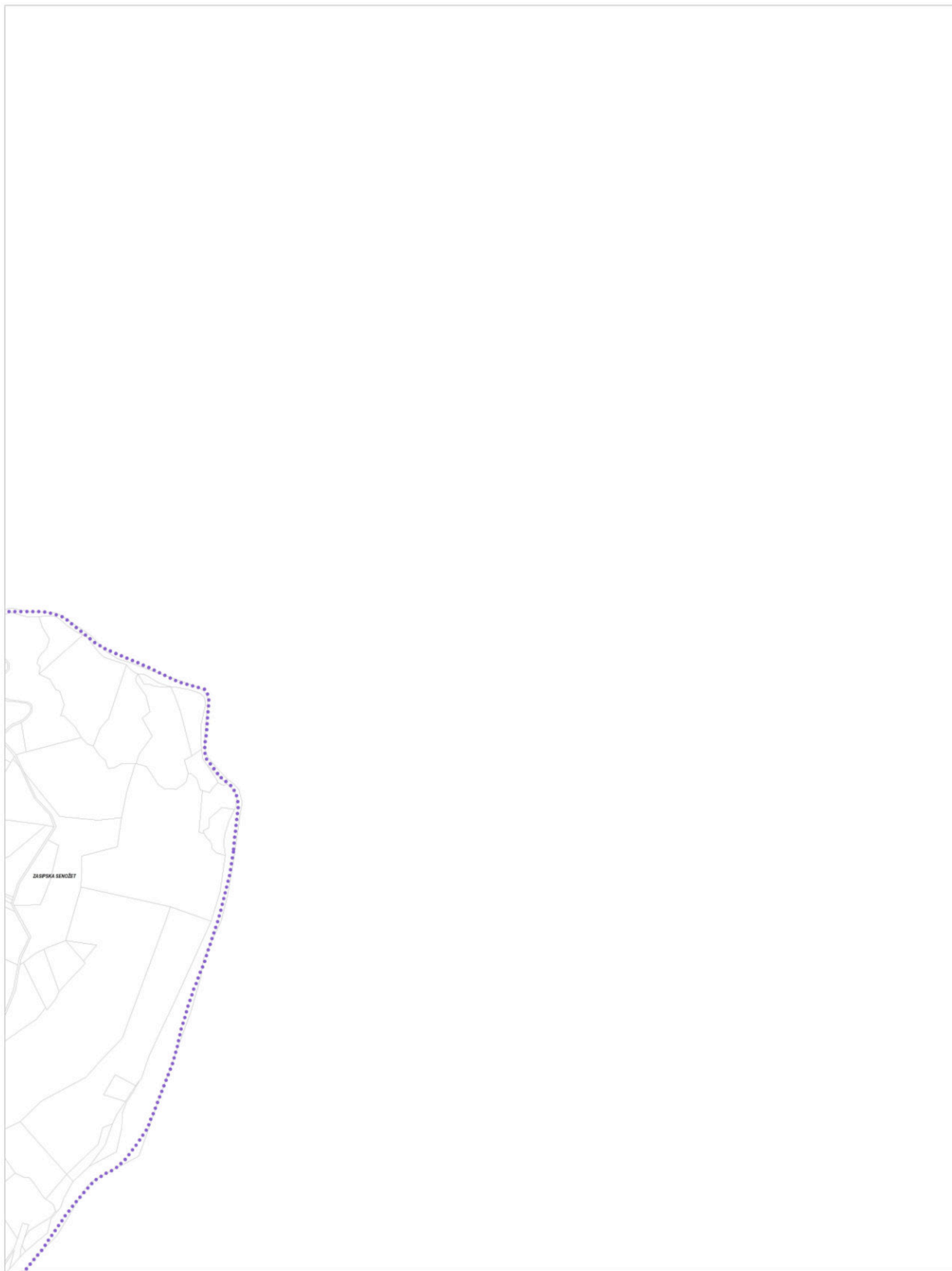


OBČINA BLEĐ C2650

0 50 100 200 m

Vir: ZKP, GURS, september 2008  
KS, GURS, september 2008

M = 1 : 5000

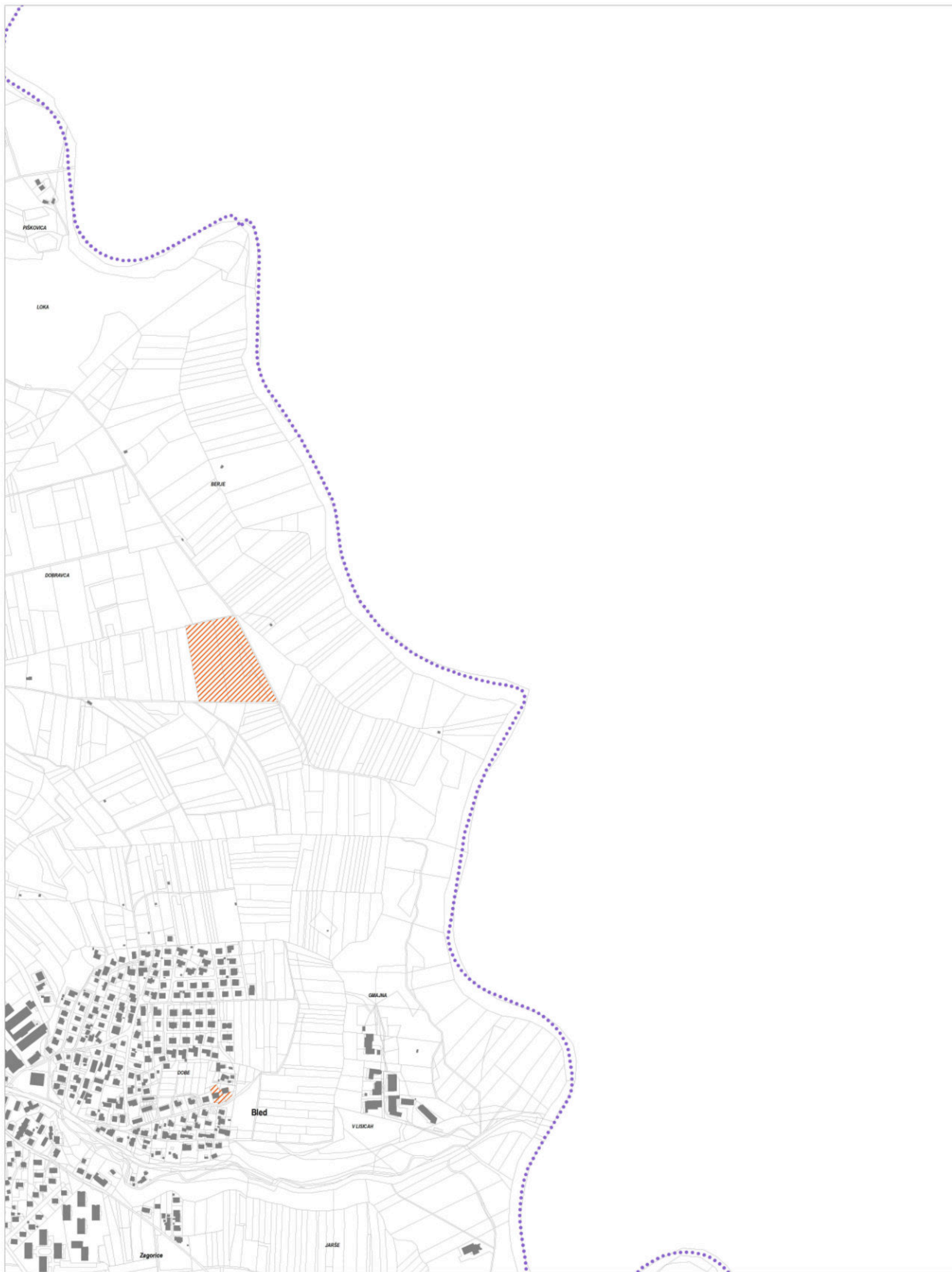


0 50 100 200 m

Vir: ZKP, GURS, september 2008  
KS, GURS, september 2008

M = 1 : 5000

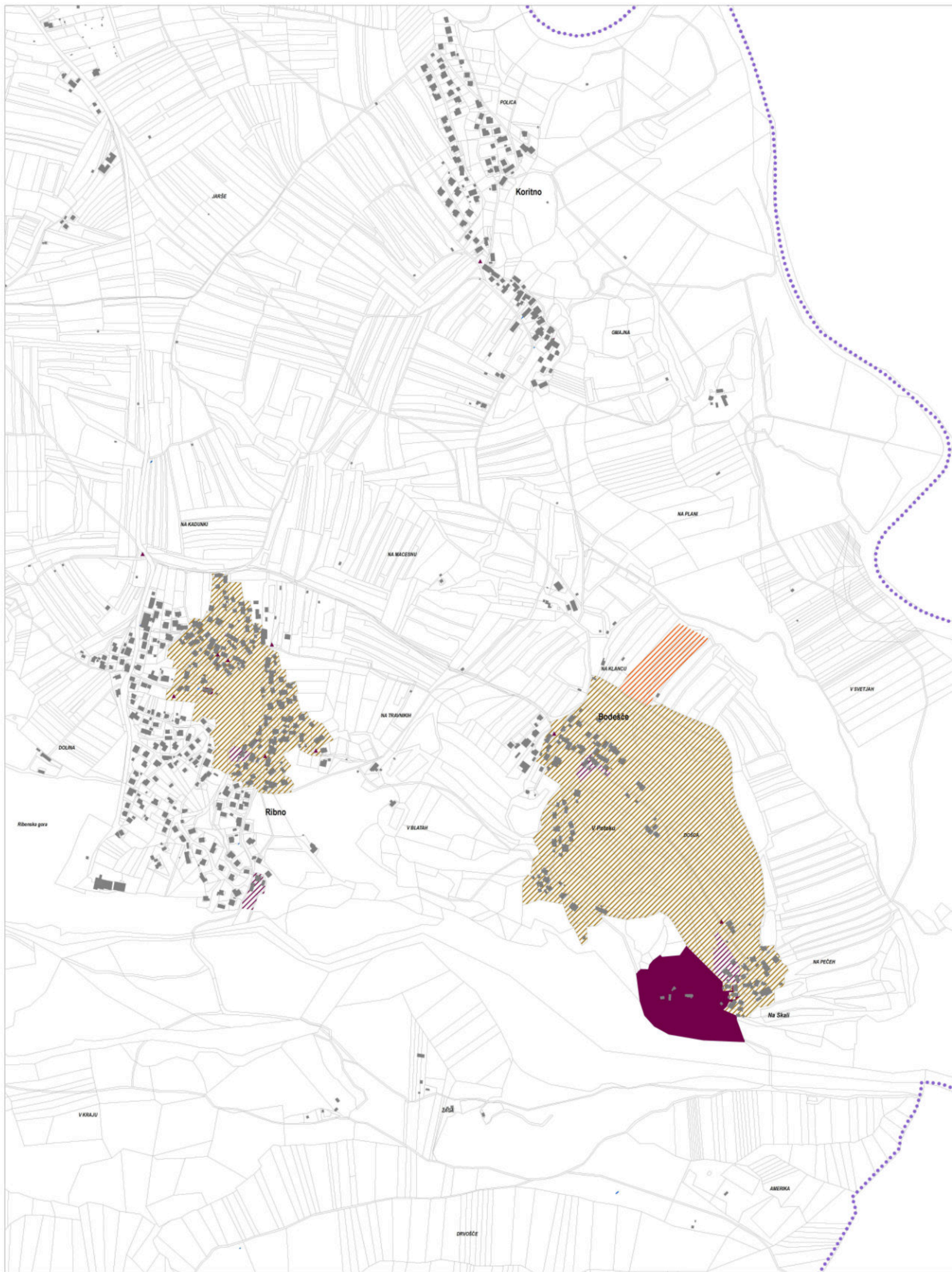
**02**



0 50 100 200 m

Vir: ZKP, GURS, september 2008  
KS, GURS, september 2008

M = 1 : 5000



OBČINA BLEED D2631

0 50 100 200 m

Vir: ZKP, GURS, september 2008  
KS, GURS, september 2008

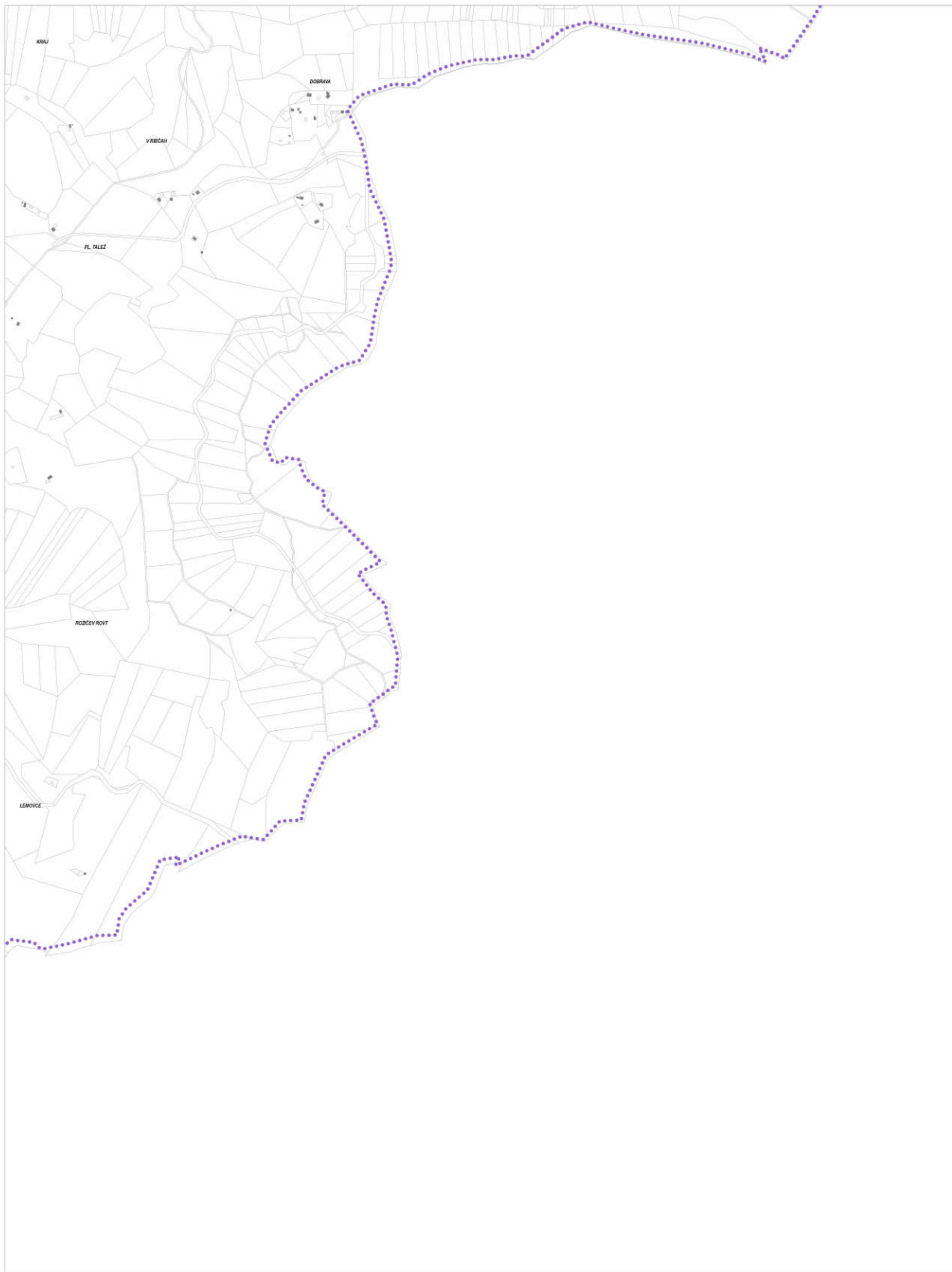
M = 1 : 5000



0 50 100 200 m

Vir: ZKP, GURS, september 2008  
KS, GURS, september 2008

M = 1 : 5000



Vir: ZKP, GURS, september 2008  
KS, GURS, september 2008

M = 1 : 5000

Kartografski del prikaza stanja prostora

3.3 PRIKAZ VARSTVENIH REŽIMOV:

VODOTOKI, IZVIRI IN VODJA ZAJETJA,  
OBMOČJA POPLAV, PRISPEVNA  
OBMOČJA TER EROZIJSKA OBMOČJA

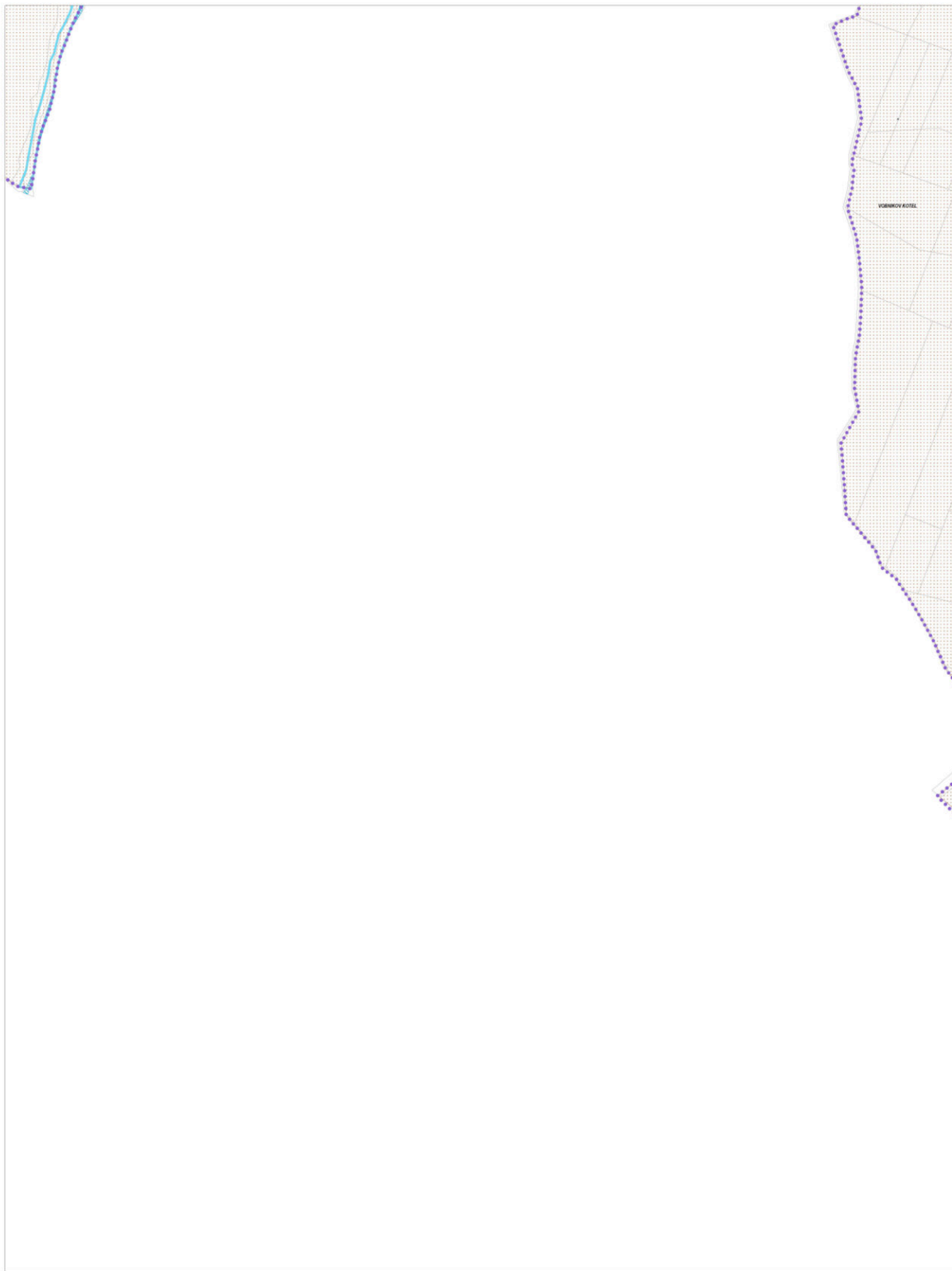


OBČINA BLED C2508

0 50 100 200 m

Vir: ZKP, GURS, september 2008  
KS, GURS, september 2008

M = 1 : 5000

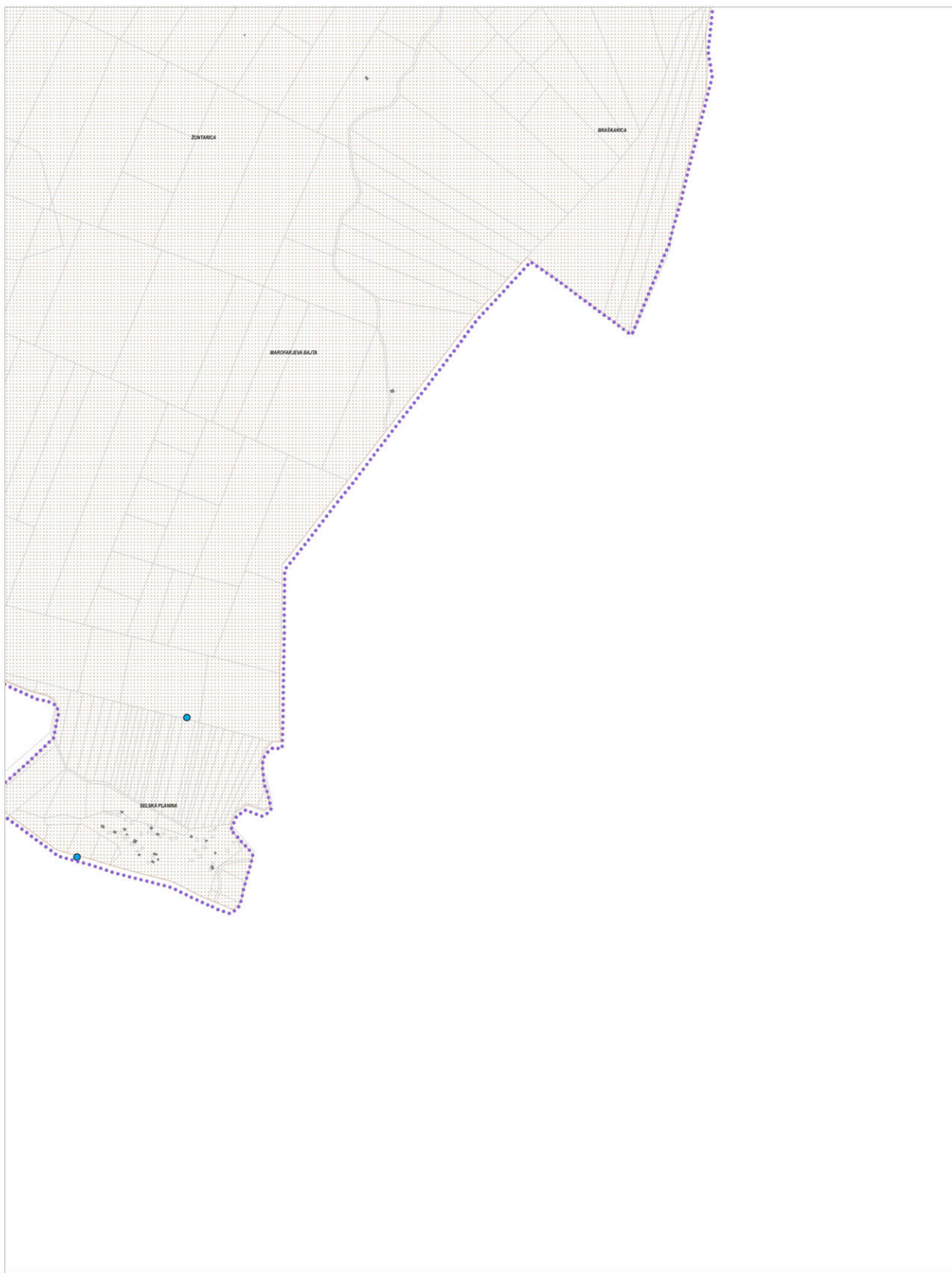


OBČINA BLED C2509

0 50 100 200 m

Vir: ZKP, GURS, september 2008  
KS, GURS, september 2008

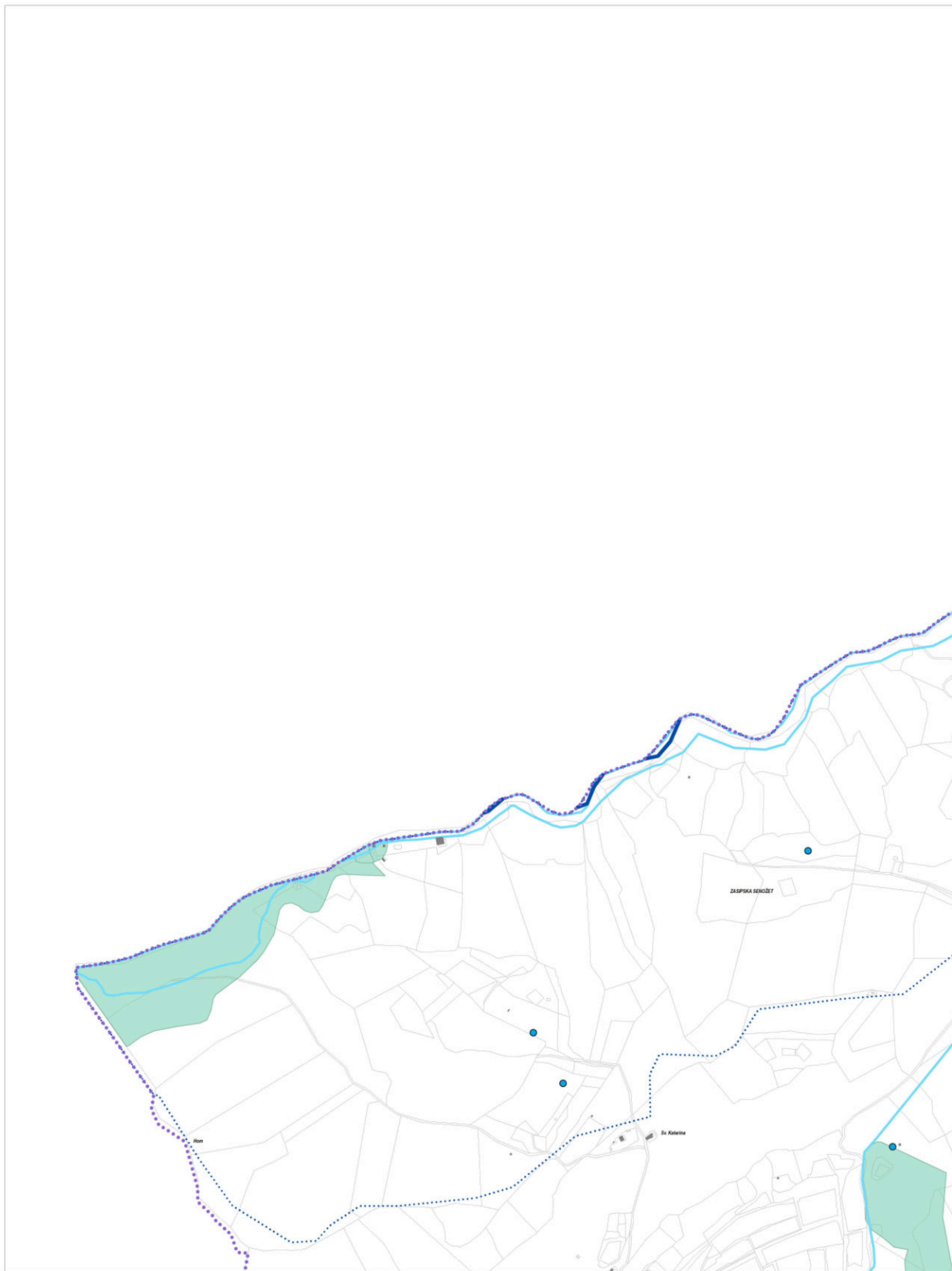
M = 1 : 5000



0 50 100 200 m

Vir: ZKP, GURS, september 2008  
KS, GURS, september 2008

M = 1 : 5000



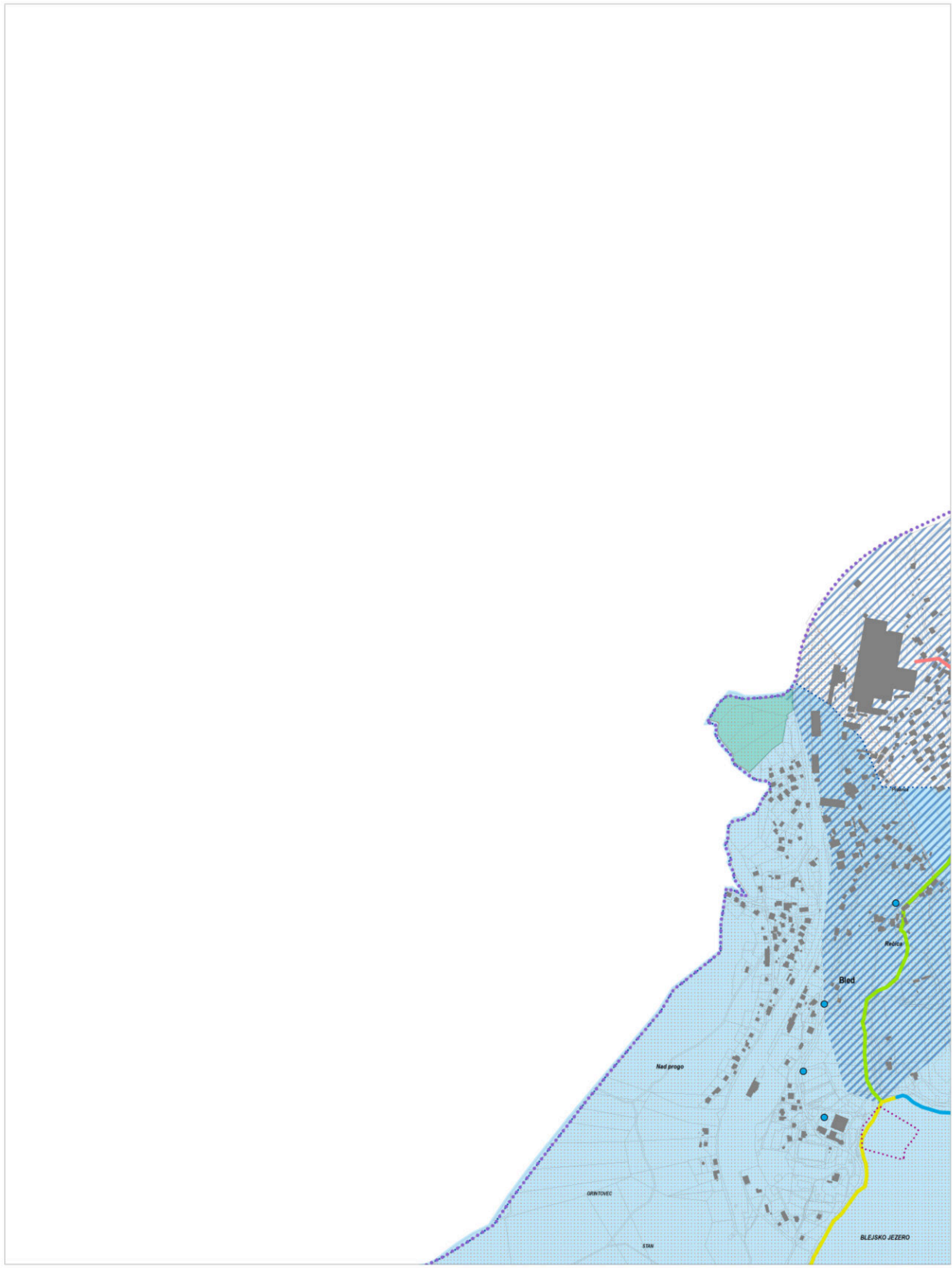
OBČINA BLEED C2620

0 50 100 200 m

Vir: ZKP, GURS, september 2008  
KS, GURS, september 2008

M = 1 : 5000

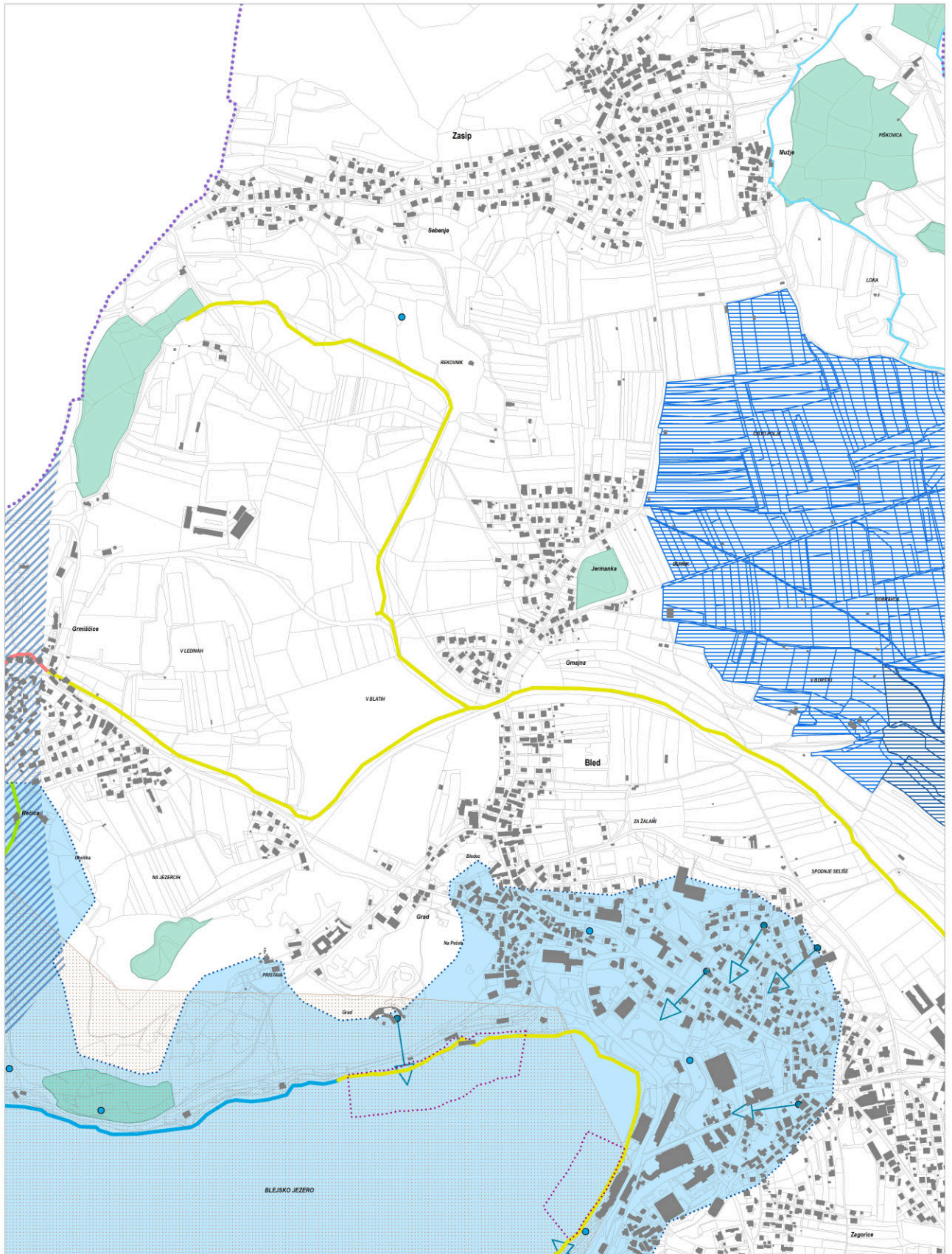
01



OBČINA BLEJ C2629

Vir: ZKP, GURS, september 2008  
KS, GURS, september 2008

M = 1 : 5000

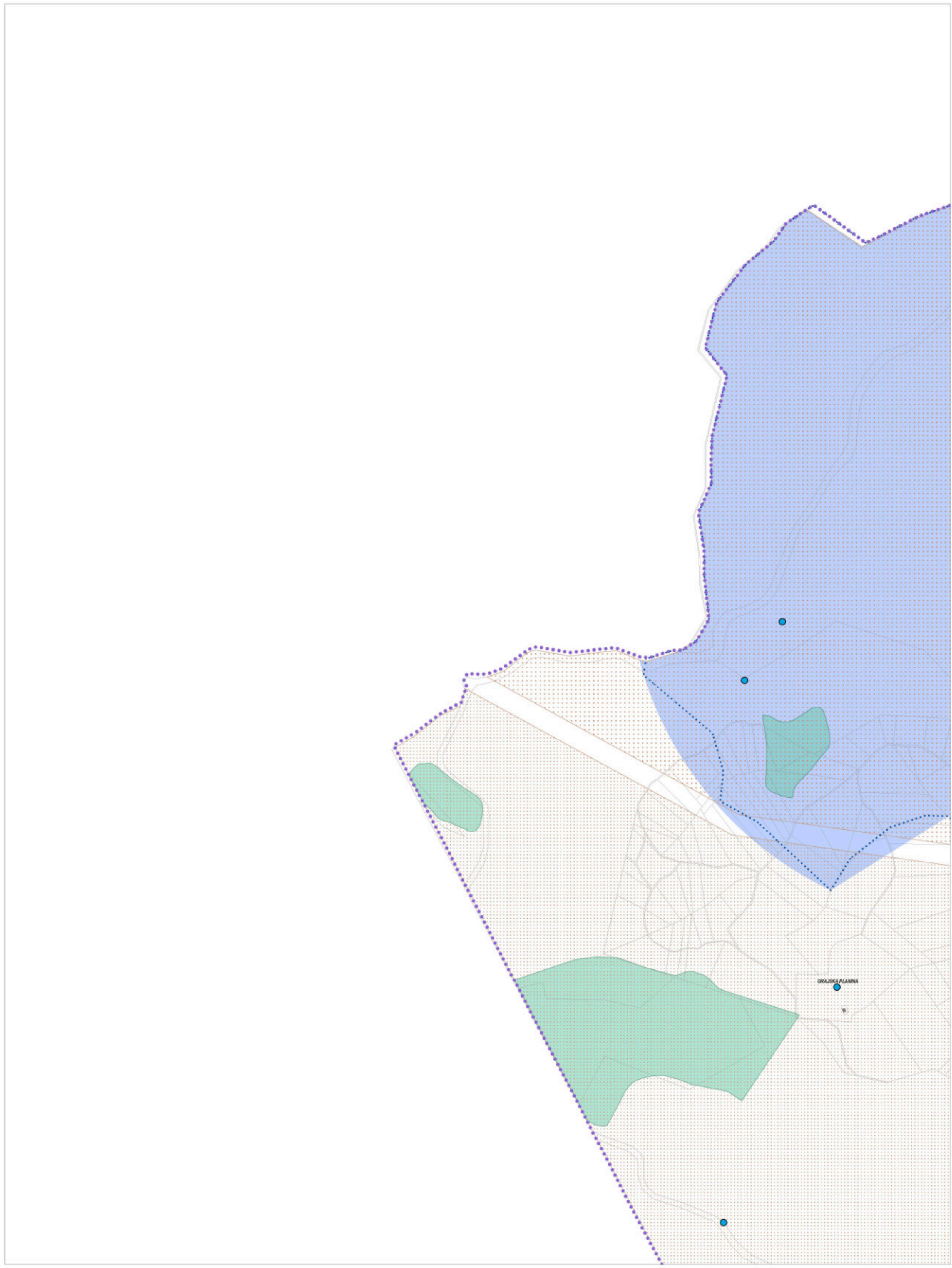


OBČINA BLEJ C2630

0 50 100 200 m

Vir: ZKP, GURS, september 2008  
KS, GURS, september 2008

M = 1 : 5000

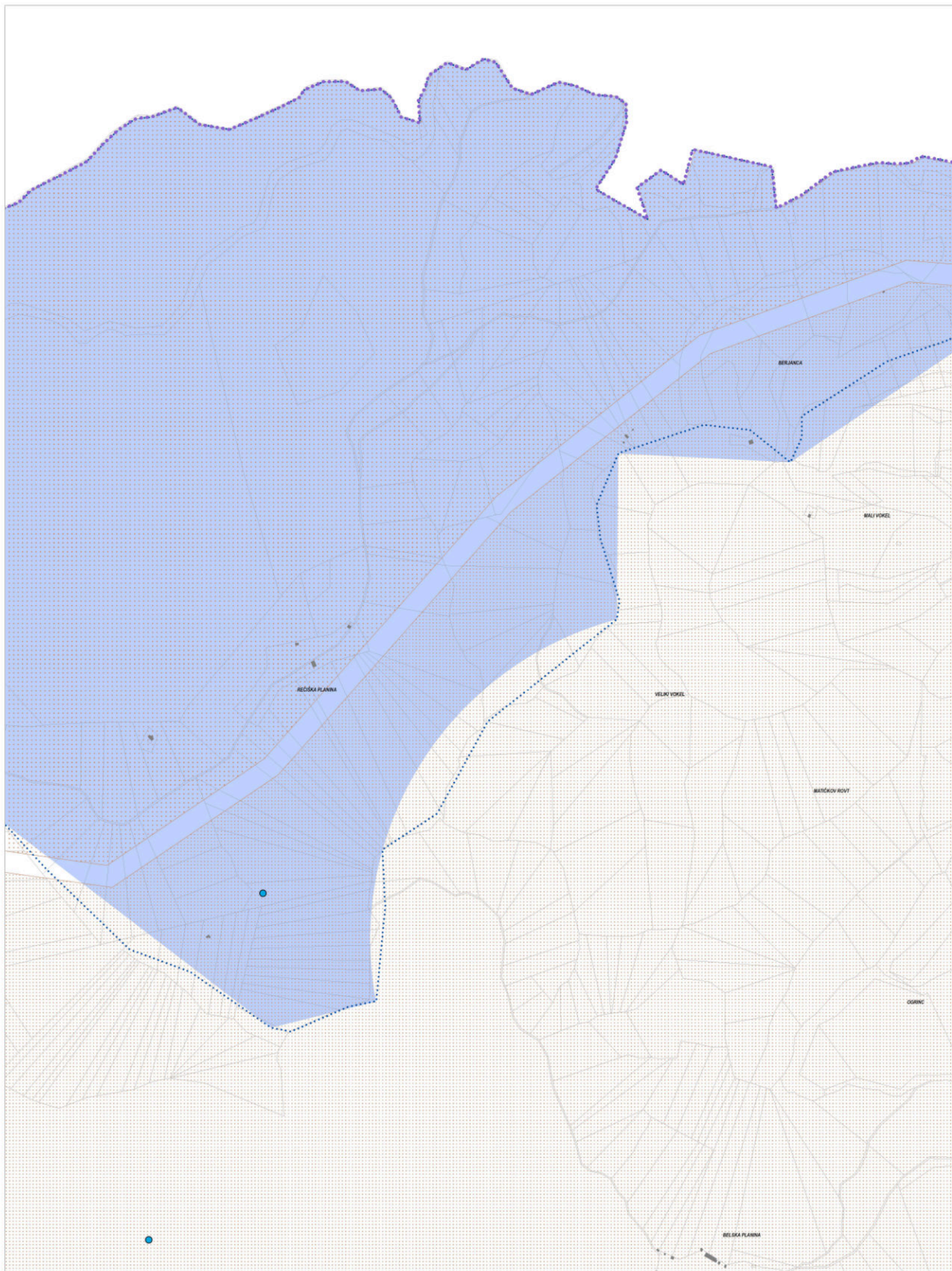


OBČINA BLEED C2636

0 50 100 200 m

Vir: ZKP, GURS, september 2008  
KS, GURS, september 2008

M = 1 : 5000

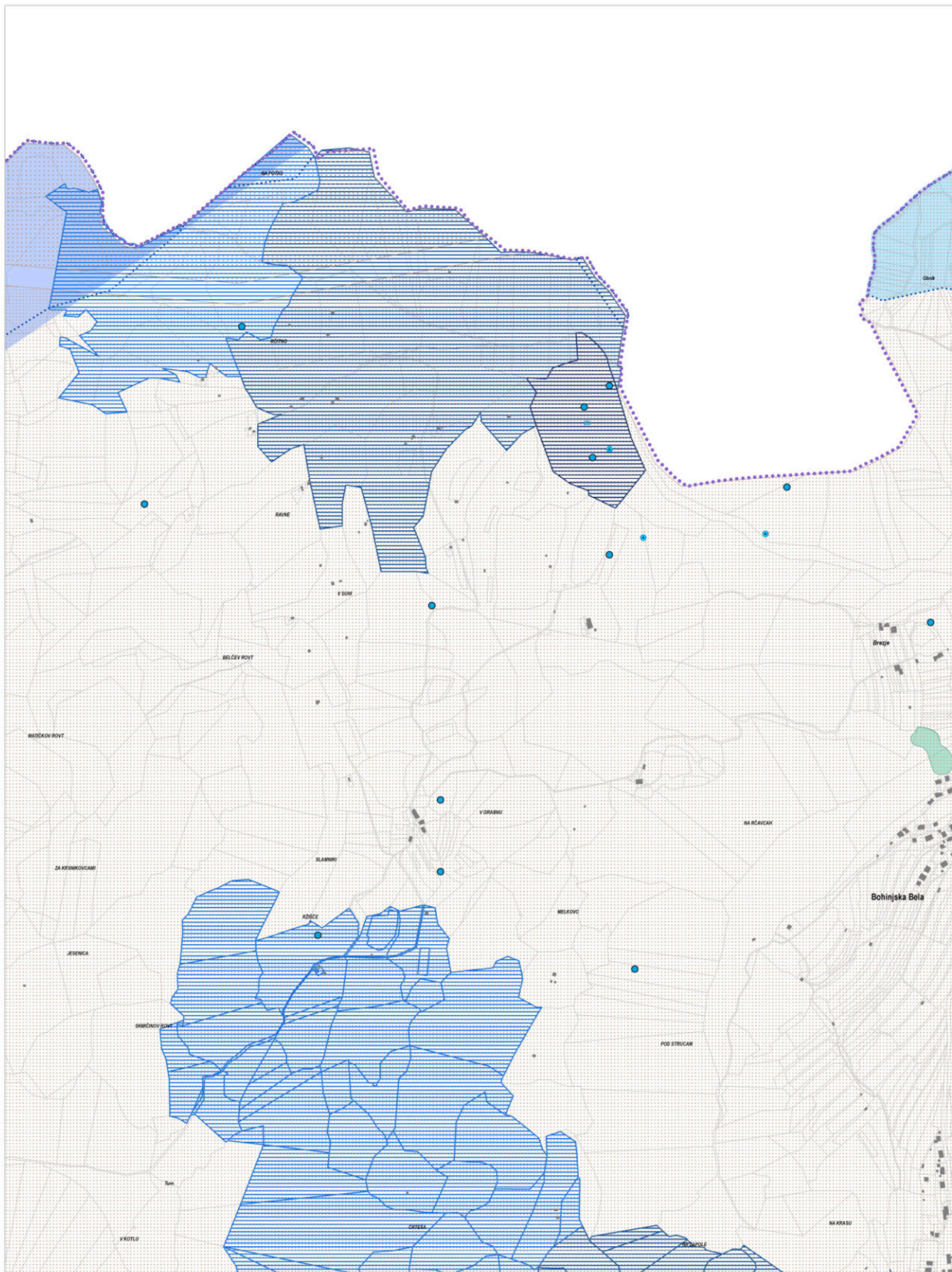


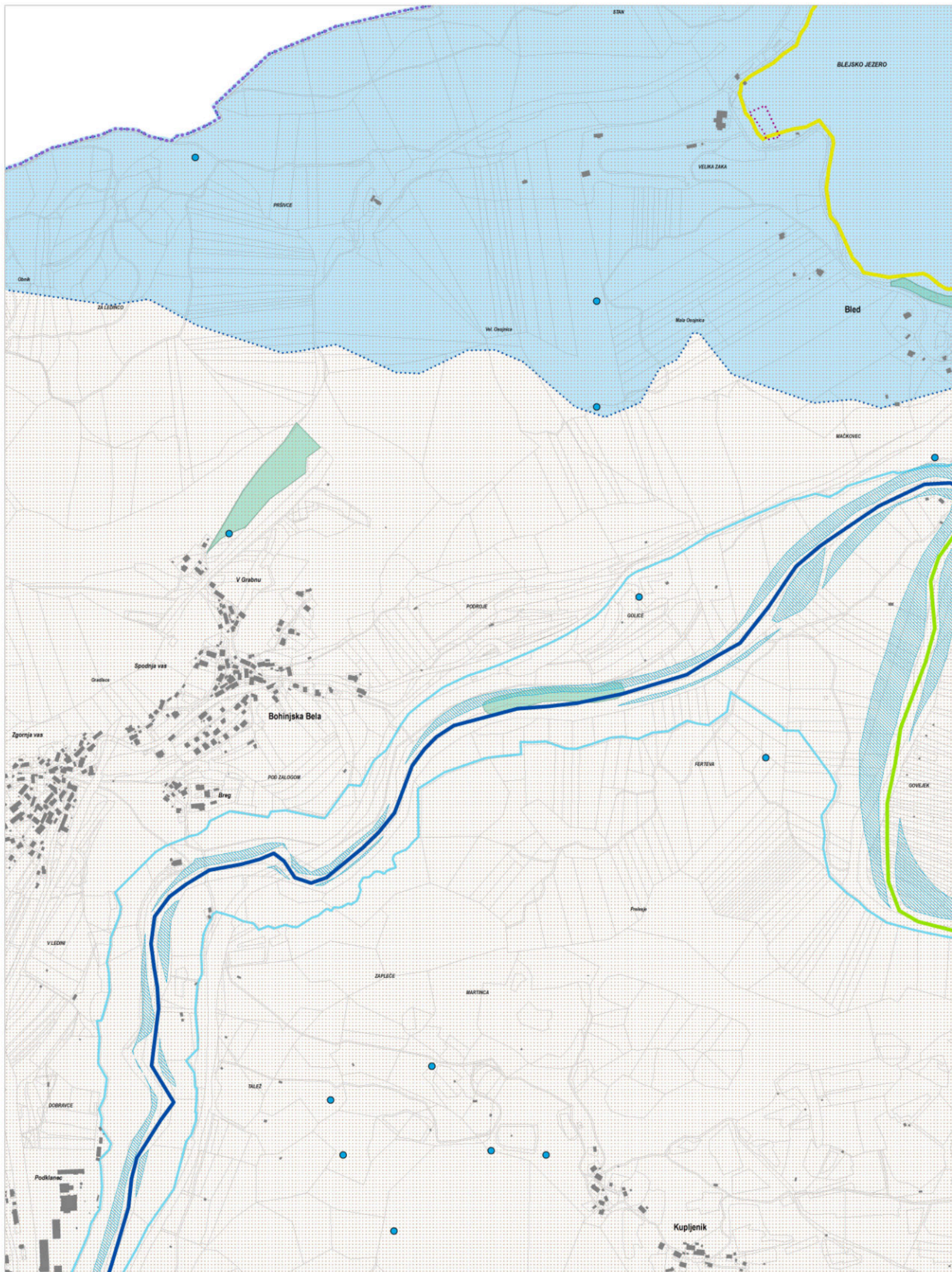
OBČINA BLEED C2637

0 50 100 200 m

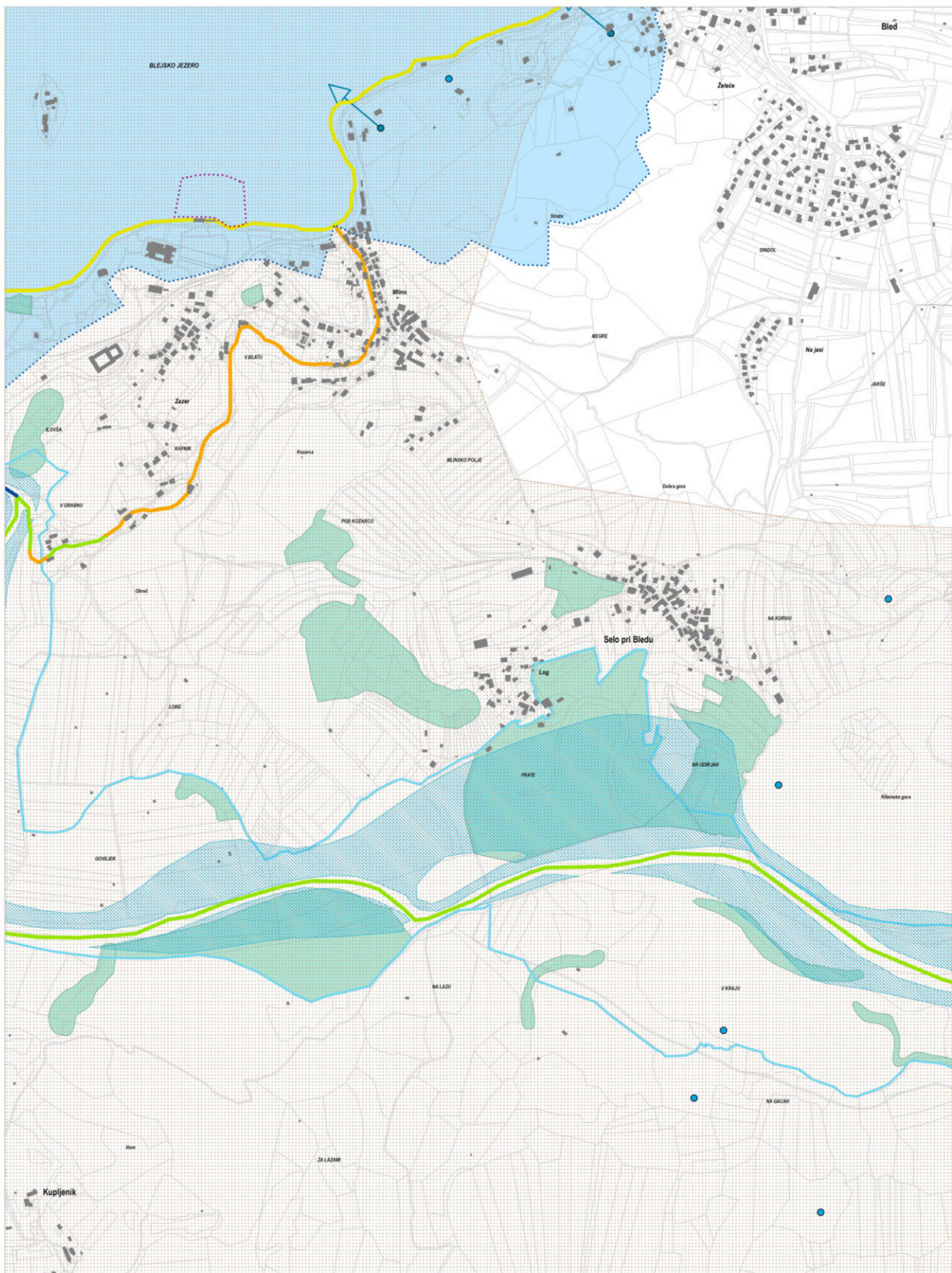
Vir: ZKP, GURS, september 2008  
KS, GURS, september 2008

M = 1 : 5000





OBČINA BLEED C2639

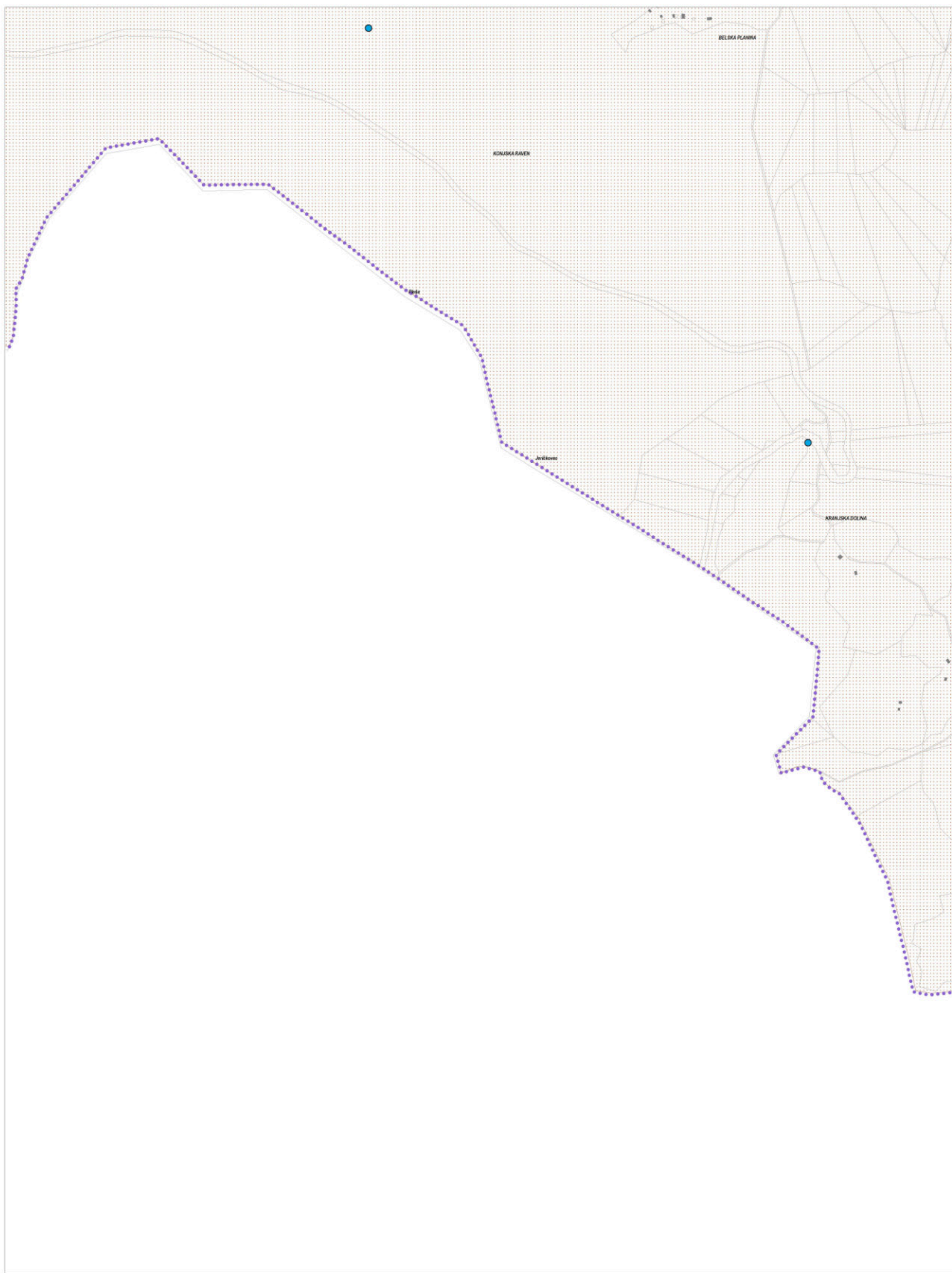




0 50 100 200 m

Vir: ZKP, GURS, september 2008  
KS, GURS, september 2008

M = 1 : 5000

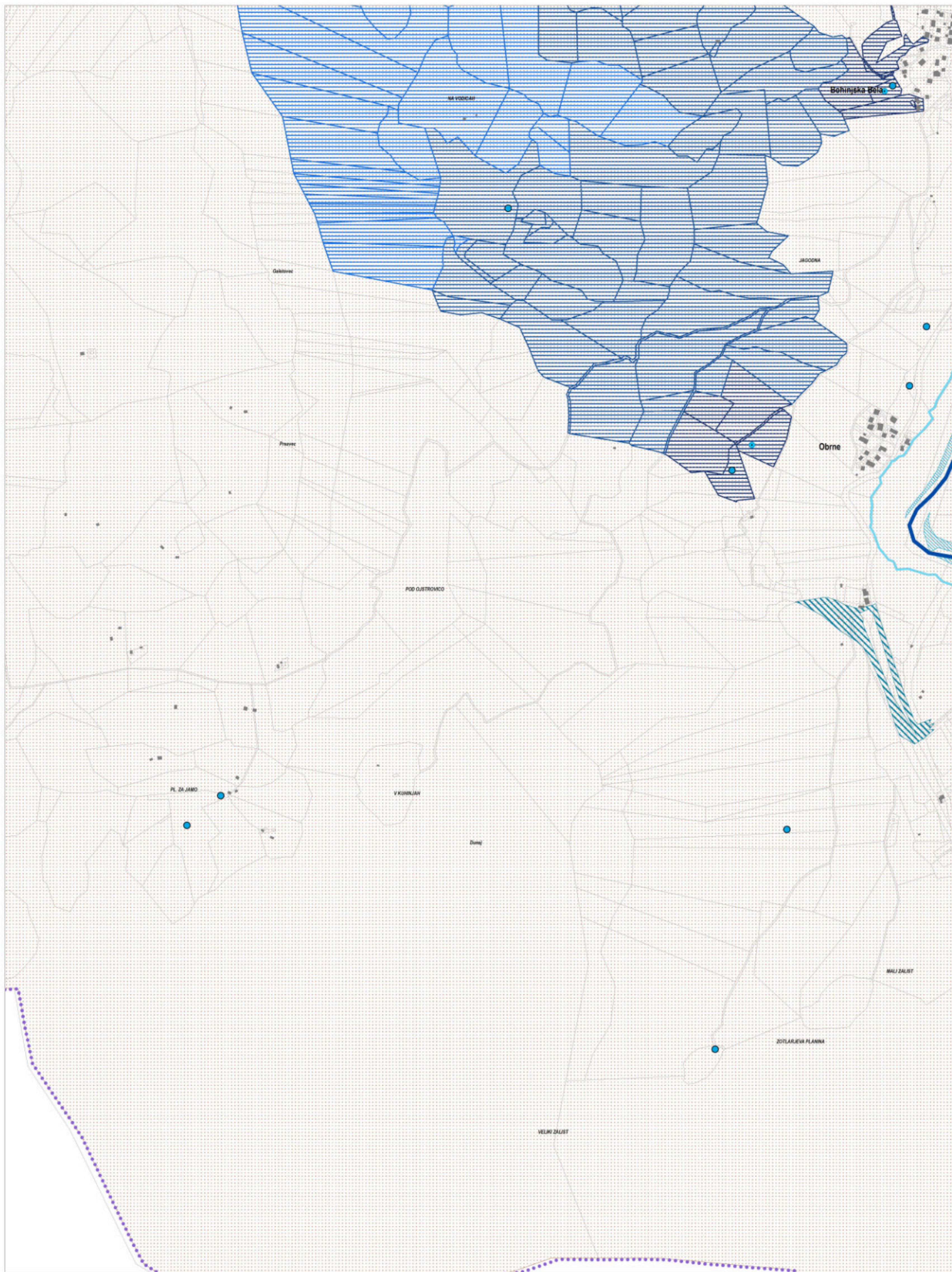


OBČINA BLEED C2647

0 50 100 200 m

Vir: ZKP, GURS, september 2008  
KS, GURS, september 2008

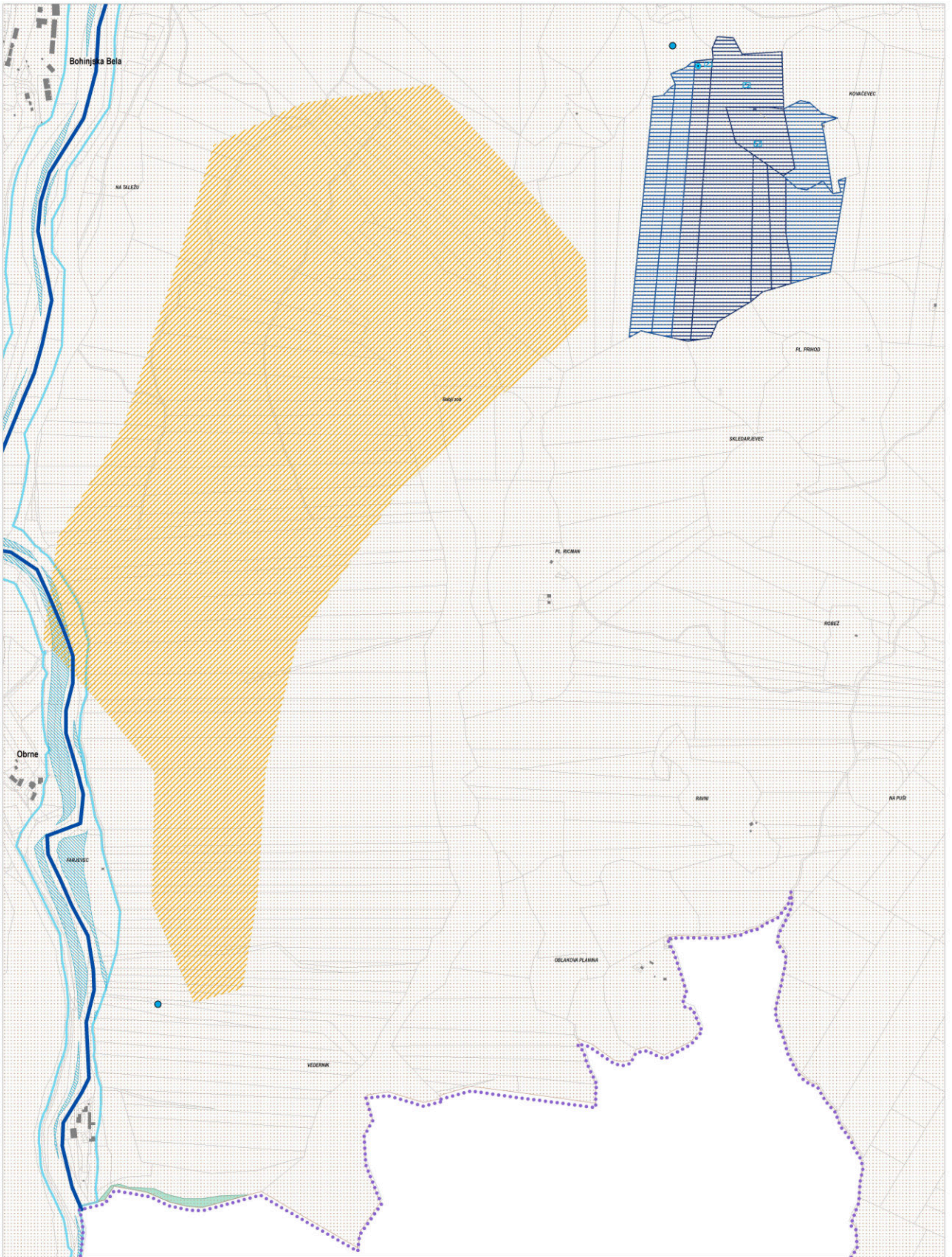
M = 1 : 5000



0 50 100 200 m

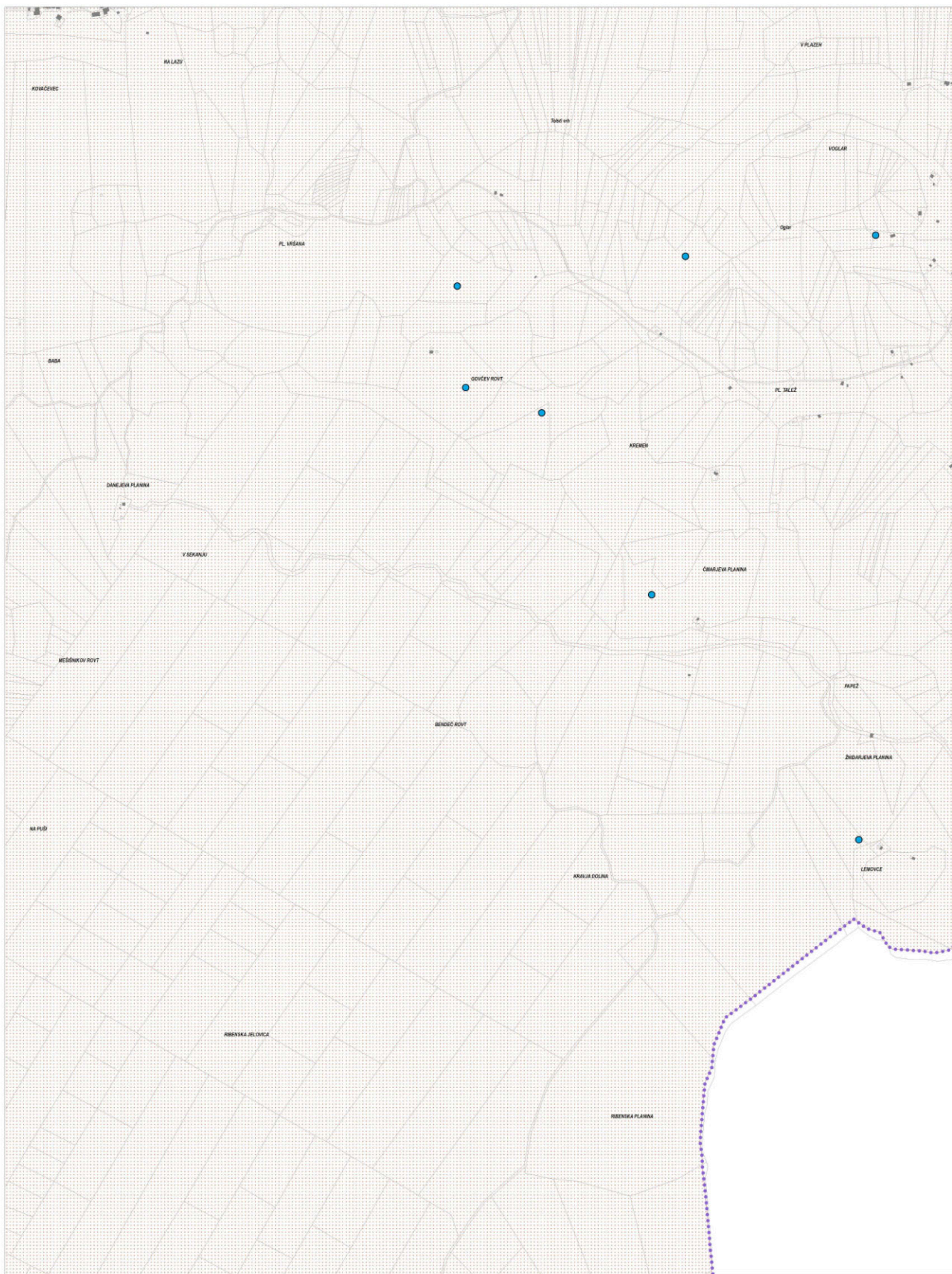
Vir: ZKP, GURS, september 2008  
KS, GURS, september 2008

M = 1 : 5000



Vir: ZKP, GURS, september 2008  
KS, GURS, september 2008

M = 1 : 5000

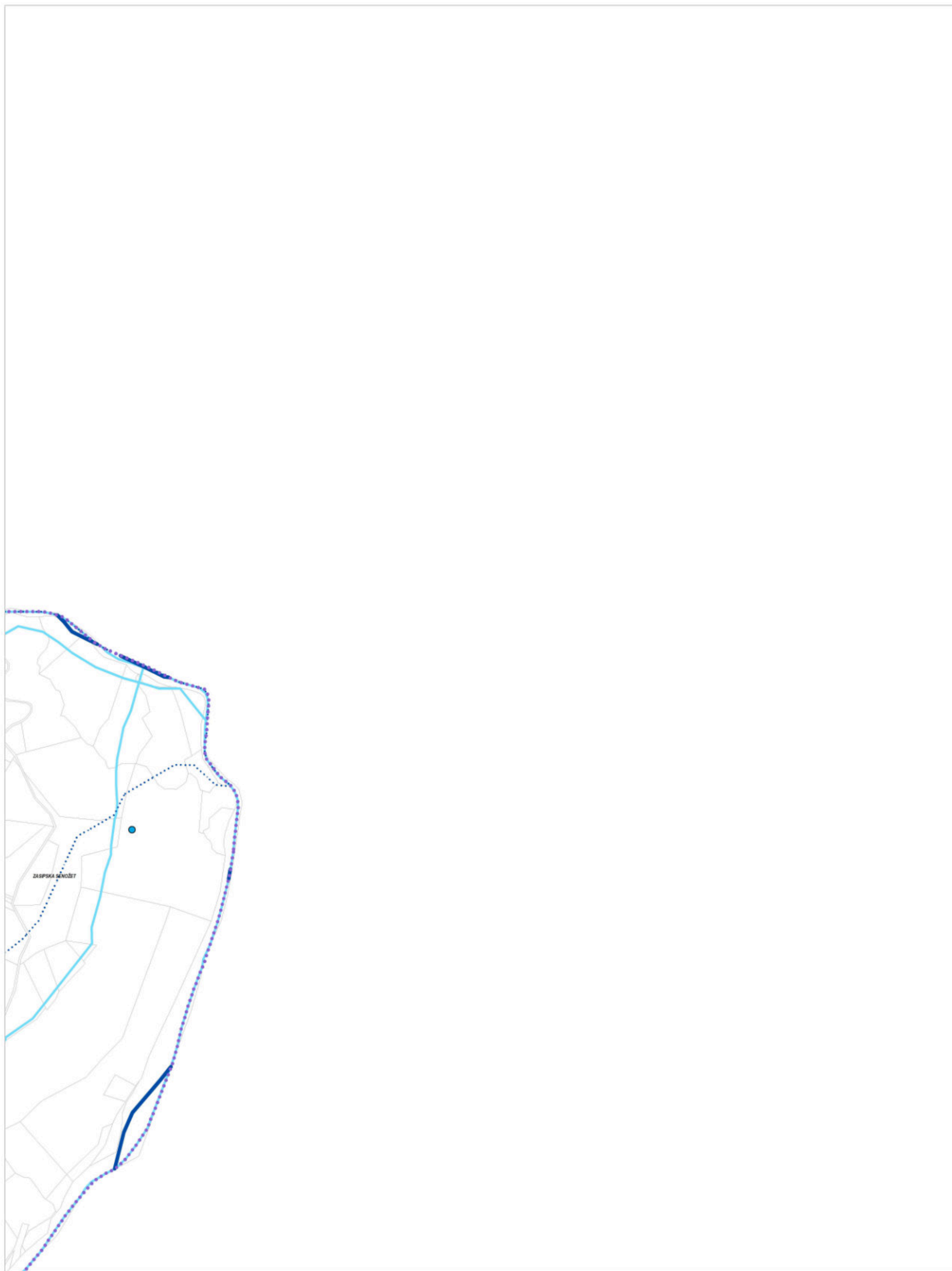


OBČINA BLEED C2650

0 50 100 200 m

Vir: ZKP, GURS, september 2008  
KS, GURS, september 2008

M = 1 : 5000



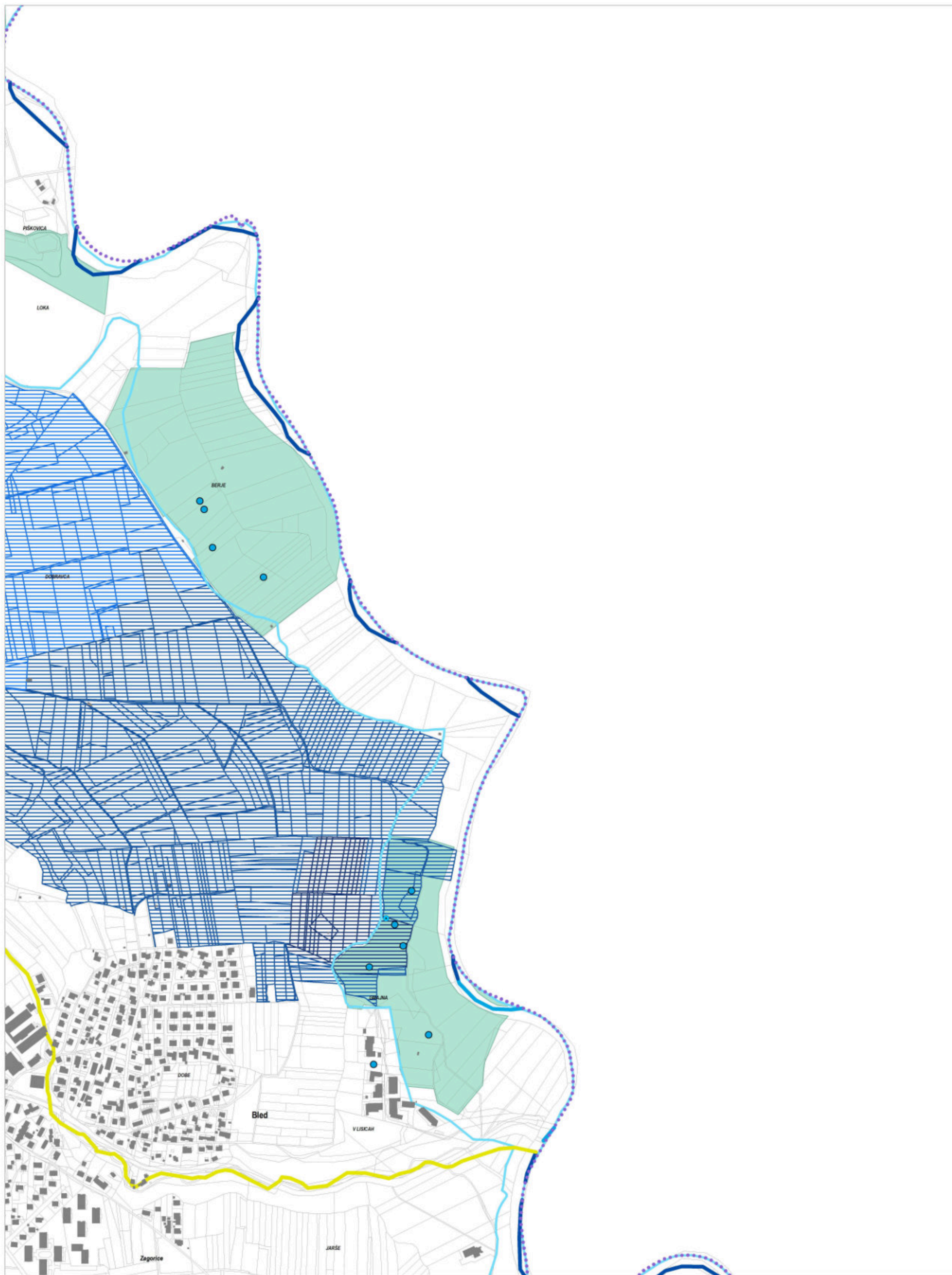
ZASPSKA SENOŽET

0 50 100 200 m

Vir: ZKP, GURS, september 2008  
KS, GURS, september 2008

M = 1 : 5000

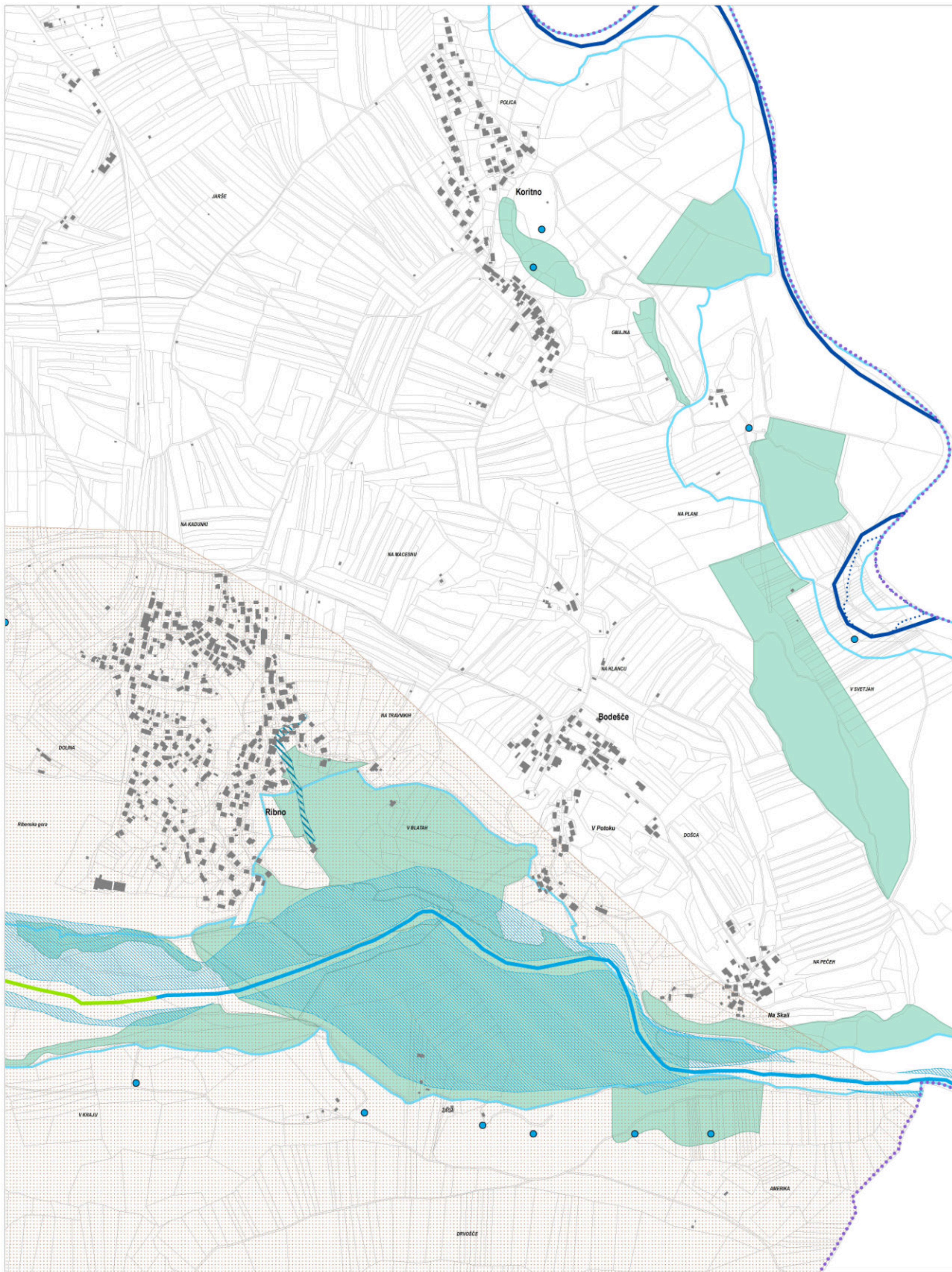
02



0 50 100 200 m

Vir: ZKP, GURS, september 2008  
KS, GURS, september 2008

M = 1 : 5000



OBČINA BLEED D2631

0 50 100 200 m

Vir: ZKP, GURS, september 2008  
KS, GURS, september 2008

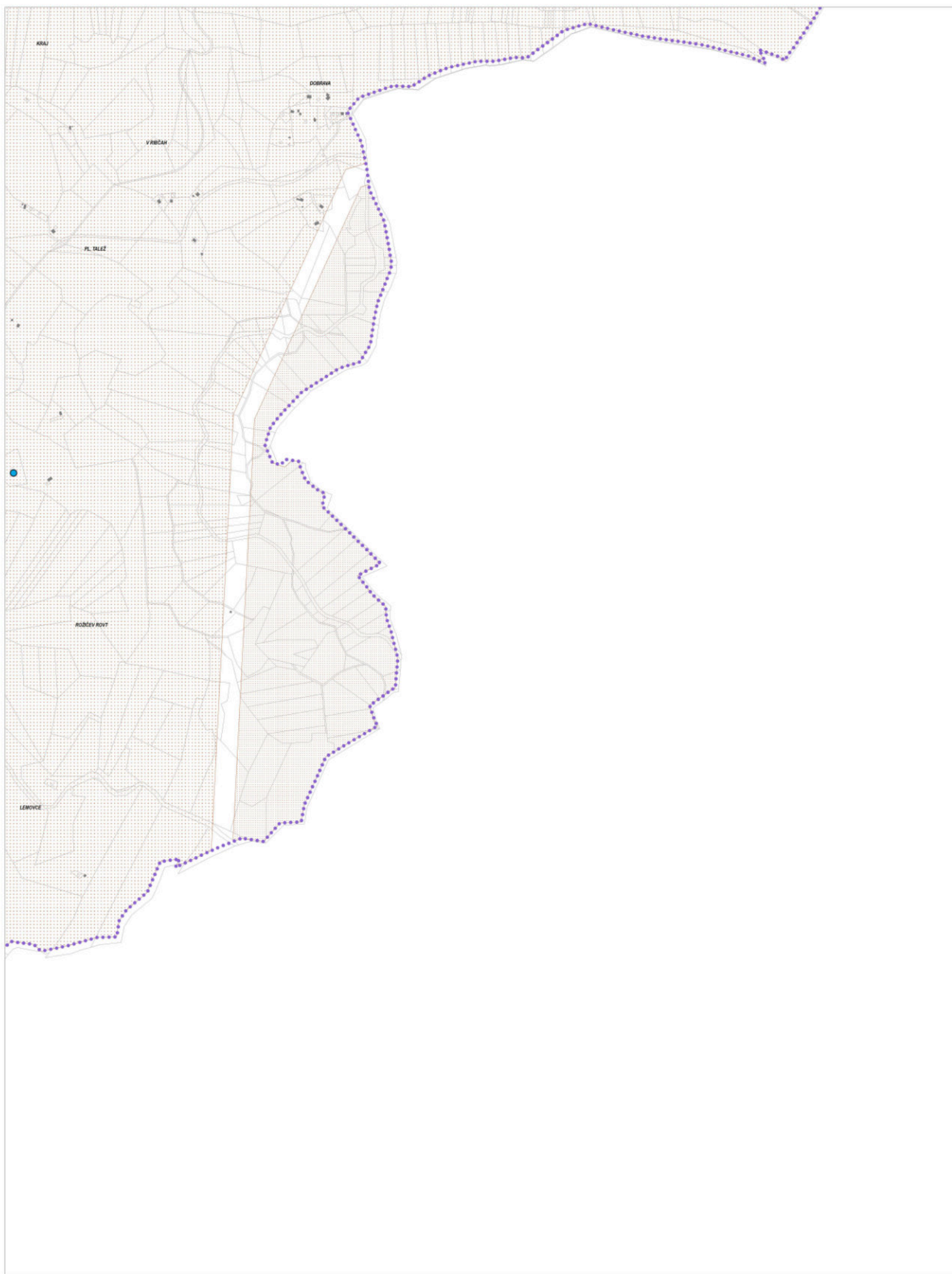
M = 1 : 5000



0 50 100 200 m

Vir: ZKP, GURS, september 2008  
KS, GURS, september 2008

M = 1 : 5000



Vir: ZKP, GURS, september 2008  
KS, GURS, september 2008

M = 1 : 5000