

priloga 4
SEZNAM NOSILCEV
UREJANJA PROSTORA

SEZNAM NOSILCEV UREJANJA PROSTORA, ZAPROŠENIH ZA PRIPRAVO SMERNIC ZA NAČRTOVANE PROSTORSKE UREDITVE

01. SMERNICE K OSNUTKU OPN

Nosilci urejanja prostora	Št. in datum prejete smernice	Opombe
1. Ministrstvo za kmetijstvo, gozdarstvo in prehrano, Direktorat za kmetijstvo, Dunajska 58, 1000 Ljubljana	št. 352-29/2005/9, dne 29.1.2009	
2. Ministrstvo za kmetijstvo, gozdarstvo in prehrano, Sektor za gozdarstvo, Dunajska 58, 1000 Ljubljana	št. 3401-47/2006/3, dne 18.9.2008; dop. dne 11.2.2010	dopolnitev smernic
3. Zavod za gozdove Slovenije, Večna pot 2, 1000 Ljubljana		smernice niso bile podane
4. Zavod za gozdove Slovenije, OE Bled, Ljubljanska cesta 19, 4260 Bled	št. 271-59-2/08, dne 17.10.2008	
5. Ministrstvo za okolje in prostor, Agencija RS za okolje, (za področje opravljanja z vodami in meteorologijo), Vojkova 1/b, 1000 Ljubljana	št. 35001-516/2008, dne 9.4.2009	
6. Ministrstvo za okolje in prostor, Agencija RS za okolje, OE Kranj, Mirka Vadnova 5, 4000 Kranj		smernice podane (glej št. 5)
7. Geološki zavod Slovenije, Dimičeva 14, 1000 Ljubljana		smernice niso bile podane
8. Zavod RS za varstvo narave, Dunajska 22, 1000 Ljubljana	2-III-438/5-O-08/MB, dne 16.10.2008	
9. Zavod RS za varstvo narave, OE Kranj, Tomšičeva ulica 9, 4000 Kranj		smernice podane (glej št. 8)
10. Zavod za ribištvo Slovenije, Župančičeva 9, 1000 Ljubljana	420-256/2008/2, dne 9.10.2008	
11. Ministrstvo za kulturo, Direktorat za kulturno dediščino, Maistrova 10, 1000 Ljubljana	3501-50/2008/4, dne 10.12.2008; 3501-50/2008/8, dne 30.7.2009; 3501-50/2008/12, dne 5.10.2009	
12. Zavod za varstvo kulturne dediščine Slovenije, Metelkova 4, 1000 Ljubljana		smernice podane (glej št. 11)
13. Ministrstvo za promet, Direktorat za ceste, Langusova 4, 1000 Ljubljana		smernice niso bile podane
14. Ministrstvo za promet, Direktorat za železnice, Langusova 4, 1000 Ljubljana		smernice niso bile podane
15. Ministrstvo za promet, Direkcija RS za ceste, Tržaška 19, 1000 Ljubljana		smernice niso bile podane
16. Ministrstvo za promet, Direkcija RS za ceste, Izpostava Kranj, Jezerska c. 20, 4000 Kranj	dopis dne 24.10.2008	
17. Ministrstvo za promet, Direktorat za letalstvo; Langusova 4, 1535 Ljubljana	350-102/2008/2, dne 11.11.2008	
18. Javna agencija RS za železniški promet, Kopitarjeva 5, 2000 Maribor		smernice niso bile podane
19. Ministrstvo za gospodarstvo, Direktorat za energijo, Kotnikova 5, 1000 Ljubljana	350-2/2008-116, dne 9.10.2008	

20. ELES — Elektro Slovenije, do.o., Hajdrihova ul. 2, 1000 Ljubljana	5709/532/ubi, dne 1.10.2008	
21. Elektro Gorenjska d.o.o. Kranj, PE Žirovnica, Moste 2/a, 4274 Žirovnica	EAD-415133/418276, dne 6.10.2008	
22. Geoplin, do.o., Cesta Ljubljanske brigade 11, 1000 Ljubljana	S08-618/M-PH/RKP, dne 9.12.2008	
23. Adriaplin do.o. Ljubljana, Dunajska cesta 7, 1000 Ljubljana		smernice niso bile podane
24. Ministrstvo za gospodarstvo, Direktorat za notranji trg, Kotnikova 5, 1000 Ljubljana	350-1/2008-481, dne 6.10.2008	
25. Ministrstvo za obrambo, Direktorat za obrambene zadeve, Sektor za civilno obrambo, Vojkova 55, 1000 Ljubljana (za področje obrambe)	350-414/2008-7, dne 16.10.2008; dop. dne 31.12.2009	dopolnitev smernic
26. Telekom Slovenije, PE Kranj, Ulica Mirka Vadnova 13, 4000 Kranj		smernice niso bile podane
27. Telemach, do.o., PE Gorenjska, Kidričeva 41, 4270 Jesenice		smernice niso bile podane
28. Holding Slovenske železnice, d.o.o., Kolodvorska 11, 1506 Ljubljana	1745/1-1.6/08-BM, dne 14.10.2008	
29. Ministrstvo za zdravje, Štefanova ulica 5, Ljubljana		smernice niso bile podane
30. Ministrstvo za obrambo, Uprava RS za zaščito in reševanje, Sektor za načrtovanje in preventivne dejavnosti, Vojkova 61, 1000 Ljubljana (za področje zaščite in reševanja)	350-415/2008/2, dne 21.10.2008	
31. Infrastruktura Bled do.o., Rečiška cesta 2, 4260 Bled	1416/08, dne 9.12.2008	
32. WTE, PO Kranjska Gora, Borovška cesta 58, 4280 Kranjska Gora		smernice niso bile podane

DRUGI UDELEŽENCI

Nosilci urejanja prostora	Št. in datum prejete smernice	Opombe
1. Krajevna skupnost Bled, Cesta svobode 13, 4260 Bled,		smernice niso bile podane
2. Krajevna skupnost Rečica, Zupančičeva cesta 2/c, 4260 Bled,	dopis dne 14.10.2008	
3. Krajevna skupnost Zasip, Sebenje 6, 4260 Bled		smernice niso bile podane
4. Krajevna skupnost Ribno, Izletniška ulica 11, 4260 Bled,		smernice niso bile podane
5. Krajevna skupnost Bohinjska Bela, Bohinjska Bela 81, 4263 Bohinjska Bela,	43/2-2008, dne 16.10.2008	
6. Zavod za turizem Bled, Cesta svobode 11, 4260 Bled,		smernice niso bile podane
7. Zavod za kulturo Bled, Cesta svobode 11, 4260 Bled,		smernice niso bile podane
8. Triglavski narodni park, Ljubljanska cesta 27, 4260 Bled	1/93/6-08-IZ, dne 18.11.2008	

DRUGI ORGANI IN ORGANIZACIJE, KI SO BILI NEFORMALNO NAPROŠENI ZA IZDAJO SMERNIC PRI PRIPRAVI OPN BLED

Nosilci urejanja prostora	Št. in datum prejete smernice	Opombe
1. Ministrstvo za okolje in prostor, Direktorat za okolje, Dunajska 47, 1000 Ljubljana	35409-311/2008-JL, dne 27.10.2008	odločba o CPVO

Opomba: smernice nosilcev urejanja prostora so sestavni del digitalne oblike dopolnjenega osnutka OPN Bled.

02. DOPOLNITEV SMERNIC K OSNUTKU OPN

Nosilci urejanja prostora	Št. in datum prejete smernice	Opombe
1. Ministrstvo za kmetijstvo, gozdarstvo in prehrano, Direktorat za kmetijstvo, Dunajska 58, 1000 Ljubljana	št. 352-29/2005/13, dne 17.3.2011	
2. Ministrstvo za kmetijstvo, gozdarstvo in prehrano, Sektor za gozdarstvo, Dunajska 58, 1000 Ljubljana	št. 3401-47/2006/5, dne 28.10.2010	
3. Zavod za gozdove Slovenije, Večna pot 2, 1000 Ljubljana		smernice niso bile podane
4. Zavod za gozdove Slovenije, OE Bled, Ljubljanska cesta 19, 4260 Bled		Podal NUP pod št. 2
5. Ministrstvo za okolje in prostor, Agencija RS za okolje, (za področje opravljanja z vodami in meteorologijo), Vojkova 1/b, 1000 Ljubljana	št. 35001-218/2010, dne 22.11.2010	
6. Ministrstvo za okolje in prostor, Agencija RS za okolje, OE Kranj, Mirka Vadnova 5, 4000 Kranj		Podal NUP pod št. 5
7. Geološki zavod Slovenije, Dimičeva 14, 1000 Ljubljana		smernice niso bile podane
8. Zavod RS za varstvo narave, Dunajska 22, 1000 Ljubljana	2-III-251/7-O-10/MB, dne 28.10.2010	
9. Zavod RS za varstvo narave, OE Kranj, Tomšičeva ulica 9, 4000 Kranj		Podal NUP pod št. 8
10. Zavod za ribištvo Slovenije, Župančičeva 9, 1000 Ljubljana	420-256/2008/4, dne 28.10.2010	
11. Ministrstvo za kulturo, Direktorat za kulturno dediščino, Maistrova 10, 1000 Ljubljana	II-40/5-2010 in II-40/7-2010, dne 31.12.2010; II-16/2-2012, dne 25.5.2012; II-16/4-2012, dne 5.10.2012; II-16/8-2012, dne 17.12.2012	dopolnitev smernic podal NUP pod št.12
12. Zavod za varstvo kulturne dediščine Slovenije, Metelkova 4, 1000 Ljubljana		Podal NUP pod št. 11
13. Ministrstvo za promet, Direktorat za ceste, Langusova 4, 1000 Ljubljana	35001-38/2010, dne 28.10.2010	

14. Ministrstvo za promet, Direktorat za železnice in žičnice, Langusova 4, 1000 Ljubljana		smernice niso bile podane
15. Ministrstvo za promet, Direkcija RS za ceste, Langusova 4, 1000 Ljubljana		smernice niso bile podane
16. Ministrstvo za promet, Direkcija RS za ceste, Izpostava Kranj, Jezerska c. 20, 4000 Kranj		smernice niso bile podane
17. Ministrstvo za promet, Direktorat za letalstvo; Langusova 4, 1535 Ljubljana		smernice niso bile podane
18. Javna agencija za železniški promet, Kopitarjeva 5, 2000 Maribor	032-1/2010 ZP 225, dne 28.10.2010	
19. Ministrstvo za gospodarstvo, Direktorat za energijo, Savska cesta 3, 1000 Ljubljana	350-1/2010-401 350-3/2010-286, dne 28.10.2010	
20. ELES PE d.o.o., Sektor za prenos električne energije, Hajdrihova 2, 1000 Ljubljana	1954/532/ubi, dne 28.10.2010	
21. Elektro Gorenjska d.o.o. Kranj, PE Žirovnica, Moste 2/a, 4274 Žirovnica	EAD-534411/540051, dne 28.10.2010	
22. Geoplin, do.o., Cesta Ljubljanske brigade 11, 1000 Ljubljana	S10-551/R-MP/RKP, dne 22.11.2010	
23. Adriaplin do.o. Ljubljana, Dunajska cesta 7, 1000 Ljubljana	3859/10, dne 17.3.2011	
24. Ministrstvo za gospodarstvo, Kotnikova 5, 1000 Ljubljana	350-2/2010-53, dne 28.10.2010	
25. Ministrstvo za obrambo, Direktorat za obrambne zadeve, Sektor za civilno obrambo, Vojkova 55, 1000 Ljubljana (za področje obrambe)	350-414/2008-10, dne 28.10.2010	
26. Telekom Slovenije, PE Kranj, Ulica Mirka Vadnova 13, 4000 Kranj	38/06-BD-00141201009090022, dne 28.10.2010	
27. Telemach, do.o., PE Gorenjska, Kidričeva 41, 4270 Jesenice	obbled05/10-HM, dne 28.10.2010	
28. Holding Slovenske železnice, d.o.o., Kolodvorska 11, 1506 Ljubljana	1.6.ZK-1058/10-SM/BM, dne 28.10.2010	
29. Ministrstvo za zdravje, Štefanova ulica 5, Ljubljana		smernice niso bile podane
30. Ministrstvo za obrambo, Uprava RS za zaščito in reševanje, Vojkova 61, 1000 Ljubljana (za področje zaščite in reševanja)	350-415/2008-4, dne 28.10.2010	
31. Infrastruktura Bled do.o., Rečiška cesta 2, 4260 Bled	53.10/1205, dne 28.10.2010	
32. WTE, WASSERTECHNIK GmbH, podružnica Kranjska gora, Kolodvorska 1b, 4280 Kranjska Gora	RB/MV 80 45 in 01/25/0011, dne 28.10.2010	

DRUGI UDELEŽENCI

Nosilci urejanja prostora	Št. in datum prejete smernice	Opombe
1. Krajevna skupnost Bled, Cesta svobode 13, 4260 Bled,		smernice niso bile podane
2. Krajevna skupnost Rečica, Zupančičeva cesta 2/c, 4260 Bled,		smernice niso bile podane

3.	Krajevna skupnost Zasip, Sebenje 6, 4260 Bled		smernice niso bile podane
4.	Krajevna skupnost Ribno, Izletniška ulica 11, 4260 Bled,		smernice niso bile podane
5.	Krajevna skupnost Bohinjska Bela, Bohinjska Bela 81, 4263 Bohinjska Bela,		smernice niso bile podane
6.	Zavod za turizem Bled, Cesta svobode 11, 4260 Bled,		smernice niso bile podane
7.	Zavod za kulturo Bled, Cesta svobode 11, 4260 Bled,	dopis, št. prejema na Občini 3505-3/2008-159, dne 22.11.2010	smernice niso bile podane
8.	Triglavski narodni park, Ljubljanska cesta 27, 4260 Bled		Podal NUP pod št. 8

DRUGI ORGANI IN ORGANIZACIJE, KI SO BILI NEFORMALNO NAPROŠENI ZA IZDAJO SMERNIC PRI PRIPRAVI OPN BLEED


Nosilci urejanja prostora	Št. in datum prejete smernice	Opombe
1. Ministrstvo za okolje in prostor, Direktorat za okolje, Dunajska 47, 1000 Ljubljana		smernice niso bile podane
2. Ministrstvo za okolje in prostor, Direktorat za prostor, Dunajska 21, 1000 Ljubljana	35016-75/2008, dne 28.10.2010	
3. Ministrstvo za delo, družino in socialne zadeve, Služba za vojna grobišča, Kotnikova 5, 1000 Ljubljana	350-33/2010-1, dne 28.10.2010	
4. Ministrstvo za pravosodje, Direktorat za pravosodno upravo, Župančičeva 3, 1000 Ljubljana		smernice niso bile podane
5. Ministrstvo za pravosodje, Sektor za nepremičnine in investicije, Župančičeva 3, 1000 Ljubljana	elektronska pošta, dne 10.9.2010	
6. Ministrstvo za gospodarstvo, Direktorat za turizem, Kotnikova 5, 1000 Ljubljana		smernice niso bile podane
7. Ministrstvo za gospodarstvo, Direktorat za javne službe in investicije, Dunajska cesta 48, 1000 Ljubljana		smernice niso bile podane
8. Ministrstvo za gospodarstvo, Direktorat za notranji trg, Sektor za preskrbo in blagovne rezerve, Kotnikova 5, 1000 Ljubljana	350-1/2010-443, dne 28.10.2010	
9. Ministrstvo za notranje zadeve, Sekretariat, Urad za notranje zadeve, Štefanova 2, 1501 Ljubljana		smernice niso bile podane
10. Ministrstvo za notranje zadeve, Sekretariat, Urad za logistiko, Štefanova 2, 1501 Ljubljana	350-101/2010/4, dne 22.11.2010	



Številka: 352-29/2005/9

Datum: 26. 1. 2009

Občina Bled
Cesta svobode 13
4260 Bled

 OBČINA BLED	
Prejeto: 29. 01. 2009	Št. zbirke: 8
Številka zadeve: 352-29/2005-9	Urednik: 7
	Priloge: 7

Zadeva: Smernice za pripravo občinskega prostorskega načrta občine Bled

Zveza: Vloga Ministrstva za okolje in prostor, Direktorata za prostor št. 35016-7512008 z dne 12. 9. 2008

Z vlogo št. 35016-75/2008 z dne 12. 9. 2008 je Ministrstvo za okolje in prostor, Direktorat za prostor pozval Ministrstvo za kmetijstvo, gozdarstvo in prehrano (v nadaljevanju: ministrstvo) na podlagi 47. člena Zakona o prostorskem načrtovanju (Uradni list RS, št. 33/2007, v nadaljevanju: ZPNačrt), da se opredeli do načrtovanih prostorskih ureditev oziroma načrtovanih posegov v prostor in konkretizira določbe predpisov s področja kmetijstva za pripravo občinskega prostorskega načrta občine Bled (smernice po ZPNačrt). Gradivo za izdajo smernic smo pridobili na spletnih straneh navedenih v vlogi, in sicer:

- Občinski prostorski načrt, strateški del - osnutek (izdelal: Ljubljanski urbanistični zavod, d.d., št. naloge: 6567, avgust 2008),
- Občinski prostorski načrt, obrazložitev načrtovanih prostorskih ureditev k namenski rabi - osnutek (izdelal: Ljubljanski urbanistični zavod, d.d., št. naloge: 6567, avgust 2008),
- Občinski prostorski načrt - osnutek, izvedbeni del,
- Urbanistični načrt Bled; konceptualni del - osnutek (izdelal: Ljubljanski urbanistični zavod, d.d., št. naloge: 6566, avgust 2008),
- Urbanistični načrt Bohinjska Bela; konceptualni del - osnutek (izdelal: Ljubljanski urbanistični zavod, d.d., št. naloge: 6566, avgust 2008),
- Urbanistični načrt Ribno, Bodešče, Koritno, Selo; konceptualni del - osnutek (izdelal: Ljubljanski urbanistični zavod, d.d., št. naloge: 6566, avgust 2008),
- Urbanistični načrt Zasip; konceptualni del - osnutek (izdelal: Ljubljanski urbanistični zavod, d.d., št. naloge: 6566, avgust 2008).

Na navedeno gradivo daje ministrstvo, pristojno za kmetijstvo, naslednje usmeritve:

1. Podrobnejša namenska raba prostora naj se pripravi v skladu s Pravilnikom o vsebini, obliki in načinu priprave občinskega prostorskega načrta ter pogojih za določitev območij sanacij razpršene gradnje in območij za razvoj in širitev naselij (Uradni list RS, št. 99/2007, v nadaljevanju: Pravilnik OPN). Podrobnejših namenskih rab prostora kot so SSV, SV], ep, ZSA, K2-ZS itd. Pravilnik OPN ne predvideva.
2. Občina Bled predlaga načrtovane širitve v prostor na najboljše in druga kmetijska zemljišča. Iz gradiva je razvidno, da gre za spremembo cca. 42 ha najboljših kmetijskih zemljišč ter cca. 28 ha drugih kmetijskih zemljišč. V obrazložitvah naj se navedejo podatki o bilancah še nezazidanih stavbnih zemljiščih v občini po posameznih naseljih ter podatki o površinah kmetijskih zemljišč

predlaganih za širitve. Širitev naselja je dopustna, če znotraj obstoječega naselja nadaljnji prostorski razvoj ni možen. Širitev naselja je potrebno prvenstveno usmerjati na zemljišča, ki so z vidika trajnostne rabe naravnih virov, ohranjanja najboljših kmetijskih zemljišč, ohranjanja narave in varstva kulturne dediščine manj pomembna in so funkcionalno povezana z obstoječim naseljem (6. čl. ZPNačrt).

3. Zaradi izrednega zmanjševanja kmetijskih zemljišč kot nenadomestljivega resursa za zagotavljanje prehranske varnosti prebivalstva v državi, je vsaka občina dolžna skrbeti za varovanje kmetijskih zemljišč, preprečevati nesmotrno poseganje na kmetijska zemljišča ter skrbeti in načrtovati prostorski in proizvodni razvoj kmetijstva. Osnova za smotrno gospodarjenje pa so osnovne evidence resursa. Zato naj občina natančno evidentira vse predloge in jih predloži ministrstvu (skupaj z obrazložitvami), v pregledni tabelarni obliki.

4. Pri predlogih na katerih so že obstoječi objekti (npr. 75, 56) gre za spremenjeno rabo za nekmetijske namene. Vse obstoječe objekte je potrebno ažurirati po ustreznih postopkih v prostorskih aktih občine, ob tem pa upoštevati le obstoječe objekte brez možnosti širitve. Posebej to velja za objekte, ki so nastali na območju najboljših kmetijskih zemljišč.

5. Ministrstvo, pristojno za kmetijstvo, se opredeljuje le do predlogov za spremembo namenske rabe kmetijskih zemljišč oz. ko gre za vračanje stavbnih ali gozdnih zemljišč v kmetijsko rabo. Pri vračanju zemljišč v kmetijsko rabo naj občina upošteva dejansko rabo kmetijskih in gozdnih zemljišč, ki jo dobite na spletni strani ministrstva (<http://rkg.gov.si/GERKJ>).

6. Pri predlogih v korist kmetij (npr. 62, 66) je treba priložiti izpolnjen poseben obrazec, ki je v prilogi. Da bi ministrstvo lahko objektivno in korektno ocenilo utemeljenost posegov v korist kmetij, zahteva strokovne podatke o kmetiji (velikost, opremljenost, proizvodno usmeritev, razvojno sposobnost in vitainost), o objektu (namen objekta, vpliv gradnje na proizvodnjo in na dohodek kmetije) in o predloženi lokaciji objekta (ali je strokovno najprimernejša oziroma ali bi objekt lahko zgradili na slabšem zemljišču v primerni bližini, ali je zemljišče del kompleksa kmetijskih zemljišč, ali je bilo zemljišče v preteklosti meliorirano ali komasirano ipd.). Posege v korist kmetij se obrazloži na posebnem obrazcu za kmetijske objekte, ki vsebuje podatke o kmetiji in o investiciji. Ta obrazec izpolni območna kmetijska svetovalna služba.

7. V kolikor so širitve nujne, jih je potrebno racionalizirati, utemeljiti in omejiti na nujno potreben obseg.

8. Vse posege na območje kmetijskih zemljišč pa je potrebno obravnavati tudi v skladu z naslednjimi usmeritvami:

Na najboljših kmetijskih zemljiščih je načrtovanje prostorskih ureditev in posameznih posegov v prostor dopustno za namene iz prvega odstavka 44. člena in 45. člena ZPNačli in sicer, kadar zaradi tehničnih ali tehnoloških razlogov ni mogoče uporabiti zemljišč nekmetijskih namenskih rab ali drugih kmetijskih zemljišč. Načrtovanje prostorskih ureditev in posameznih posegov v prostor na najboljših kmetijskih zemljiščih je dopustno tudi, kadar je mogoče usposobiti nadomestna zemljišča za kmetijsko rabo. Usposobitev nadomestnih kmetijskih zemljišč za kmetijsko rabo pomeni, da se zemljišča, ki so po dejanski rabi prostora v nekmetijski rabi, usposobi za kmetijsko rabo. V primerih, ko gre za načrtovanje prostorskih ureditev in posameznih posegov v prostor na najboljša kmetijska zemljišča, kjer njihova površina presega 5000 m², je treba predlagati izvedljive variantne rešitve. Kadar variantne rešitve niso možne, je to treba posebej utemeljiti.

Variantne rešitve se morajo ovrednotiti in med seboj primerjati glede na:

- prostorski vidik, s poudarkom na ohranjanju prepoznavnih značilnosti prostora,
- okoljski vidik, predvsem v luči podnebnih sprememb,
- pomen naravnega vira za proizvodnjo hrane,
- funkcionalni vidik, z morebitnim negativnim vplivom na kmetijsko rabo preostalih kmetijskih zemljišč (povečana razdrobljenost, težja dostopnost, tehnološke omejitve pri kmetijski pridelavi, ipd.),
- ekonomski vidik.

Načrtovanje prostorskih ureditev in posameznih posegov v prostor na najboljših kmetijskih zemljiščih se izvede tako, da:

- ne bodo dodatno obremenjevali okolja,
- ne bodo ovirali kmetijske dejavnosti na sosednjih kmetijskih zemljiščih in dostopa do njih,
- ne bodo uničili ali poškodovali obstoječe kmetijske proizvodne infrastrukture, kot so melioracijski in namakalni sistemi, poljske prometnice ipd.,
- da uporabniki teh ureditev ne bodo povzročali škode na kmetijskih kulturah.

Pri načrtovanju prostorskih ureditev in posegov v prostor na najboljših kmetijskih zemljiščih se upoštevajo tudi prostorske usmeritve za gradnjo zunaj naselij iz Državnega strateškega prostorskega načrta.

Pri načrtovanju prostorskih ureditev in posameznih posegov v prostor na najboljša kmetijska zemljišča se izdelata elaborat načrtovanih prostorskih ureditev oziroma posegov na najboljša kmetijska zemljišča. Ta elaborat vsebuje:

- opis predlaganih posegov z grafičnim prikazom in utemeljitvijo,
- podatke o površini predlaganih posegov na najboljša kmetijska zemljišča,
- podatke o dejanski rabi zemljišč,
- podatke o morebitnih izvedenih agrarnih operacijah in druge podatke o kmetijskih zemljiščih (kvaliteta tal ipd.).

Pri posegih na najboljša kmetijska zemljišča, kjer površina le teh presega 5000 m², je poleg navedenih vsebin, potrebno pripraviti še:

- proučitev vseh možnih variantnih rešitev,
- utemeljitev izbire najustreznejše variantne rešitve in možnost optimizacije,
- proučitev možnosti zagotavljanja nadomestnih kmetijskih zemljiščih in
- proučitev, ali predlagana sprememba namenske rabe vključuje zemljišča, ki so vključena v ukrepe kmetijske politike.

V primerih uskladitve namenske rabe prostora z dejanskim stanjem, kjer površina ne presega 50 m², izdelava elaborata ni potrebna.

9. Pri umeščanju obvoznih cest naj se v čim večji meri izkoristijo obstoječe ceste, poti in struge oziroma njihovi koridorji. Trase infrastrukturnih objektov naj se v čim večjem obsegu izogibajo posegom v območja sklenjenih kmetijskih površin, predvsem najkvalitetnejših, njivskih površin oziroma, se z novimi posegi ne razdrobi posestna struktura.

10. Turistične dejavnosti naj se razvijajo v skladu s ponudbo na podeželju in naravnimi danostmi. Razvoj na se usmerja predvsem v manjše objekte, ki so po možnosti povezani s kmetijskimi gospodarstvi.

11. Predlog pod zaporedno št 54 (IK v SK) je nesprejemljiv. Območje je namenjeno potrebam kmetijskega gospodarstva in naj se kot tako ohrani. To velja tudi za vse ostale primere v občini (npr. območje na listu št. 4 poleg posega št. 66).

Iz gradiva za pridobitev smernic je razvidno, da občina načrtuje spremembe namenske rabe na območju najboljših kmetijskih zemljišč. Širitve so sicer vrisane v kartografskem gradivu, vendar niso ustrezno označene (posamezne širitve se pod isto zaporedno številko pojavijo tudi večkrat), zato se ministrstvo do konkretnih predlogov za širitve v teh usmeritvah ni moglo opredeliti. Ministrstvo se bo do vseh navedenih predlogov lahko opredelilo, ko bo prejelo ustrezne podatke o načrtovanih širitvah in strokovne podlage navedene v teh usmeritvah.

Pravila "yz;r /
Mateja Požar
svetovalka I

Marta Hnstel Majcen,
vodja sektorja sekretarka



Prof. dr. Milan Pogačnik,
minister

Priloge:

- posebni obrazec

Poslano:

- naslovnik - priporočeno s povratnico,
- Ministrstvo za okolje in prostor, Direktorat za prostor, Dunajska cesta 21, 1000 Ljubljana

Vložiti:

- arhiv

NAVODILA ZA IZPOLNJEVANJE POSEBNEGA OBRAZCA

VSEBINA	(Viri in vsebina podatkov)
ZAP. ŠT. POSEGA I NASELJE	Priloženo gradivo (obrazložitev) občine.
LASTNIK KMETIJE	Priloženo gradivo (investitor) ali podatek KSS.
PODATKI O KMETIJI:	
- POVRŠINA ZEMLJIŠČA	Podatki o velikosti (obdelovalnih, gozdnih in drugih) zemljišč, ki z njimi razpolaga kmetija (pašnik, ribnik ipd.) - v lasti in v najemu.
STALEŽ ŽIVINE, PRIDELEK	Število GVŽ in ocena pridelka.
- OBJEKTI NA KMETIJI IN STROJNA OPREMLJENOST	Obstoječi objekti, ki pripadajo kmetiji, strojna opremljenost.
- NASLEDNIK, RAZVOJNA SPOSOBNOST KMETIJE	Ocena vitalnosti in razvojne perspektive kmetije, gospodarske investicije, možnost večanja kmetije.
- DOPOLNILNE DEJAVNOSTI NA KMETIJI	Obstoječe dopolnilne dejavnosti in možnosti (načrti) za uvajanje dopolnilnih dejavnosti.
PODATKI O PREDLAGANEM OBJEKTU:	
- NAMEN, VELIKOST IN KAPACITETA OBJEKTA	Namen(i) novega objekta, načrtovana velikost objekta (dimenzije v metrih) in kapaciteta (glav, ton pridelka, silaže ipd.).
- UTEMELJENOST NALOŽBE	Ocena pričakovanega ekonomskega učinka predložene gradnje na kmetiji (povečanje proizvodnje in dohodka).
<u>STROKOVNO MNENJE O ZEMLJIŠČU, NAMENJENEM ZA GRADNJO OBJEKTA</u>	Ocena lastnosti tal, proizvodne sposobnosti zemljišča (vir: agrokarta, ogled, dosedanja raba in pridelek na zemljišču ipd., vir je treba navesti).
LOKACIJA OBJEKTA:	
- MOŽNOST LOCIRANJA NA SLABŠEM ZEMLJIŠČU	Ocena variantnih možnosti lociranja objekta v korist ohranitve boljših kmetijskih zemljišč in utemeljitev izbire
- POSEG V KOMPLEKS ALI NA MELIORIRANO/KOMASIRANO ZEMLJIŠČE	Podatek o tem ali je bilo zemljišče, ki naj bi se nanj poseglo, v preteklosti meliorirano, agromeliorirano ali komasirano in ali je del večjega, z gradnjo na tem mestu še nenačetega kompleksa kakovostnih kmetijskih zemljišč
<u>DRUGE UTEMELJITVE POSEGA Z VIDIKA RAZVOJA KMETIJE</u>	Ocena drugih pozitivnih učinkov narazvoju in obstanku kmetije, ki jih je mogoče pričakovati od načrtovane gradnje objekta (stan.hiše, stanovanjske hiše za mlado družino prevzemnika, preužitka, gospodarskega objekta, objekta za dopolnilne dejavnosti, ki izhaja iz neposredne kmetijske proizvodnje ipd.)

PREDLOG POSEBNEGA OBRAZCA ZA OBRAZLOŽITEV
POSEGA NA NAJBOLJŠE KMETIJSKO ZEMLJIŠE V

UTEMELJENOSTI
KORIST KMETIJE

OBČINA:

VSEBINA	PODATKI
ZAP. ŠT. POSEGA / NASELJE	
LASTNIK KMETIJE	
PODATKI O KMETIJI:	
- POVRŠINA ZEMLJIŠČA	OBDEL. ZEMLJA: GOZD: DRUGE POVRŠINE:
- STALEŽ ŽIVINE, PRIDELEK	
- OBJEKTI NA KMETIJI IN STROJNA OPREMLJENOST	
- NASLEDNIK, RAZVOJNA SPOSOBNOST KIVIETIJE	
- DOPOLNILNE DEJAVNOSTI NA KMETIJI	
PODATKI O PREDLAGANEM OBJEKTU:	
- NAMEN, VELIKOST IN KAPACITETA OBJEKTA	
- UTEMELJENOST NALOŽBE	
<u>STROKOVNO MNENJE O ZEMLJIŠČU, NAMENJENEM ZA GRADNJO OBJEKTA</u>	
LOKACIJA OBJEKTA:	
- MOŽNOST LOCIRANJA NA SLABŠEM ZEMLJIŠČU	
- POSEG V KOMPLEKS ALI NA MELIORIRANO I KOMASIRANO ZEMLJIŠČE	
<u>DRUGE UTEMELJENE POSEGE Z VIDIKA RAZVOJA KIVIETIJE</u>	

KMETIJSKA SVETOVALNA SLUŽBA (podpis svetovalca, žig KSS):
DATUM:



Številka: 3401-47/2006/3
Datum: 16. 9. 2008

Občina Bled
Cesta svobode 13
4260 Bled

ij OBČINA BLED

Prejeto:	18. 09. 2008	S: 8
Umi	3005-3/2008	Z: aic
Vvednft!!!!		mo:

Zadeva: Smernice in strokovne podlage za Občinski prostorski načrt Občine Bled
področje gozdarstva

Zveza: Dopis MOP št. 35016-75/2008, z dne 12.9.2008

Spoštovani!

Ugotavljamo, da ste v skladu s 47. členom Zakona o prostorskem načrtovanju (Ur. 1. RS št. 33/2007) zaprosili Ministrstvo za kmetijstvo, gozdarstvo in prehrano, Direktorat za gozdarstvo, lovstvo in ribištvo za pridobitev smernic in strokovnih podlag za področje gozdarstva.

V skladu s 61. členom Uredbe o Prostorskem redu Slovenije (Ur. 1. RS, št. 122104, v nadaljevanju PRS) se v občinskem prostorskem načrtu v okviru zasnove posameznih sistemov lokalnega pomena v prostoru (zasnova krajine) prikažejo območja, ki so varovana ali zavarovana po predpisih o ohranjanju narave in o gozdovih in so opredeljena v 62. členu navedene uredbe.

V skladu s 74. členom Uredbe o PRS se zasnova območij gozdov določi in prikaže v občinskem prostorskem načrtu v okviru zasnove razmestitve dejavnosti v prostoru in zasnovah posameznih sistemov lokalnega pomena v prostoru, območja gozdov pa se natančneje prikažejo v občinskem prostorskem načrtu kot kategorija namenske rabe.

Na območjih, ki so zavarovana po predpisih o gozdovih, se v občinskem prostorskem načrtu kot namenska raba prostora določi območje gozdov (3. odstavek 75. člena PRS). Območja varovalnih gozdov in gozdov s posebnim namenom določa Uredba o varovalnih gozdovih in gozdovih s posebnim namenom (Ur. 1. RS, št. 88/05, 56/07).

V primeru, da so območja gozdov, ki so zavarovana z navedeno Uredbo tudi v vaši občini, ste dolžni ta območja v prostorskih planskih aktih prikazati in jim določiti namensko rabo - območje gozdov.

V skladu s 64. členom PRS se v občinskem prostorskem načrtu v okviru zasnove posameznih sistemov lokalnega pomena v prostoru (zasnova krajine) določijo in prikažejo tudi druga območja, pomembna za ohranjanje naravnih kakovosti krajine na lokalni ravni (sklenjena območja gozdov, gozdovi s 1. stopnjo poudarjenosti katere koli ekološke funkcije).

3. odstavek 10. člena Zakona o gozdovih (Uradni list RS, št. 30/93, 13/98 - odl.US, 56/99 - ZON, 67/02, 110102-ZGO-1, 115/06, 110107) določa, da se funkcije gozdov, ki so določene in ovrednotene s stopnjami njihovega vpliva na gospodarjenje z gozdovi na kartah in popisih funkcij gozdov v gozdnogospodarskem načrtu območja, kot strokovne podlage upoštevajo pri prostorskih ureditvah državnega in lokalnega pomena.

3. odstavek 11. člena Zakona o gozdovih pa določa, da se površina gozdov in funkcije gozdov, ki so določene in ovrednotene s stopnjami njihovega vpliva na gospodarjenje z gozdom na kartah in popisih funkcij gozdov v gozdnogospodarskem načrtu gospodarske enote, kot strokovne podlage upoštevajo pri urejanju prostora na lokalni ravni.

Zaradi navedenega vam bo podrobnejše podatke o območjih gozdov, območjih varovalnih gozdov in gozdov s posebnim namenom, njihovih funkcijah in ostale strokovne podlage na vaše zaprosilo posredoval Zavod za gozdove Slovenije, ki je tudi sicer eden izmed nosilcev urejanja prostora.

Naj vas ob tem še posebej spomnimo na 2. odstavek 75. člena Uredbe o Prostorskem redu Slovenije, ki določa, da se za območja prepletanja gozdarske in kmetijske dejavnosti določi prostorske enote, v katerih se opredeli delež gozda, ki ga je dovoljeno izkrčiti v kmetijske namene. Z določitvijo tovrstnih območij bo omogočeno bolj dinamično gospodarjenje s prostorom, s tem pa lažje preživetje in razvoj slovenskih kmetij.

V skladu s 51. členom Zakona o prostorskem načrtovanju (Ur. l. RS št. 33/2007) pa pozovite Ministrstvo za kmetijstvo, gozdarstvo in prehrano, da poda mnenje k predlogu prostorskega akta Občine Bled . . . področje gozdarstva.

Pripravil:

f& \$%

Zoran Planko
Višji svetovalec III



Andrej Drašler
generalni direktor Direktorata
za gozdarstvo, lovstvo in ribištvo

**"/0 **

V VEDNOST:

Ministrstvo za okolje in prostor
Direktorat za prostor
Dunajska 21
1000 Ljubljana



ZAVOD za GOZDOVE
SLOVENIJE

Območna enota Bled

OBČINA BLED	
Projekat: 17. 10. 2008	Št. zadeve: 8
Številka zadeve: 3505-3/2008-30	Vrednot.: 7
	Priloge: 1

OBČINA BLED
Cesta svobode 13

4260 BLED

Šifra: 271-59-2/08
Datum: 13.10.2008

Zadeva: Osnutek občinskega prostorskega načrta Občine Bled - vloga za opredelitev do
načrtovanih prostorskih ureditev oziroma načrtovanih posegov v prostor in
konkretizacijo določb predpisov z delovnega področja posameznega nosilca
urejanja prostora (smernice po ZPNačrt)

Zveza: Dopis Ministrstva za okolje in prostor, št.: 35016-75/2008 z dne 12.09.2008

MINISTRSTVO ZA OKOLJE IN PROSTOR, Dunajska c. 48, Ljubljana, je dne 16.09.2008
dopisom št.: 35016-75/2008 z dne 12.09.2008 pozvala Zavod za gozdove Slovenije, Območno
enoto Bled, pristojno za področje gozdarstva, da poda smernice za Občinski prostorski načrt
Občine Bled, oziroma da se opredeli do načrtovanih posegov v prostor ali prostorskih ureditev.

Na podlagi vloge MINISTRSTVA ZA OKOLJE IN PROSTOR in na podlagi 47. člena Zakona
prostorskem načrtovanju (Ur.l. RS, št. 33/2007), ter na podlagi Zakona o gozdovih (Ur.l. RS št.
30/93, 13/98-odl.US, 56/99, ZON, 67/02-ZG-a, 110/02-ZGO-1, 110/2007), Zavod za gozdove
Slovenije, Območna enota Bled, daje

SMERNICE

za načrtovane prostorske ureditve Občinskega prostorskega načrta Občine Bled,
elektronski obliki na vpogled preko spletnega strežnika (<http://arhiv.mm.gov.si/mop/interno/>).

1. Ugotavljamo, da v osnutku Občinskega prostorskega načrta Občine Bled
upoštevana kategorija varovalnih gozdov. Varovalni gozdovi so določeni z
varovalnih gozdovih in gozdovih s posebnim namenom (Ur.l. RS št.88/05, 56/07) in so
Občini Bled posredovani kot priloga smernicam za načrtovanje Strategije prostorskega
razvoja občine Bled št.: 281-3/2006 z dne 24.03.2006 (VAR-UREDBA.shp).

Varovalni gozdovi in gozdovi s posebnim namenom, ki so razglašeni po pr
gozdovih so po 62.členu Uredbe o prostorskem redu Slovenije (Ur.l. RS št.
opredeljeni kot varovana območja naravnih kakovosti krajine.

Tudi gozdnogospodarski načrt gozdnogospodarskega območja Bled (2001-2010), ki ga je sprejela Vlada Republike Slovenije 10.julija 2003 v usmeritvah za presojo posegov v gozd in gozdni prostor med drugim navaja, da v gozdovih s posebnim namenom, v gozdnogospodarski ukrepi niso dovoljeni in v varovalnih gozdovih posegi niso dovoljeni.

2. S temi smernicami potrjujemo že izdane smernice za načrtovanje Strategije prostorskega razvoja občine Bled št.: 281-3/2006 z dne 24.03.2006 (v prilogi).

Lep pozdrav!

Pripravil:

Odsek za gozdnogospodarsko
načrtovanje OE Bled:

Andrej Gartner, univ. dipl. inž. gozd.



Krajevna enota Pokljuka:

Miro Kapus, univ. dipl. inž. gozd.

Vodja OE Bled:
Andrej Avsenek, univ. dipl. inž. gozd



Prejme:

ID naslov
ID KE Pokljuka
- arhiv

Priloga:

ID Smernice za načrtovanje Strategije prostorskega razvoja občine Bled št. 281-3/2006 z dne 24.03.2006

V vednost:

011 Ministrstvo za okolje in prostor, Direktorat za prostor, Dunajska 21, 1000 Ljubljana



ZAVOD ZA GOZDOVE SLOVENIJE
Območna enota Bled
Bled, Ljubljanska c. 19
Tel.: 04-575-03-00, Fax.: 04-574-10-69

Številka: **q, -lb RO'Clp**
Datum: **24.03.2006**

OBČINA BLED

Ct:sta svubude 13

4260 Bled

Zadeva: Strategija prostorskega razvoja Občine Bled - smernice za načrtovanje

Občina Bled, Cesta svobode 13, 4260 Bled je dne 24.02.2006 z dopisom št. 35001-1/05 z dne 20.02.2006 pozvala Zavod za gozdove Slovenije, Območno enoto Bled, pristojno za področje gozdarstva, da ji v roku 30 dni poda smernice za načrtovanje Strategije prostorskega razvoja Občine Bled. Občina je hkrati s pozivom dostavila program priprave Strategije prostorskega razvoja Občine Bled, ter Izhodišča za pridobitev smernic za izdelavo Strategije prostorskega razvoja Občine Bled.

Na podlagi vloge Občine Bled in na podlagi 29. in 7. člena Zakona o urejanju prostora (Ur. l. RS, št. 110/2002, 8/03 - popr. in 5812003 - ZZK-1), ter na podlagi Zakona o gozdovih (Ur. l. RS št. 30/93 in 67/02), Zavod za gozdove Slovenije, Območna enota Bled, daje

smernice za načrtovanje

Strategije prostorskega razvoja Občine Bled.

Po podatkih iz gozdnogospodarskih načrtov gozdnogospodarske enote Bled (2001-2010), Radovljica-desni breg Save (2000-2009), Notranji Bohinj (2003-2012), Mežak1a (2005-2014) ter gozdnogospodarske enote Pokljuka (1996-2005) je v Občini Bled evidentirano 13.940,26 ha gozdov, kar predstavlja 74% gozdnatost.

Meja Občine Bled je prevzeta iz digitalnega katastrskega načrta, prejetega od Republiške geodetske uprave.

Predlagane spremembe in dopolnitve naj temeljijo na zakonskih pravicah in dolžnostih (omejitvah) pri razpolaganju z gozdom lastnikov gozdov, ki morajo

- Ⓞ gospodariti v skladu s predpisi s področja gozdarstva, z veljavnimi načrti za gospodarjenje in akti izdanimi po Zakonu o gozdovih;
- Ⓞ zagotoviti ekološke, socialne in proizvodne funkcije gozdov;
- v svojem gozdu dovoliti prost dostop in gibanje drugim osebam;
- Ⓞ dovoliti v svojem gozdu čebelarjenje, lov in rekreativno nabiranje plodov, zelnatih rastlin, gob in prostoživečih živali v skladu s predpisi.

Kategorije gozdov:

v skladu s 13.členom Pravilnika o gozdnogospodarskih in gozdnogojitvenih načrtih (Ud. RS št.5/98) se gozdovi delijo na štiri kategorije:

- varovalne gozdove
- gozdove s posebnim namenom, v katerih gozdnogospodarski ukrepi mso dovoljeni oziroma so dovoljeni le izjemoma
- gozdove s posebnim namenom, v katerih so gozdnogospodarski ukrepi dovoljeni
- večnamenske gozdove

Kategorije gozda tudi v grafični obliki prilagamo na zgoščenk.

Ugotavljamo, da grafične podlage na spletni strani Občine Bled (<http://obcina.bled.si>) neustrezno obravnavajo kategorizacijo gozdnega prostora, glede na zakonodajo s področja gozdarstva, predvsem v smislu nedoslednega prikaza varovalnih gozdov razglašeni z Uredbo o varovalnih gozdovih in gozdovih s posebnim namenom (Ur. 1. RS, št. 88/2005) in tudi kategorij drugih gozdnih površin. V postopku priprave Strategije prostorskega razvoja občine Bled, je naša služba skladno z vašim dopisom št.35001-0001/2005 z dne 28.10.2005 predhodno posredovala pripravljalcu grafičnih podlag samo funkcije gozdov, ne pa tudi kategorij gozdov.

Varovalni gozdovi

Površina v Občini Bled: 2.876,66 ha

V skladu s 43. členom Zakona o gozdovih (Ur. 1. RS, št. 3011993) se gozdovi, ki v zaostrenih ekoloških razmerah varujejo sebe, svoje zemljišče in nižje ležeča zemljišča, in gozdovi, v katerih je izjemno poudrajena katera koli druga ekološka funkcija, razglasijo za varovalne gozdove.

Z Uredbo o varovalnih gozdovih in gozdovih s posebnim namenom (Ur. 1. RS, št. 88/2005) so v občini Bled za varovalne gozdove razglašeni gozdovi na območju zgornje gozdne in drevesne meje, na ekstremno razgibanih in strmih skalnatih predelih, predelih okoli hudournikov, ter nekatere gozdovi ob vodotokih. Uredba določa režim gospodarjenja z razglašeni gozdovi, izvajalca tega režima in zavezanca za zagotovitev sredstev za stroške, ki nastanejo zaradi posebnega režima gospodarjenja.

V nadaljevanju navajamo tudi usmeritve iz gozdnogospodarskega načrta gozdnogospodarskega območja Bled 2001-2010 (Ur. J. RS št. 70/03) za deJo z gozdom v varovalnih gozdovih.

- Prepovedani so posegi, ki bi zahtevali preoblikovanje reliefa in spremembo talnega profila
- Redne sečnje drevja in grmovja ni, izjemoma je dovoljeno na površini do 5 arov izvajati sečnje zaradi krepitve varovalne vloge gozda, obvezen je gozdnogojitveni načrt
- **Piltrebenje** - posek preležkih starih dreves, ki ohremenjujejo brežine vodotokov in pobočja
Sečnje drevja morajo biti oljnivi, uja j<.: višina panja vsaj 0,5 m nau po.fkodhami oo kotalečega kamenja in snega
- Pri sečnji in spraviill ne smemo poškor]ov<lti gozdnega zemljišča in sestoj, praviloma naj It;::; ostan e v gozdu
- Izvajati se mora popolni gozdni red

- Prepovedani so posegi v planinska travišča in ostanke drevesne in gnovne vegetacije, razen obnovi ali gradnji steza, kjer naklon ne sme preseči 25 % in širine steza 0,6 m
- Ohranjati moramo drevesne vrste, ki so naravna zmes varovalnih sposobnosti
- Prostorski posegi v varovalne gozdove so le izjemni, potrebna je presoja vplivov na okolje izdelan krajinski ureditveni načrt
- Vse ostale funkcije gozda so podrejene varovanju zemljišč in sestojev
- Upoštevati določila odlokov o razglasitvi statusa gozdov
- Skrbno načrtovanje gradnje cest in vlak ter sečenj in gojenja gozdov
- Uporabljati pravilni način, ki varuje zemljišče in sestoj (žičenje)
- Oblikovati skupinsko raznodobno zgradbo z visoko stopnjo raznodobnosti

Gozdovi s posebnim namenom, ukrepi niso dovoljeni - gozdni rezervati

Z Uredbo o varovalnih gozdovih in gozdovih s posebnim namenom (Ur. l. RS, št. 88/2005) v občini Bled ni razglašeni gozdovi s posebnim namenom v katerih ukrepi niso dovoljeni (gozdni rezervati).

Gozdovi s posebnim namenom, v katerih so gozdnogospodarski ukrepi dovoljeni

Površina v Občini Bled: 7.653,02 ha

Gozdovi s posebnim namenom, kjer so ukrepi dovoljeni se nahajajo na območju Triglavskega narodnega parka in v zavarovanem območju povirij ter Straže in Blejskega gradu.

Podlaga za določitev kategorije gozda s posebnim namenom je Odlok o razglasitvi povirij, močvirij in rastišč redkih rastlin v Občini Bled (Ur. l. RS št. 90/98), Odločba za zavarovanje Blejskega gradu in hriba Straža nad Blejskim jezerom (Ur. l. LRS, št. 48-159/55) in Zakon o Triglavskem narodnem parku (Ur. l. SRS št. 17/81, 18/81, 42/86, 8/90). Gospodrujenje v gozdovih se izvaja z upoštevanjem navedenih predpisov na podlagi gozdnogospodarskih načrtov.

Večnamenski gozdovi

Površina v Občini Bled: 3.410,58 ha

Večnamenski gozdovi so vsi gozdovi, ki nimajo nonnativne zaščite ali posebnih omejitev v gospodarjenju ali poseganju vanje v smislu spreminjanja namembnosti. Gospodarjenje se izvaja skladno z veljavnimi gozdnogospodarskimi načrti, dovoljena je tudi gradnja enostavnih objektov z namenom gospodarjenja z gozdovi.

Ekološke, socialne in proizvodne funkcije gozdov so posebej ovrednotene in jih delimo v tri stopnje poudarjenosti. Pri načrtovanju posegov v gozdni prostor je potrebno posebno pozornost posvetiti gozdnim predelom s prvo stopnjo poudarjenosti katere od ekoloških ali socialnih funkcij predstavljajo predeli z razmeroma veliko možnostjo nastanka kumulativnih situacij. Posegi v te predel: sušni, občutljivi in zahtevajo temeljite predhodne razmisleke in presoje.

V večnamenskih gozdovih, ki imajo na 1. stopnji poudarjeno katerokoli ekološko ali socialno funkcijo, naj se posegi dovolijo le v izjemnih primerih in sicer ko so le ti nujni in zanje ni druge

možnosti, v gozdovih s poudrjenimi socialnimi funkcijami pa v primerih, ko gre za objekt, ki dopolnjuje načrtovano, poudarjeni socialni funkciji skladno rabo gozda in gozdnega prostora.

Funkcije gozdov, ki so določene in ovrednotene s stopnjami njihovega vp liva na gozd, so določene s poudrjenimi socialnimi funkcijami pa v primerih, ko gre za objekt, ki dopolnjuje načrtovano, poudarjeni socialni funkciji skladno rabo gozda in gozdnega prostora. Funkcije gozdov, ki so določene in ovrednotene s stopnjami njihovega vp liva na gozdovi na kartah in popisih funkcij gozdov v gozdnogospodarskih načrtih, se kot strokovne podlage up oštevajo pri prostorskih ureditvah (5. člen Zakona o spremembah in dopolnitvah Zakona o gozdovih, Ur. l. RS, št. 6712002).

Na strmih predelih (poudarjenost varovalne funkcije) je potrebno zagotavljati stalno pokritost tal z vegetacijo, ukrepati malopovršinsko, z nižjo intenziteto sečnje ter uporabljati terenu primerno tehnologijo pridobivanja lesa in izgradnje prometnic.

V okolici pomembnejših vodnih virov je potrebno ohraniti naravno drevesno sestavo gozdov. V vseh gozdovih, še posebej pa na območjih, kjer je izjemno poudarjena hidrološka funkcija gozda, je strogo prepovedano odlaganje odpadkov, osuševanje, odstranjevanje materiala in zasipavanje. Na območjih z izjemno poudarjeno hidrološko funkcijo naj se dela izvedejo le v suhem vremenu, s priporočeno uporabo biološko razgradljivih olj (Pravilnik o varstvu gozdov, Ur. l. RS, št. 92/2000, v neposredni bližini hidroloških naravnih vrednot ni dopustno izvajati regulacijskih gradbenih (spreminjanje smeri toka, oblike in globine struge, itd.).

Posebno poudarjeno biotopsko funkcijo imajo manjši ekosistemi, ki so pomembni za ohranitev redkih ali ogroženih živalskih vrst, predeli ob pomembnejših vodotokih in podzemnih jamah, gozdni otoki v urbani in kmetijski krajini ter posamezne košenice v strnjениh gozdovih. Gozdne otoke, predvsem v urbanem okolju, je potrebno ohraniti v največji možni meri, v strnjениh gozdovih pa zagotoviti redno vzdrževanje košenic in s tem preprečiti njihovo zaraščanje. Oblikovati je potrebno gozdne robove ter ohraniti določen delež plodonosnega, starejšega in votlega drevja.

V gozdovih, ki so rekreacijsko in turistično pomembni je potrebno skrbeti za urejenost, dostopnost in čistočo ter jih po možnosti opremiti z rekreacijsko infrastrukturo primerno posameznim predelom. Pasivne oblike rekreacije (rekreacija v naravi) so načeloma možne v vseh gozdovih. Razvoj turizma in rekreacije v nekem prostoru mora upoštevati omejitve, ki jih narekujejo gozdnogospodarski in drugi vidiki upravljanja z gozdom. Velja tudi obratno: strategija razvoja gozda v prostoru, pri čemer sta pomembna tako njegova prostorska ureditev kot načini gospodarjenja, mora biti neposredno povezana s strategijo razvoja turizma in rekreacije.

Okolico pomembnejših naravnih vrednot in kulturne dediščine je potrebno urejati v skladu s smernicami Zavoda Republike Slovenije za varstvo narave in Zavoda za varstvo kulturne dediščine Slovenije. Z ustreznimi ukrepi je potrebno preprečevati zaraščanje in poškodovanje objektov kulturne dediščine.

Izjemno poudarjeno estetsko vlogo imajo gozdovi v okolici vizualno motečih objektov. Te površine morajo ostati porasle z vertikalno strukturiranim gozdom, da bodo tudi v prihodnje zakrivale te objekte. Poleg teh imajo estetsko pomembno vlogo tudi gozdovi, gozdni otoki, izraziti gozdni robovi in posamezna drevesa, ki največ prispevajo k lepoti krajinske podobe v predelih z večjim obiskom. Na teh površinah je potrebno izvajati popoln gozdni red in skrbeti za primerno estetsko urejenost gozdov. Gradnja v bližini gozdnega roba na območjih s poudarjeno estetsko funkcijo praviloma ni dopustna.

Digitalne podatke o funkcijah gozdov (z obrazložitvijo) za območje Občine Bled iz gozdnogospodarskega načrta gozdnogospodarskega območja Bled 2001-2010 (Ur. l. RS št. 70/03)

smo že posredovali na: LUZ d.d., Verovškova 64, 1000 Ljubljana, skladno z vašim dopisom številka 35001-0001/2005 z dne 28.10.2005.

Posredovani podatki ovrednotenih funkcij gozdov so prikazani po tako imenovanih funkcijskih enotah, ki zajemajo gozd in tudi tista negozdna zemljišča, ki so z njim ekološko oziroma funkcionalno povezana. Površine funkcijskih enot določajo gozdni prostor.

Usmeritve za posege v gozd in gozdni prostor

Zaradi trajnosti zagotavljanja temeljnih vlog gozda nasprotujemo drobljenju gozdnih kompleksov in varujemo že oblikovane gozdne robove. Gozdni rob je zelo pomemben del krajine in predstavlja stičišče gozda z drugimi ekosistemi. Pravilno oblikovan naj bi bil širok eno povprečno sestojno višino, stopničast in večslojen. Za uspešno opravljanje svoje biotopske vloge, mora biti poraščen z različno visokim in gostim grmovjem. S ciljem zagotavljati vsem svojim prebivalcem stalno primerne življenjske razmere, ga je potrebno stalno obnavljati. Za to pa je večinoma najprimernejša panjevska sečnja. Grmovje bi morali sekati vsakih 5 do 15 let. Če primanjkuje plodonosnih drevesnih in grmovnih vrst, pride v poštev tudi sadnja. Puščanje odmrlega drevja, vejnatih tršatih dreves in plodonosnega drevja je obvezno.

Krčitve gozdov so mogoče na površinah, kjer niso s prvo stopnjo poudarjenosti prisotne ekološke (varovalna, biotopska, hidrološka, klimatska) ali socialne funkcije gozdov (zaščitna-varovanje objektov, rekreacijska, turistična, poučna, raziskovalna, higiensko-zdravstvena, varovanje naravne in kulturne dediščine, obrambna ter estetska funkcija). Tudi objekti zunaj gozda ne smejo negativno vplivati na ekosistem in funkcije gozda. Strokovna podlaga za ugotavljanje poudarjenosti gozdnih funkcij je gozdnogospodarski načrt gozdnogospodarskega območja Bled (2001-2010).

v primestni in kmetijski krajini z zelo malo gozdov (pod 25%) je potrebno biti pri načrtovanju posegov v gozd in gozdni prostor posebej restriktiven. Še posebno v primeru nameravanih posegov v večje gozdne zaplate in pri predvidenih popolnih odstranitvah gozdnih površin katerekoli velikosti. V primeru neobhodnih posegov v gozdove si je v takih krajinah potrebno prizadevati za osnove nadomestnih gozdnih površin.

Pri umeščanju novih infrastrukturnih objektov v prostor naj se v največji možni meri izkorišča že obstoječe koridorje, kar je primerno iz več vidikov: manjša izguba kmetijskih ali gozdnih površin, manjša estetska rana v prostoru in ustrežnejša nadaljnja raba samega infrastrukturnega objekta (lažje vzdrževanje, če se v neposredni bližini že nahaja prometnica; izogibanje negativnim posledicam, ki jih na prometnicah povzroča neposredna bližina gozda oziroma krošnje dreves - padajoče veje, listje, zmrzal; ipd.).

Objekti morajo biti odmaknjeni od stalne gozdne površine najmanj 30 m. Novi objekti ne smejo preprečevati dostopa in prevoza do gozda lastnikom po dosedanjih poteh ali pa je potrebno omogočiti nadomestno prometnico. Pri arhitekturni zasnovi stavb naj se v največji meri upošteva les. Zelene površine predstavljajo neprecenljiv prispevek h kvaliteti bivanja, zato je smiselno pri oblikovanju perspektivnih stanovanjskih območjih načrtovati parkovne površine. Razpršena gradnja s prostorskega vidika ni racionalna.

Posegi v gozdnem prostoru ne smejo sprožiti erozijskih procesov oz. porušiti ravnotežja na labilnih tleh.

Na podlagi Zakona o divjadi in lovstvu (ZDLov-I, Ur.l.RS št. 16/04) je potrebno pri p okolje oivjadi upoštevati naslednje usmeritve:

- Gozdnih cest in vlak ni dovoljeno graditi preko rastišč, gnezdišč, območijbrlogov, zimovališč in pasišč divjadi (območja so razvidna iz karte funkcij). Trase teh prometnic najmanj 100 metrov oddaljene od mest v gozdu, posebej pomembnih za obstoj divjadi. Prav tako so nedopustne vse krčitve gozdov z namenom osnovanja vzletišč za jadralno padalstvo oz. zmajarstvo, saj je potrebno divjad zaščititi pred nepotrebnim vznemirjanjem.
- Pri vseh gozdnih delih je potrebno upoštevati življenjski ritem divjadi in njihove zahteve ter z deli v gozd posegati tako, da bodo ritem in življenjske zahteve v čim manjši m prizadete. Prepovedana so dela, ki bi ovirala ali preprečevala nemoten potek reprodukcije, katere faze so svatovanje, poganje, valjenje in vzreja mladičev. Prav tako je prepovedano divjad vznemirjati v mirnih conah, rastiščih, gnezdiščih, polegališčih, brlogih, zimovališčih, pasiščih v gozdu in krmiščih ali jo zalezovati v neugodnih vremenskih razmerah.
- Pogozdovanje travnih površin, jas in lazov v gozdu ni zaželeno in je prepovedano. Sekanje požiganje ali drugačno uničevanje živih mej, grmišč in suho zarastjo poraslih pašnikih, travnikih in poljih je prepovedano v času gnezdenja ptic in poganja mladičev med 1. marcem in 1. avgustom. V kmetijski krajini si morajo lastniki zemljišč prizadevati ob skupine drevja in grmovja in jih po možnosti tudi na novo osnovati.
- Pri regulacijah in urejanju vodotokov je potrebno ohranjati posamezne odseke stare struge ter rastoče drevje in grmovje na njihovih bregovih oz. s saditvijo drevesnih in grmovnih zagotoviti nepretrgano zarast vsaj enega od obeh bregov struge. Z regulacijami vodotokov ali osuševanjem zemljišč ni dovoljeno uničevati močvirij oz. vlažnih biotopov. Pri osušenju zemljišč je potrebno najmanj petino površine ohraniti v prvotnem stanju. Čiščenje vodnih bregov, obvodnih kanalov in praznjenje vodnih zajetij je prepovedano v času gnezdenja ptic med 1. marcem in 1. avgustom. Vodna korita oz. odprta vodna zajetja, razen vodnih za pitne vode za oskrbo prebivalstva, ki so obdana s strmimi stenami, morajo imeti na primernih mestih urejene izhode za divjad.
- Pri gradnji z ograjami zavarovanih prometnic je treba zagotoviti prehode za divjad na krajih, kjer so že od nekdaj potekale stečine in naravni prehodi posameznih vrst divjadi. Izgradnje prometnice ne sme biti potrjen oz. gradbeno dovoljenje ne sme biti izdano, dokle niso zagotovljene strokovne rešitve prehodov divjadi. Strokovne rešitve glede pre pripravi Zavod za gozdove v sodelovanju z drugimi s strokovnimi službami. Izogibati potrebno tudi vsakršnega večjega permanentnega ograjevanja kmetijskih oz visoko mrežo. Ograjevati je možno, zgolj tiste kmetijske in gozdne površine, kjer na podlagi preteklih izkušenj obstaja velika verjetnost nastanka škod.

Usmeritve za gradnjo in vzdrževanje gozdnih prometnic:

- o V gozdni kompleksih, ki so slabo odprti je potrebno pozornost usmeriti tudi na odpiranje teh kompleksov z izgradnjo novih gozdnih cest.
- o Prednostna lista gradnje cest naj se oblikuje glede na potrebe oziroma na interes lastnikov i finančne zmožnosti. Prednost naj imajo ceste, ki odpirajo gozdove več lastnikov.
- o Načrtovanje in projektiranje gozdnih prometnic mora potekati v skladu z Zakonom o graditvi objektov (Ur. l. RS, št. 10212004 . uradno prečiščeno besedilo) in Pravilnikom o gozdnih prometnicah (Ur. l. RS, št. 104/2004).
- o Gradnja in vzdrževanje prometnic morata biti v skladu z načeli varovanja narave in kvalitete prostora, pri določanju trase pa je potrebno upoštevati ekološke in socialne funkcije gozdov.
- o V primeru gradnje novih javnih cest ali rekonstrukcije že obstoječih, ki so pomembne za gozdno proizvodno, je potrebno dovoliti gozdno proizvodnjo ob cesti, zagotoviti ustrezno

nosilnost podlage in primerno širino ceste (ohoje za prevoz gozdarskih kamionov), urediti priključke vlak, skladišnih in rumpnih prostorov, ohmčnlišč in nakladališč; v skladu s Pravilnikom o gozdnih prometnicah (Ur. l. RS, št. 104/2004).

- o Vzdrževanje gozdnih cest naj v okviru razpoložljivih sredstev poteka selektivno glede na prometno obremenitev. Na gozdnih cestah, kjer je veliko vsakodnevnega javnega prometa, ali če vodijo tudi do kmetij, zaselkov oziroma vasi ali objektov javnega značaja, naj ustrezen del sredstev za vzdrževanje zagotovi tudi občina.
- o Z rekonstrukcijo večjih vlak, do sedaj namenjenih spravilu lesa, naj se omogoči prevoz lesa s traktOlji in manjšimi kamioni.
- o Potrebno je urediti režim prometa po gozdnih cestah, tudi z zapiranjem posameznih odsekov gozdnih cest.
- o Gozdove je potrebno z gozdnimi vlakami odpirati v skladu s tehnološkimi deli gozdnogojitvenih načrtov. Na erodibilnih terenih in večjih nagibih je potrebno temeljito urediti odvodnjavanje.
- o Pri gradnji in vzdrževanju gozdnih prometnic je potrebno uporabljati okolju primerno tehnologijo (bagre z udamim kladivom in lahke buldožerje).

Na podlagi 20.člena ZOG (Ur.l. RS št. 30/93 in 67/02) v nadaljevanju podajamo strokovne podlage za gospodarjenje s posamičnim gozdnim drevjem oziroma s skupinami gozdnega drevja zunaj naselij. Posamezno in v skupinah rastoče gozdno drevje v agrarnem prostoru je izreden krajinsko-ekološki element, zato je ravnanje z njim zelo občutljivo. Ima tudi pomembno klimatsko funkcijo (varujejo kmetijske površine pred vetrom, izsuševanjem ali pozebo; torej blaži vremenske skrajnosti), biotopsko in krajinsko-estetsko funkcijo. Cilji v razpršeni vegetaciji gozdnega drevja v agrarnem prostoru so izrazito mnogonamenski in tem bolj poudarjeni, čim manjša je gozdnatost v prostoru. V pošte v pridejo ukrepi oblikovanja omejkov in posameznega drevja, vzdrževanja in tudi posebnega varstva te vegetacije. Obnavljanje mora biti neopazno. Zelo pomembno je vzdrževanje ravnotežja med ohranjanjem in spreminjanjem obstoječih struktur te vegetacije, s čimer je ohranjena trajnost njihovih številnih funkcij.

Širina obvodne drevnino naj bi bila pri vodotokih z rečnim koritom širšim od 2,5 m vsaj 5 m, idealna širina pa znaša približno 10 m. Če so pasovi preozki, se razbohoti grmovje in zelišča, kar preprečuje naravno obnovo. Pri sadnji uporabljamo velike sadike in se s tem izognemo stroškom nege. Zaradi številnih vlog, ki jih ima obvodna drevnina je najprimernejši način gospodarjenja prebiranje skupinic in šopov. Na rečnih bregovih, ki niso ogroženi zaradi spodjedanja, naj bo več debelega drevja.

V zajetem območju kjer ohranjamo posamezno drevje in šope gozdnega drevja (izven površine gozda) veljajo določbe Zakona o gozdovih in podzakonski predpisi o varstvu pred boleznimi, škodljivci, požari. Za poseg v gozdno drevje zunaj naselja izdaja Zavod za gozdove lastniku tudi strokovno navodilo ob sodelovanju predstavnikov varstva okolja in kulturne dediščine. Hortik ultumo Uft;j,mje vasi naj temelji na domačih drevesnih vrstah.

Lep pozdrav!

Pripravil:

Odsek za gozdnogospodarsko

načrtovanje OE Bled:

diPl. inž. gozd.

Vodja OE Bled:



Andrej Avsenek, univ.dipl. inž. gozd

Vročiti:

ci naslov

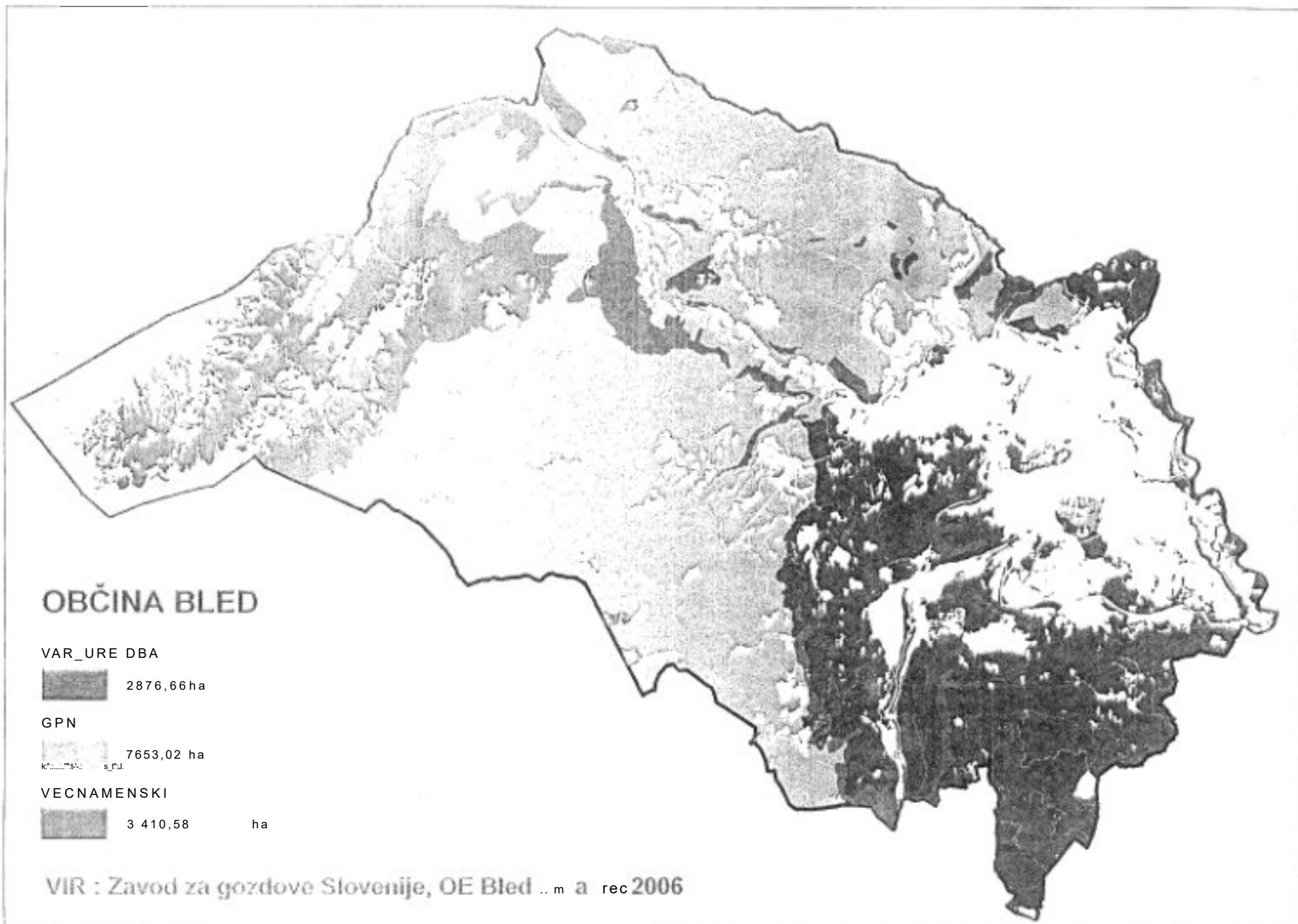
411 arhiv

V vednost:

411 KE Pokljuka

Priloge:

- Varovalni gozdovi (CVAR-UREDBA.shp)
- Gozdovi s posebnim namenom, ukrepi dovoljeni (GPN.shp)
- Večnamenski gozdovi (VECNAMENSKI.shp)
- Meja občine Bled (MEJA OBeINE BL.shp)



OBČINA BLED

VAR_URE DBA
2876,66 ha

GPN
7653,02 ha

VECNAMENSKI
3410,58 ha

VIR : Zavod za gozdove Slovenije, OE Bled, maj 2006



Številka: 35001-516/2008
Datum: 25.3.2009
Datoteka: 35001-516-08-Smernice OPN Bled.doc

Prelito:	09.04.2009	Priloge:	
Številka zadeve:	35001-516/2008	Vred:	
V veljavi:			

Ministrstvo za okolje in prostor, Agencija Republike Slovenije za okolje, izdaja na podlagi drugega odstavka 12. člena Uredbe o organih v sestavi ministrstev (Uradni list RS, št. 58/03, 45/04, 86/04-ZVOP-I, 138/04, 52/05, 82/05, 17/06, 76/06, 132/06, 41/07 in 64/08-ZViS-F), drugega odstavka 47. člena Zakona o prostorskem načrtovanju (Uradni list RS, št. 33/07 in 70/08-ZVO-I B) in 61. člena Zakona o vodah (Uradni list RS, št. 67/02, IIO/02-ZGO-I, 2/04-ZZdl-A, 41/04-ZVO-I in 57/08) naslednje

SMERNICE

s področja upravljanja z vodami
za pripravo občinskega prostorskega načrta občine Bled

Pri pripravi strateškega in izvedbenega dela prostorskih aktov občine Bled, ki bodo podlaga za pripravo projektov za pridobitev gradbenega dovoljenja po predpisih o graditvi objektov, morajo biti s področja upravljanja z vodami upoštevana naslednja obvezna izhodišča in smernice:

I. Obvezna izhodišča:

Na podlagi določil Odloka o strategiji prostorskega razvoja Slovenije (Uradni list RS, št. 76/04, 33/07-ZPNačl1 in 99/07), ki se nanašajo na področje upravljanja z vodami je treba upoštevati naslednja obvezna izhodišča:

1. Vode se izkoriščajo za oskrbne, gospodarske in turistično-rekreacijske namene, pri čemer se zagotavlja njihovo varstvo v smislu trajne ohranitve kemijskega in ekološkega stanja ter krajinskega in ekološkega pomena. V okviru priprave prostorskih aktov se zagotavlja njihovo celovito obravnavo po povodjih in porečjih. Naravne procese, ki lahko ogrožajo poselitev in človekove dejavnosti, se obvezno upoštevajo kot omejitve pri načrtovanju. Na poplavnih, erozijskih in plazovitih območjih se ne načrtujejo prostorskih ureditev oziroma dejavnosti, ki lahko te procese sprožijo. Območja, kjer ni bivališč ali gospodarskih dejavnosti, se prepuščajo naravni dinamiki.
2. Za zagotavljanje ustrezne oskrbe s pitno vodo se varuje vse obstoječe in potencialno pomembne vodne vire in spodbuja varčno in smotrno rabo pitne vode. Zaradi ranljivosti podzemnih voda in vodnih virov, se dejavnosti umešča na območja najmanjše ranljivosti ter s tako tehnološko prilagoditvijo rabe, da se ohranjata tako kvaliteta kot količina podzemnih voda. Poselitev se praviloma načrtuje tam, kjer je možno brez večjih posegov zagotoviti ustrezno oskrbo prebivalcev s pitno vodo. Problem vodooskrbe se prioritarno rešuje na vododeficitarnih območjih, zato se na taka območja umešča samo dejavnosti, ki ne rabijo velike količine vode oz. je večja poraba iz okoljskih, prostorskih, tehnoloških in ekonomskih vidikov upravičena.
3. Med rekreacijska območja na vodah z ustrezno kvaliteto se lahko uvrsti območja, kjer je mogoče urediti dostop brez spreminjanja morfoloških značilnosti voda in kjer rekreacijska raba ni v nasprotju z drugimi kvalitetami krajine.

V skladu z določbami Uredbe o prostorskem redu Slovenije (Uradni list RS, št. J22/04, 33/07-ZPNačrt in 99/07) se območja vodnih zemljišč natančneje prikažejo v prostorskem redu občine, oz. občinskem prostorskem načrtu. Kot podrobnejša namenska raba se lahko prikažejo površine vodnih zemljišč in površine vodne infrastrukture. Pri načrtovanju prostorskih ureditev in dejavnosti na območju vodnih zemljišč je treba upoštevati naslednje:

4. Prostorske ureditve in dejavnosti, ki niso vezane na vodo, je treba umeščati izven območij, kjer je voda stalno ali občasno prisotna, ter v ustreznem odmiku, tako da se na priobalnem zemljišču ohranjata nepozidanost in javna dostopnost.
5. Z ureditvami se ne sme povzročati poslabšanje stanja voda in vodnega režim, oziroma se morajo zagotoviti izravnavni ukrepi.
6. Potrebno je ohranjati retenzijske sposobnosti območij in zagotavljati njihovo ponovno vzpostavitev, če je to mogoče. Kadar je izkazan javni interes, je spreminjanje obsega retenzijskih površin ali vodnega režima možno le ob ustrezni nadomestitvi teh površin in izvedbi izravnalnih ukrepov, ki zagotavljajo, da se ne poslabšujeta vodni režimi in stanje voda.
7. Premostitve voda in gradnje na vodnem ter priobalnem zemljišču načrtujejo tako, da je zagotovljena poplavna varnost in da se ne poslabšujeta stanje voda in vodni režim.

Določila Odloka in Uredbe naj se odražajo v tekstualnem in kartografskem delu odloka o občinskem prostorskem aktu.

n . Smernice :

Za pripravo prostorskih aktov občine je potrebno upoštevati naslednja smernice, ki izhajajo iz Zakona o vodah (Uradni list RS, št. 67/02, I JOI02-ZG04-ZZdrl-A, 41/04-ZVO- I in 57/08 v nadaljevanju ZV-1):

- J. Pri pripravi prostorskih aktov je potrebno upoštevati določila tretjega odstavka 20J. člena ZV-1, da se morajo prostorski akti države ali lokalne skupnosti, ki na vodnem ali priobalnem zemljišču omogočajo izvedbo posegov, ki so po 37. členu ZV-I prepovedani, uskladiti z določbo tega člena v šestih mesecih od uveljavitve ZV-I. Navedeno pomeni, da je vse obstoječe ureditve, ki bodo kot take prenesene v osnutke Občinskega prostorskega načrta (OPN), potrebno uskladiti z veljavnim ZV-J.

2. Zemljišče, na katerem je celinska voda trajno ali občasno prisotna in se zato oblikujejo posebne hidrološke, geomorfološke in biološke razmere, ki določajo vodni in obvodni ekosistem, je vodno zemljišče celinskih voda Cv nadaljnem besedilu: vodno zemljišče). Vodno zemljišče tekočih voda obsega osnovno strugo tekočih voda, vključno z bregom, do izrazite geomorfološke spremembe. Vodno zemljišče stoječih voda obsega dno stoječih voda, vključno z bregom, do najvišjega zabeleženega vodostaja. Za vodno zemljišče se štejejo tudi opuščene struge in prodišča, ki jih voda občasno še poplavlja, močvil:ia in zemljišče, ki ga je poplavlila voda zaradi posega v prostor. Zemljišče, ki neposredno meji na vodno zemljišče, je priobalno zemljišče celinskih voda. Zunanja meja priobalnih zemljišč sega na vodah 1. reda 15 metrov od meje vodnega zemljišča, zunaj območij naselij pa najmanj 40 metrov od meje vodnega zemljišča, na vodah 2. reda pa 5 metrov od meje vodnega zemljišča. Priobalna zemljišča so tudi vsa zemljišča med visokovodnimi nasipi.

Površinske vode se po pomenu, ki ga imajo za upravljanje voda, razvrstijo v 1. in 2. red. Na območju Občine Bled sodijo med vodotoke 1. reda Blejsko jezero, Sava Dolinka in Sava Bohinjka, vsi ostali vodotoki pa sodijo med vodotoke 2. reda.

3. Na vodnem in priobalnem zemljišču ni dovoljeno posegati v prostor, razen za izjeme, ki jih določa 37. člen ZV-I :

- gradnjo objektov javne infrastrukture, komunalne in druge infrastrukture ter komunalnih priključkov na javno infrastrukturo,
- gradnjo objektov grajenega javnega dobra po tem ali drugih zakonih,
- ukrepe, ki se nanašajo na izboljšanje hidromorfoloških in bioloških lastnosti površinskih voda,
- ukrepe, ki se nanašajo na ohranjanje narave,
- gradnjo objektov, potrebnih za rabo voda, ki jih je za izvajanje vodne pravice nujno zgraditi na vodnem oziroma priobalnem zemljišču (npr. objekt za zajem ali izpust vode), zagotovitev varnosti plovbe in zagotovitev varstva pred utopitvami v naravnih kopališčih,
- gradnjo objektov, namenjenih varstvu voda pred onesnaženjem,
- gradnjo objektov, namenjenih obrambi države, zaščiti in reševanju ljudi, živali in premoženja ter izvajanju nalog policije.

Za obstoječe objekte in naprave, ki se nahajajo na vodnem ali priobalnem zemljišču, skladno z 201. členom ZV-1, velja, da je na teh objektih in napravah mogoča rekonstrukcija, sprememba namembnosti ali nadomestna gradnja, če:

- se s tem ne povečuje poplavna ali erozijska nevarnost ali ogroženost,
- se s tem ne poslabšuje stanja voda,
- je omogočeno izvajanje javnih služb,
- se s tem ne ovira obstoječe posebne rabe voda,
- to ni v nasprotju s cilji upravljanja z vodami in
- se z rekonstrukcijo ali nadomestno gradnjo oddaljenost do meje vodnega zemljišča ne zmanjšuje.

4. Pri prostorskem načrtovanju je potrebno upoštevati določbe 84. člena in 68. člena ZV-1, po katerih sOna vodnem in priobalnem zemljišču prepovedane dejavnosti in posegi v prostor, ki bi lahko:
 - ogrožali stabilnost vodnih in priobalnih zemljišč,
 - zmanjševali varnost pred škodljivim delovanjem voda,
 - ovirali normalen pretok vode, plavin in plavja,
 - onemogočili obstoj in razmnoževanje vodnih in obvodnih organizmov.

Na vodno in priobalno zemljišče je prepovedano:

- odlagati in pretovajati nevarne snovi v trdni, tekoči ali plinasti obliki,
- odlaganje ali pretovaljanje odkopanih ali odpadnih materialov ali drugih podobnih snovi,
- odlaganje odpadkov.

5. Vodno telo podzemne vode je pomemben in razpoznaven del podzemne vode znotraj enega ali več vodonosnikov. Vodonosnik je plast ali več plasti kamenin ali drugih geoloških plasti pod površjem tal in dovolj velike poroznosti in prepustnosti, ki omogočata znatnejši tok podzemne vode ali odvzem znatnejših količin podzemne vode. Zaradi ohranitve ali doseganja dobrega stanja voda ali njihovega dobrega ekološkega potenciala so določena vodna telesa podzemnih voda. Zaradi zagotavljanja varstva voda, vodnih in obvodnih ekosistemov je na podlagi 64. člena ZV-1 prepovedano neposredno odvajanje odpadnih voda v podzemne vode. Posredno odvajanje odpadnih voda ter oddajanje toplote v podzemne vode in odvzem toplote iz podzemnih voda je dovoljen samo na način in pod pogoji, ki jih določa ZV-1 in predpisi na področju varstva okolja. Odvajanje odpadnih voda v naravna jezera, ribnike, mlake in druge naravne vodne zbiralnike, ki imajo stalen ali občasni pretok ali odtok celinskih ali podzemnih voda, in v vodne zbiralnike, ki so nastali zaradi odvzema ali izkoriščanja mineralnih surovin ali drugih podobnih posegov in so v stiku s podzemno vodo, je prepovedano. V naravnih jezerih, ribnikih, mlakah in drugih naravnih vodnih zbiralnikih, ki imajo stalen ali občasen pritok ali odtok celinskih ali podzemnih voda, je prepovedana takšna raba voda, ki bi lahko poslabšala njihovo ekološko ali kemijsko stanje. Navedeno je potrebno upoštevati pri zasnovi posameznih dejavnosti.
6. Območja z omejitvami za razvoj oz. območja za potrebe varstva pred naravnimi tveganji ali drugimi nesrečami so po predpisih o vodah vodovarstvena območja, območja kopalnih voda, poplavna, erozijska, plazljiva in plazovita območja. V občinskem prostorskem načrtu se kot območja

namenske rabe prikažejo območja za potrebe varstva pred naravnimi in drugimi nesrečami. Pri načrtovanju je potrebno upoštevati:

- prostorski razvoj na vseh, zlasti pa na ogroženih in varstvenih območjih po predpisih o vodah, je treba načrtovati v skladu z omejitvami zaradi naravnih in drugih nesreč ter varstva voda;
 - na ogroženih območjih je treba omogočiti varne žiljenjske razmere s sanacijo žarišč naravnih procesov in z omejevanjem razvoja, sorazmerno s stopnjo nevarnosti naravnih procesov, ki lahko ogrožijo človekovo življenje ali njegove materialne dobrine;
 - območja, kjer ni bivališč ali ekonomsko učinkovitih gospodarskih dejavnosti, se prepuščajo naravni dinamiki. V ogroženih območjih se ne načrtuje nove poselitve, infrastrukture oziroma dejavnosti ali prostorskih ureditev, ki bi lahko s svojim delovanjem povzročile naravne nesreče ali povečale ogroženost prostora.
7. Pri pripravi občinskega prostorskega načrta je potrebno upoštevati varstvena območja po ZV-I, in sicer:
- vodovarstvena območja,
 - območja kopalnih voda, določenih v Uredbi o upravljanju kakovosti kopalnih voda (Uradni list RS, št. 25/08).
8. Vodovarstvena območja so določena z namenom, da se zavaruje vodno telo, ki se uporablja za odvzem ali je namenjeno za javno oskrbo s pitno vodo, pred onesnaževanjem ali drugimi vrstami obremenjevanja, ki bi lahko vplivalo na zdravstveno ustreznost voda ali njeno količino (74. člen ZV-1). Za vsa območja, ki se nahajajo na vodovarstvenem območju zajetij pitne vode, je treba pri načrtovanju dosledno upoštevati Pravilnik o kriterijih za določitev vodovarstvenega območja (Uradni list RS, št. 64/04 in 5106) ter omejitve in pogoje iz veljavnega predpisa.
9. Sestavni del občinskega prostorskega načrta mora biti prikaz:
- poplavnih območij,
 - vodovarstvenih območij,
 - erozijskih območij,
 - plazljivih in
 - plazovitih območij.
10. Za poplavna območja se določijo vodna, priobalna in druga zemljišča, kjer se voda zaradi naravnih dejavnikov občasno prelije izven vodnega zemljišča. Na takem območju so v skladu z 86. členom Zakona o vodah prepovedane vse dejavnosti in vsi posegi v prostor, ki imajo lahko ob poplavi škodljiv vpliv na vode, vodna in priobalna zemljišča ali povečujejo poplavno ogroženost območja, razen posegov, ki so namenjeni varstvu pred škodljivim delovanjem voda.
11. Poplavna območja morajo biti prikazana v prostorskem aktu občine, območja namenske rabe pa usklajena z omejitvami iz predhodne točke ter pogoji in omejitvami iz Uredbe o pogojih in omejitvah za izvajanje dejavnosti in posegov v prostor na območjih, ogroženih zaradi poplav in z njimi povezane erozije celinskih voda in mOlja (Uradni list RS, št. 89/08). Ohraniti je potrebno obstoječe retenzijske površine, vse ureditve pa načrtovati tako, da se poplavna varnost ne bo poslabšala.
12. Za plazljivo območje je v skladu z 88. členom ZV-I določiti zemljišča, kjer je zaradi pojava vode in geološke sestave tal ogrožena stabilnost zemeljskih ali hribinskih sestojev. Na plazljivem območju lastnik zemljišča ali drug posestnik ne sme posegati v zemljišče tako, da bi se zaradi tega sproščalo gibanje hribin ali bi se drugače ogrozila stabilnost zemljišča. Na tem območju je prepovedano:
- zadrževanje voda, predvsem z gradnjo teras, in drugi posegi, ki bi lahko pospešili zamakanje zemljišč,
 - poseganje, ki bi lahko povzročilo dodatno zamakanje zemljišča in dvig podzemne vode,
 - izvajati zemeljska dela, ki dodatno obremenjujejo zemljišče ali razbremenjujejo podnožje zemljišča,

- krčenje in večja obnova gozdnih sestojev ter grmovne vegetacije, ki pospešuje plazenje zemljišč.
13. Za erozijska območja se določijo zemljišča, ki so stalno ali občasno pod vplivom površinske, globinske in bočne erozije vode. Na erozijskem območju je v skladu z 87. členom ZV-I prepovedano:
- poseganje v prostor na način, ki pospešuje erozijo in oblikovanje hudournikov,
 - ogoljevanje površin,
 - krčenje tistih gozdnih sestojev, ki preprečujejo plazenje zemljišč in snežne odeje, uravnavajo odtočne razmere ali kako drugače varujejo nižje ležeča območja pred škodljivimi vplivi erozije,
 - zasipavanje izvirov,
 - nenadzorovano zbiranje ali odvajanje zbranih voda po erozivnih ali plazljivih zemljiščih,
 - omejevanje pretoka hudourniških voda, pospeševanje erozijske moči voda in slabšanje ravnovesnih razmer,
 - odlaganje ali skladiščenje lesa in drugih materialov,
 - zasipavanje z odkopnim ali odpadnim materialom,
 - odvzemanje naplavin z dna in brežin, razen zaradi zagotavljanja pretočne sposobnosti hudourniške struge,
 - vlačenje lesa.
14. Za plazovito območje se določijo zemljišča, kjer redno prihaja do pojava snežnih plazov ali pa obstaja velika nevarnost, da se pojavijo. Na plazovitih območjih je prepovedano krčenje gozdov, izravnavanje terena ter preusmerjanje snežnih plazov iz ustaljenih naravnih poti na porasla, labiina ali drugače ogrožena zemljišča.
- IS. V skladu s 65. členom ZV-I je na priobalnih zemljiščih prepovedano gnojenje in uporaba sredstev za varstvo rastlin.
16. Odvajanje in čiščenje komunalnih in padavinskih odpadnih voda mora biti usklajeno z ZV-I predpisi s področja varstva okolja:
- Uredbo o emisiji snovi in toplote pri odvajanju odpadnih vod v vode in javno kanalizacijo (Uradni list RS, št. 47/05 in 45/07) in
 - Pravilnikom o nalogah, ki se izvajajo v okviru obvezne občinske gospodarske javne službe odvajanja in čiščenja komunalne in padavinske odpadne vode (Uradni list RS, št. 109/07 in 33/08).
17. Odvajanje padavinskih voda na območju urejanja je potrebno predvideti v skladu z 92. členom ZV-1, in sicer na tak način, da bo v čim večji možni meri zmanjšan hipni odtok z urbanih površin, kar pomeni, da je potrebno predvideti zadrževanje padavinskih voda pred iztokom v površinske odvodnike (zatravitev, travne plošče, morebitni suhi zadrževalniki...). Za varstvo pred škodljivim delovanjem padavinskih voda v ureditvenih območjih naselij skrbi lokalna skupnost.
18. Za vsako rabo vodnega dobra, ki presega meje splošne rabe, za rabo naplavin ali podzemnih voda je treba pridobiti vodno pravico na podlagi vodnega dovoljenja ali koncesije v skladu z določbami ZV-1. Pri oblikovanju strategije prostorskega razvoja in prostorskih ureditev je potrebno upoštevati že podeljene, veljavne vodne pravice, ki jih je izdal naslovni organ oz. vlada.
- III. Usmotritveza posamerna območja osnovne namenske rabe
19. Načrtovanje novih prostorskih ureditev v Občinskem prostorskem načrtu Občine Bled na območjih poplav, kjer že obstajajo elementi ogroženosti je, kot izjema, možno samo v primeru, da se predhodno preveri poplavno ogroženost in nevarnost območij na podlagi Pravilnika o

metodologiji za določanje območij, ogroženih zaradi poplav in z njimi povezane erozije celinskih voda in mOlja, ter o načinu razvrščanja zemljišč v razrede ogroženosti (Uradni list RS, št. 60107).

20. V predmetnem predlogu Občinskega prostorskega načrta so predvidene ureditve površin za oddih, rekreacijo in šport (kamp v Bohinjski Beli, plezališče pri Bodeščah, postajališča za rafting, ...) in površine za potrebe obrambe, ki delno segajo na poplavno območje Save Bohinjke in poplavno območje Save Dolinke. 2. odstavek 86. člena ZV-1 navaja, da so na poplavnih območjih prepovedane vse dejavnosti in vsi posegi v prostor, ki imajo lahko ob poplavi škodljiv vpliv na vodo, vodna in priobalna zemljišča ali povečujejo poplavno ogroženost območja, razen posegov, ki so namenjeni varstvu pred škodljivim delovanjem voda. Pri načrtovanju omenjenih posegov v prostor je potrebno upoštevati Uredbo o pogojih in omejitvah za izvajanje dejavnosti in posegov v prostor na območjih ogroženih zaradi poplav in z njimi povezane erozije celinskih voda in mOlja (Uradni list RS, št. 89108), kakor tudi druga določila navedena v teh smernicah glede posegov na vodna in priobalna zemljišča.
21. Na območju med Radovno in Blejskim jezerom je Republika Slovenija, z namenom, da se poveča naravna pretočnost jezera in da se jezero prezrači, zgradila sistem dovoda sveže vode iz Radovne v Blejsko jezero. Kasneje je bil, kot sanacijski ukrep, dograjen še sistem natege iz jezera v Savo Bohinjko. Navedeni sanacijski sistem Blejskega jezera je uvrščen na Seznam obstoječe vodne infrastrukture (Uradni list RS, št. 96/06), zato je treba v projektni dokumentaciji pas priobalnega zemljišča (5 m) v območju ureditve označiti in kotirati. Dosledno je treba upoštevati Pravilnik o podrobnejšem načinu določanja meje vodnega zemljišča tekočih voda (Uradni list RS, št. 129/06).
22. Zunanjo mejo priobalnega zemljišča Blejskega jezera natančno določa Uredba o določitvi zunanje meje priobalnega zemljišča Blejskega jezera (Uradni list RS, št. 78/06), kar je treba pri načrtovanju posegov v prostor dosledno upoštevati ter natančno definirati namensko rabo v priobalnem pasu jezera.
23. Za vodni promet (za gospodarske, turistične in športno-rekreativne namene) po Blejskem jezeru je treba določiti plovni režim upoštevajoč veljavno zakonodajo za plovbo po celinskih vodah ter definirati vstopno-izstopna mesta in pristanišča (priveze, ...).
24. Pri načrtovanju poteka trase javne infrastrukture je potrebno predvideti čim manjše število prečkanj vodotokov. Na delih kjer trasa poteka vzporedno z vodotokom naj le-ta ne posega na priobalno zemljišče, manjši odmiki so dopustni le izjemoma, na krajših odsekih, kjer so prostorske možnosti omejene vendar na tak način, da ne bo poslabšana obstoječe stabilnosti brežin vodotokov.
25. Pri načrtovanju odvajanja in čiščenja komunalnih odpadnih in padavinskih voda na stanovanjskih, proizvodnih in območjih družbene infrastrukture mora le-to biti načrtovano v skladu z ZV-1 in predpisi s področja varstva okolja.
26. V okviru priprave občinskega prostorskega načrta občine Bled je treba predvideti načine odvajanja padavinskih, padavinskih odpadnih in zalednih voda. Preveriti je treba pretočno sposobnost obstoječih odvodnikov. Načrtovanje odvajanja padavinskih voda v odvodnike mora izhajati iz analize odtočnih razmer, ki mora vsebovati hidravlični izračun odtočnih razmer, kot posledico povečanja prispevnih površin zaradi načrtovane pozidave in spremembe odtočnih koeficientov, pri čemer je treba vključiti vse novo predvidene pozidane površine za celotno območje. Upoštevati je tudi vpliv dodatnih količin na poplavno varnost dolvodno.
27. Pri načrtovanju izgradnje komunalnih čistilnih naprav je potrebno izdelati tudi hidrološko-hidravlično analizo prevodnosti konkretnega vodotoka glede na predvideno odvajanje očiščenih odpadnih voda v vodotok. Pri navedeni analizi je potrebno upoštevati maksimalne in minimalnih pretoke ter srednji nizki pretok vodotoka na eni strani ter maksimalno količino očiščenih odpadnih voda na iztoku. S predvidenim odvajanjem očiščenih odpadnih voda v vodotok ne smejo biti

poslabšane odtočne razmere na dolvodnem zemljišču, oz. ne sme biti povečana poplavna ogroženost v vplivnem območju. Za zagotavljanje neškodljivega odvajanja očiščenih odpadnih voda v vodotok je, po potrebi, pred iztokom potrebno predvideti zadrževaini bazen ustreznih dimenzij.

28. Odvajanje padavinskih voda iz večjih ureditvenih območij je treba predvideti v skladu z 92. čl. ZV-I in sicer, na tak način, da bo v čim večji možni meri zmanjšan hipni odtok padavinskih voda z urbanih površin, kar pomeni, da je potrebno predvideti zadrževanje padavinskih voda pred iztokom v površinske odvodnike (zatravitev, travne plošče, zadrževaini bazeni, suhi zadrževainiki ...). Število načrtovanih iztokov v vodotok naj bo optimalno.
29. Projektna rešitev odvajanja in čiščenja padavinskih odpadnih voda z javnih cest mora biti usklajena z Uredbo o emisiji snovi pri odvajanju padavinske vode z javnih cest (Uradni list RS, št. 47/05) in Uredbo o emisiji snovi in toplote pri odvajanju odpadnih voda v vode in javno kanalizacijo (Uradni list RS, št. 47/05 in 45/07).
30. Tehnološke odpadne voda iz objektov in naprav morajo pred iztokom biti očiščene do predpisane stopnje.
31. Pri prostorskem načrtovanju je potrebno upoštevati že podeljene vodne pravice, ki so bile pridobljene po 119. členu ZV-I na območju občine.
32. Pri prostorskem načrtovanju je potrebno upoštevati obstoječe objekte merske mreže za monitoring podzemnih voda na način, da:
 - ni predvidena kakršnakoli gradnja v minimalno 5m radiju od objekta merske mreže,
 - ne bodo povzročeni vplivi na gladino in kakovost podzemnih voda,
 - se v bližini merskega objekta ne spremenijo infiltracijske lastnosti tal z asfaltiranjem, polaganjem betonskih plošče ali drugače,
 - bo odvodnjavanje v bližini objekta merske mreže urejeno tako, da ni možno zatekanje,
 - je zagotovljen neoviran dostop do objekta merske mreže.

VI. Splošne smeritve za pripravo projektov za pridobitev gradbenega dovoljenja po predpisih o graditvi objektov

33. Za vsak poseg, ki bi lahko trajno ali začasno vplival na vodni režim ali stanje voda, je potrebno v skladu s ISO. členom ZV-1 pridobiti vodno soglasje, ki ga izda naslovni organ.

Vodno soglasje je potrebno pridobiti za:

- poseg na vodnem in priobainem zemljišču,
- poseg, ki je potreben za izvajanje javnih služb po ZV-I,
- poseg, ki je potreben za izvajanje vodne pravice,
- poseg na varstvenih in ogroženih območjih,
- poseg zaradi odvajanja odpadnih voda,
- poseg, kjer lahko pride do vpliva na podzemne vode, zlasti bogatenje vodonosnika ali vračanja vode v vodonosnik,
- hidromelioracije in druge kmetijske operacije, gozdarsko delo, rudarsko delo ali drug poseg, zaradi katerega lahko pride do vpliva na vodni režim.

34. Pri izdelavi projekta za pridobitev gradbenega dovoljenja za gradnjo zahtevnih in manj zahtevnih objektov in pri vlogi za pridobitev vodnega soglasja za gradnjo enostavnih objektov, če gre za gradnjo na vodovarstvenem območju, je potrebno dosledno upoštevati Pravilnik o gradnjah na vodovarstvenih območjih, ki se lahko izvedejo samo na podlagi vodnega soglasja in o dokumentaciji, ki je potrebna za pridobitev vodnega soglasja (Uradni list RS št. 62/04).

35. Za odvzem vode je treba pridobiti vodno pravico za rabo vode v skladu s 125. členom (vodno dovoljenje), oz. 136. člen (koncesija) ZV-J. Če gre za rabo vode po 125. členu ZV- I , oz. 118. členu ZV-I, izda vodno dovoljenje naslovni organ na podlagi posebne vloge. Pri tem je potrebno upoštevati tudi 115. člen I (Zaizskave podzemnih voda). Vodno dovoljenje je treba pridobiti pred pridobitvijo vodnega soglasja. 118. člen ZV- določa, da pravna ali fizična oseba, ki pri opravljanju svoje dejavnosti potrebuje vodo kot prevladujočo sestavino za opravljanje svoje dejavnosti, jo lahko odvzema iz objektov in naprav, namenjenih oskrbi s pitno vodo, le v primeru, če bi bil njen odvzem iz drugih vodnih virov, ki niso primerni za oskrbo s pitno vodo, povezan z nesorazmerno visokimi stroški, pa to dopušča izdatnost vodnega vira in zaradi tega ni ogrožena oskrba s pitno vodo. izda vodno dovoljenje naslovni organ na podlagi posebne vloge. Vodno dovoljenje je treba pridobiti pred pridobitvijo vodnega soglasja. Če gre za rabo vode po 136. členu ZV-1, odloča o podelitvi koncesije Vlada RS, na podlagi pobude zainteresiranega, ki se naslovi na Vlado RS. Odločbo o izbiri koncesionmja je treba pridobiti pred pridobitvijo vodnega soglasja.

36. Investitor mora skleniti pogodbo o ustanovitvi služnosti po določilih Stvarnopravnega zakonika (Uradni list RS, št. 87/2002 v nadaljevanju SPZ) za dovoljene gradnje po 37. členu ZV- I , preko vodnega in priobalnega zemljišča, če je lastnik zemljišča RS. Pogodba služi kot dokazilo o pravici graditi na vodnem in priobalnem zemljišču, ki je v lasti države, v skladu z ZV- in jo je treba skleniti z naslovnim organom pred pridobitvijo vodnega soglasja.

Navedene pogodbe ni potrebno skleniti v primeru, če je za obravnavani objekt že podeljena vodna pravica z vodnim dovoljenjem ali koncesijo ali če je investitor Republika Slovenija kot pravna oseba, oz. v njenem imenu upravni organi in organi v sestavi le-teh.

37. Investitor mora skleniti pogodbo o ustanovitvi stavbne pravice po določilih SPZ v primerih uporabe vodne infrastrukture za druge namene po 48. členu ZV-1, kadar se na vodni infrastrukturi zgradi objekt v lasti tretje osebe. Pogodba služi kot dokazilo o pravici graditi na vodnem in priobalnem zemljišču, ki je v lasti države, v skladu z ZV-1 in jo je treba skleniti z naslovnim organom pred pridobitvijo vodnega soglasja.

Navedene pogodbe ni potrebno skleniti v primeru, če je investitor Republika Slovenija kot pravna oseba, oz. v njenem imenu upravni organi in organi v sestavi le-teh.

V, Priporočilo

- I. Strokovne podlage s področja urejanja voda (trenutno razpoložljive) so dostopne na spletnih straneh ARSO v Atlasu okolja na naslovu <http://gis.arso.gov.si/atlasokolja/>, ki omogoča brezplačen pregled in prenos metapodatkov.

o b r a z i o ž i t e v

Ministrstvo za okolje in prostor, Direktorat za prostor, Dunajska 21, 1000 Ljubljana, je z vlogo št. 35016-75/2008 z dne 12.9.2008, prejeto dne 16.9.2008, pozval naslovni organ da, kot nosilec urejanja prostora poda smernice iz svoje pristojnosti v roku 30 dni za pripravo Občinskega prostorskega načrta občine Bled.

V vlogi je bila podana povezava do strežnika vlagatelja na katerem je bilo gradivo za pripravo smernic za predmetni občinski prostorski načrt, ki je vseboval:

I. Tekstualni del:

- Osnutek Občinskega prostorskega načrta Občine Bled, št. naloge 6567, avgust 2008, izdelal LUZ Ljubljanski urbanistični zavod d.d., Verovškova 64, 1000 Ljubljana,
- Osnutek Občinskega prostorskega načrta, obrazložitev načrtovanih prostorskih ureditev k namenski rabi, št. naloge 6567, avgust 2008, izdelal LUZ Ljubljanski urbanistični zavod d.d., Verovškova 64, 1000 Ljubljana,
- Osnutek Urbanističnega načrta Bled, št. naloge 6566, avgust 2008, izdelal LUZ Ljubljanski urbanistični zavod d.d., Verovškova 64, 1000 Ljubljana,
- Osnutek Urbanističnega načrta Ribno, Bodešče, Koritno, Selo, št. naloge 6566, avgust 2008, izdelal LUZ Ljubljanski urbanistični zavod d.d., Verovškova 64, 1000 Ljubljana,
- Osnutek Urbanističnega načrta Bohinjska Bela, št. naloge 6566, avgust 2008, izdelal LUZ Ljubljanski urbanistični zavod d.d., Verovškova 64, 1000 Ljubljana,
- Osnutek Urbanističnega načrta Zasip, št. naloge 6566, avgust 2008, izdelal LUZ Ljubljanski urbanistični zavod d.d., Verovškova 64, 1000 Ljubljana.

2. Kartografski del, ki gaje izdelal LUZ Ljubljanski urbanistični zavod d.d., Verovškova 64, 1000 Ljubljana.

Zakon o prostorskem načrtovanju (ZPNačrt, Uradni list RS, št. 33/07 in 70/08-ZVO-IB) v 30. členu določa, da nosilci urejanja prostora, ki so določeni v sklepu vlade o pripravi prostorskega načrta, določijo smernice za načrtovanje, ki jih mora pripravljavec prostorskega akta upoštevati pri njegovi pripravi. ZV-1 v 3. točki 61. člena določa, da pripravljavec prostorskih aktov in sektorskih načrtov mora v postopku njihove priprave izbrati rabe, ki so v skladu z možnimi rabami in upoštevati omejitve ali pogoje iz 3. točke drugega odstavka 55. člena tega zakona. V 5. točki 61. člena istega zakona je določeno, da mora pripravljavec prostorskih aktov pridobiti soglasje k osnutku prostorskega akta. Po določilih drugega odstavka 12. člena Uredbe o organih v sestavi ministrstev (Uradni list RS, št. 58/03, 45/04, 86/04-ZVOP-I, 138/04, 52/05, 82/05, 17/06, 76/06, 132/06, 41/07 in 64/08-ZViS-F) izda smernice s področja upravljanja z vodami Agencija RS za okolje, organ v sestavi Ministrstva za okolje in prostor.

Občina Bled leži na skrajnem severozahodnem delu Ljubljanske kotline. Meri 72,29 km² in ima 7.987 prebivalcev, ki živijo v 10 naseljih in več zaselkih. Občinsko središče je mesto Bled, ki leži na vzhodni strani Blejskega jezera. Značilnost mesta Bled so obsežne naravne površine in znamenitosti znotraj urbaniziranega območja.

Občina je prepredena s številnimi vodotoki in hudourniki, Sava Bohinjka, Sava Dolinka, Radovna, lezernica, Grabnarica, Belica, Suha, Rečica in drugi vodotoki. Sava Bohinjka in Sava Dolinka s svojima dolinama soustvarjata identiteto prostora v občini. Območja ob Savi Bohinjki med krajema Obrne in Ribno so poplavno ogrožena.

Na področju upravljanja z vodami se glavni načrtovani ukrepi in usmeritve, ki so vključeni v občinski prostorski načrt občine, nanašajo na:


- sanacijo virov onesnaženja Blejskega jezera, le-ti vključujejo ureditev celotnega prispevnega območja jezera (ureditev obale jezera, ureditev kopaljšč,,,),
- ukrepe v celotnem prispevnem območju vodotoka Radovne s pritoki,
- sanacijo kanalizacijskega sistema okoli jezera in v zaledju,
- varovanje podzemne vode in
- zagotavljanje dolgoročnih in trajnih protierozijskih ukrepov.

Prav tako se nanašajo ti ukrepi na vzdrževanje in izboljševanje stanja že izvedenih sanacijskih ukrepov Blejskega jezera z dovodnim sistemom sveže vode iz Radovne in natege iz jezera v Savo Bohinjko.

V občini Bled pokrivajo erozijska območja z zahtevnejšimi protierozijskimi ukrepi večji del Triglavskega narodnega parka (razen Mežakle), zahodni del jezerske sklade in celotni južni del (Jelovica). Erozijska območja z običajnimi protierozijskimi ukrepi so na skrajnem jugovzhodnem delu občine.

Smernice za načrtovanje so strokovne zahteve pri pripravi prostorskega akta. 1'0 predloga Občinskega prostorskega načrta za občino Bled jc potrebno dokončno gradivo skupaj z grafičnimi prilogami, izdelano skl adno s podanimi smernicami, posredovati nas organu v pregled in pridobitev mnenja. Mnenje bo lahko pozitivno le v prime smernice v predlogu prostorskega načrta v celoti upoštewane.

Pripravila: ,
Karmen PE ELIN, univ.dipl.inž.les.
Po dsekretarka



Stanka KOREN, univ.dipl.inž.grad.
Direktorica
Urada za upravljanje z vodami

Vročiti:

- MOP, Direktorat za prostor, Dunajska 21, 1000 Ljubljana, osebno,
- Občina Bled, Cesta svobode 13, 4260 Bled,
- MOP, ARSO, Sektor za porečje reke Save, Oddelek območja zgornje Save, Ulica Mirka Vadnova 5, 4000 Kranj, na elektronski naslov.





Številka: 35001-516/2008
Datum: 23.1.2009
Datoteka: 35001-516-08-Zahtevek za dopolnitev vloge

OBČINA BLED

LUZ, Ljubljanski urbanistični zavod, d.d.
Verovškova 64
1000 Ljubljana

Prejeto: 27. 01. 2009	Sg. znak: 8 Priloge: /
Številka Zadnje: 3505-3/08-57	Vredn.: /
Vredn.: /	

Zadeva: ZAHTEVAK ZA DOPOLNITEV VLOGE

Z vlogo z dne 16.9.2008 ste zaprosili MOP ARSO, Vojkova cesta 1b, 1000 Ljubljana za izdajo smernic pristojnim nosilcem urejanja prostora v postopku priprave OPN Bled. Vloga je bila s Direktorata za prostor, posredovana naslovnemu organu v obravnavo.

V vlogi je bila podana povezava do spletnega strežnika, na katerem je gradivo za pripravo smernic predmetni občinski prostorski načrt.

Ob pregledu gradiva, ki vsebuje 130 strani tekstualnega dela in kartografske priloge, je bilo ugotovljeno da v gradivu niso natančno opredeljeni predvideni posegi oz. ureditve, ravno tako ni točno definirana njihova lokacija (s katastrsko občino in št. parcele) iz katere bi bilo razvidno ali bodo novo predvideni posegi vplivali na vode in vodni režim, posegali na vodna in priobalna zemljišča ter ogrožena območja. Ravno tako v grafičnem delu OPN-ja niso določena območja za varstvo pred naravnimi nesrečami, kot zahteva II. čl. Pravilnika o vsebini, obliki in načinu priprave prostorskega načrta ter pogojih za določitev območij sanacij razpršene gradnje in območij za razvoj in širitev naselij (Uradni list RS, 99/2008). Tako je treba vlogo dopolniti z natančno opredelitvijo predvidenih ureditev definirati njihovo lokacijo. Grafične prikaze je treba dopolniti s prikazom območij za varstvo pred naravnimi in drugimi nesrečami (poplavna območja, erozijsko ogrožena območja, ...).

Prosimo vas, da do 9.2.2009 vašo vlogo dopolnite z zgoraj navedeno dokumentacijo. V primeru izdaja smernic s stališča vpliva predvidene gradnje na stanje voda in vodni režim, ne bo mogoča, ker na podlagi podanih podatkov v vlogi, ni mogoče ocenjevati vpliva predvidenega posega na vode in vodni režim. V primeru, da do predvidenega roka vloge ne bi uspeli dopolniti, lahko podaljšanje roka za dopolnitev.

Pri dopolnitvi vloge se obvezno sklicujte na našo številko zadeve 35001-516/08.

Lepo pozdravljeni!

Karmen Pečelin, univ. dipl. inž. les.

Podpis: Karmen Pečelin

Vročiti:

- naslovu, osebno,
- Občina Bled, Cesta svobode 13, 4260 Bled,
- MOP, Direktorat za prostor, Dunajska 21, 1000 Ljubljana, na elektronski naslov,



Zavod Republike Slovenije
za varstvo narave

Dunajska cesta 22, 1000 Ljubljana

Številka: 2-III-438/5-0-08/MB
Datum: 10.10. 2008

0 OBČINA BLED

Občina Bled
Cesta svobode 13
4260 Bled

Pref0:o: 16.10. 200a	Sig. Znak: <input checked="" type="checkbox"/>
	Pril09c:
Številka zadeve: 3405-3/2008-21	Vred.:
"\XIII± l:	

ZADEVA: Naravovarstvene smernice za Občinski prostorski načrt za občino Bled

Na osnovi vloge MOP, Direktorata za prostor št. 35016-75/2008 z dne 12.09. 2008, prejete dne 16.09. 2008, izdajamo v skladu s 97. in 98. členom Zakona o ohranjanju narave (Uradni list RS, št. 96/01-UPB2) naravovarstvene smernice za Občinski prostorski načrt za občino Bled.

Pri pripravi smernic smo upoštevali gradivo Osnutek Občinskega prostorskega načrta za območje občine Bled, ki je bilo objavljeno na naslovu <http://mop.user@mop-izmenjava.gov.si/prenos/> in vsebuje:

1. Osnutek OPN: Prikaz stanja občine Bled, Besediini del strateškega dela OPN, Besediini del konceptualnih delov za naselja, za katera so izdelani urbanistični načrti,
2. Obrazložitev in dokumentiranje razvojnih potreb občine -tekstualni in grafični del,
3. Digitalni podatki v shp. obliki za Arcview - namenska raba prostora.

Občinski prostorski načrt se nanaša na območje celotne občine Bled in obravnava 457 p spremembo namembnosti prostora.

Morebitna vprašanja in dodatna pojasnila v zvezi z vsebino naravovarstvenih smernic naslovite na Zavod RS za varstvo narave, Območna enota Kranj (tel. 04 20 19 460).

Lep pozdrav!

Pripravila:
Maja Brozovič, univ.dip1.geog.
Naravovarstvena svetnica



dr. Dario KRAJČIČ

Direktor

Priloge:

- Naravovarstvene smernice za Občinski prostorski načrt za občino Bled,
- Strokovne podlage upravljavca zavarovanega območja za naravovarstvene smernice OPN Bled (območje Triglavskega narodnega parka), Triglavski narodni park, Bled, oktober 2008

V vednost:

- Ministrstvo za okolje in prostor, Direktorat za prostor, Dunajska c. 21, 1000 Ljubljana,
- Triglavski narodni park



Zavod Republike Slovenije za varstvo narave
Območna enota Kranj
In
Triglavski narodni park

NARAVOVARSTVENE SMERNICE

za

Občinski prostorski načrt občine Bled

Nosilec naloge
Maja Brozovič, univ.dipl.geog.
Naravovarstvena svetnica

Vodja območne enote
Metod Rogelj, univ.dipl.biol.
Visoki naravovarstveni svetnik

KRANJ, oktober 2008

Naloga: NARAVOVARSTVENE SMERNICE ZA
OBČINSKI PROSTORSKI NAČRT OBČINE BLED

Naročnik: MINISTRSTVO ZA OKOLJE IN PROSTOR
Direktorat za prostor
Dunajska 21
Ljubljana

Izdelovalec: ZAVOD RS ZA VARSTVO NARAVE - OE KRANJ
Tomšičeva 9, 4000 Kranj


Nosilec naloge: Maja Brozovič, univ. dipl. geog.

Sodelavci: Metod Rogelj, univ. dipl. biol.
Dair Arimaspu, univ. dipl. inž. gozd.
Tadeja Šubic, univ. dipl. inž. geol.

Številka naloge: 2-III-438/6-0-08IMB

Kraj in datum izdelave: Kranj, oktober 2008

VSEBINA

1	UVOD	4
1.1		
	SPLOŠNI DEL	6
2	POSEBNI DEL	6
2.1	STRATEŠKI DEL	6



1 UVOD

Naravovarstvene smernice so strokovno gradivo, s katerim se za območje, ki ima na podlagi predpisov s področja ohranjanja narave poseben status, opredelijo usmeritve in izhodišča za varstvo naravnih vrednot in ohranjanje biotske raznovrstnosti ter pogoji za varstvo zavarovanih območij.

Naravovarstvene smernice po Zakonu o ohranjanju narave (v nadaljevanju: ZON) pripravlja organizacija, pristojna za ohranjanje narave. Del območja občine Bled sega na zavarovano območje Triglavskega narodnega parka. Za območje Triglavskega narodnega parka naravovarstvene smernice po 133. členu ZON Zavod pripravlja skupaj z upravljavcem zavarovanega območja. Na Javni zavod Triglavski narodni park smo poslali obvestilo o skupni izdelavi naravovarstvenih smernic dne 19.09. 2008.

Občinski prostorski načrt Občine Gorje obsega strateški in izvedbeni del.

Strateški del obsega izhodišča in cilje prostorskega razvoja občine, zasnovo prostorskega razvoja občine, zasnovo gospodarske javne infrastrukture in grajenega javnega dobra lokalnega pomena, okvirna območja naselij, vključno z območji razpršene gradnje, ki so z njimi prostorsko povezana, okvirna območja razpršene poselitve, usmeritve za razvoj poselitve in celovito prenovo, usmeritve za razvoj v krajini, usmeritve za določitev namenske rabe zemljišč in usmeritve za določitev prostorsko izvedbenih pogojev.

Omrežje naselij se podrobneje načrtuje z urbanističnimi načrti za naselja: Bled, Zasip, Ribno (z naselji Bodešče, Koritno in Selo) in Bohinjsko Belo.

Izvedbeni del obsega spremembe namenske rabe ali le spremembe oznak namenske rabe glede na spremenjeno prostorsko zakonodajo.

Na podlagi določil 47. člena Zakona o prostorskem načrtovanju (Uradni list RS, št. 33/07) Občina pripravi osnutek občinskega prostorskega načrta na podlagi prikaza stanja, usmeritev iz državnega strateškega prostorskega načrta, usmeritev iz občinskega prostorskega načrta, če je bil sprejet kot samostojen akt, razvojnega programa, če je bil izdelan za območje, ki ga obravnava prostorski akt, lastnih razvojnih potreb in izraženih razvojnih potreb drugih oseb.

Za izvedbeni del so v nadaljevanju glede na načrtovane posege opredeljene usmeritve, ki se nanašajo na naravne vrednote in območja biotske pestrosti

1.1 PRAVNE OSNOVE NARAVOVARSTVENIH SMERNIC

Pri pripravi občinskega prostorskega načrta se kot pravna osnova za varstvo narave se uporabljajo mednarodne pogodbe, resolucije in priporočila, državni predpisi (zakoni, odloki, navodila in drugi podzakonski akti) ter občinski predpisi.

Mednarodne konvencije in predpisi Evropske unije

Konvencija o biološki raznovrstnosti (Uradni list RS-MP, št. 7/96),

Konvencija o varstvu prosto živečega evropskega rastlinstva in živalstva ter njunih naravnih življenjskih prostorov - Bernska konvencija (Uradni list RS-MP, št. 17/99),

Konvencija o varstvu selitvenih vrst prosto živečih živali -Bonska konvencija (Uradni list RS-MP, št. 18/98, 27/99),

Konvencija o varstvu svetovne kulturne in naravne dediščine (Uradni list RS, št. 15/92),

Konvencija o močvirjih, ki so mednarodnega pomena, zlasti kot prebivališča močvirskih ptic
Ramsarska konvencija (Uradni list RS, št. 15/92),
Sporazum o ohranjanju afriško-evrazijskih selitvenih vodnih ptic (Uradni list RS-MP, št. 16/03),
Direktiva Sveta 92/43/EGS z dne 21. maja 1992 o ohranjanju naravnih habitatov ter prosto živečih
živalskih in rastlinskih vrst - Direktiva o habitatih,
Direktiva Sveta 79/409/EEG z dne 2. aprila 1979 o ohranjanju prosto živečih ptic - Direktiva o pticah.
Evropska krajinska konvencija (Firence, 2000, Uradni list RS, št. 74/03 MP št. 19), ki jo je Slovenija
ratificirala 15.07.2003.

Predpisi Republike Slovenije

Nacionalni program varstva okolja (Uradni list RS, št. 83/99) oz. Nacionalni program varstva narave
(Rezolucija o nacionalnem programu varstva okolja, sprejeta na vladi 2. junij 2005),
Strategija ohranjanja biotske raznovrstnosti v Sloveniji (sprejeta na 55. seji Vlade, dne 20. 12. 2001),
Odlok o strategiji prostorskega razvoja Slovenije (Uradni list RS, št. 76/04),
Uredba o prostorskem redu Slovenije (Uradni list RS, št. 122/04),
Zakon o ohranjanju narave - ZON (Uradni list RS, št. 96104 - UPB2),
Zakon o urejanju prostora - ZUreP (Uradni list RS, št. 110/02, 8/03),
Zakon o prostorskem načrtovanju - ZPNačrt (Uradni list RS, št. 33/07),
Zakon o varstvu okolja - ZVO (Uradni list RS, št. 41104),
Zakon o varstvu podzemnih jam - ZVPJ (Uradni list RS, št. 2/04),
Zakon o vodah - ZV-1 (uradni list RS, št. 67/02),
Pravilnik o določitvi in varstvu naravnih vrednot (Uradni list RS, št. 11104, 70/06),
Pravilnik o presoji sprejemljivosti vplivov izvedbe planov in posegov v naravo na varovana območja
(Uradni list RS, št. 130/04, 53/06),
Pravilnik o uvrstitvi ogroženih rastlinskih in živalskih vrst v rdeči seznam (Uradni list RS, št. 82/02),
Uredba o ekološko pomembnih območjih (Uradni list RS, št. 48/04),
Uredba o habitatnih tipih (Uradni list RS, št. 112/03),
Uredba o posebnih varstvenih območjih (območjih Natura 2000) (Uradni list RS, št. 49/04, 110/04,
59/07, 43/08),
Uredba o prepovedi vožnje z vozili v naravnem okolju (Uradni list RS, št. 16/95, 28/95),
Uredba o varstvu samoniklih gliv (Uradni list RS, št. 57/98),
Uredba o zavarovanih prosto živečih rastlinskih vrstah (Uradni list RS, št. 46/04, 110/04),
Uredba o zavarovanih prosto živečih živalskih vrstah (Uradni list RS, št. 46/04, 109/04),
Uredba o zvrsteh naravnih vrednot (Uradni list RS, št. 52102, 67/03),
Operativni program - program upravljanja območij Natura 2000 za obdobje 2007-2013 (sprejet na
14. 1. seji Vlade, dne 11. 10. 2007),
Uredba o mejnih vrednostih svetlobnega onesnaževanja okolja, (Uradni list RS št. 81107),
Zakon o Triglavskem narodnem parku (Uradni list SRS, št. 17/81, št. 18/81-popr., št. 42/86, Uradni
list RS, št. 8190 in 35/01; v nadaljevanju: ZTNP)

Občinski predpisi

- Odlok o razglasitvi povir, močvirij in rastišč redkih rastlin v Občini Bled (Uradni list RS, št. 90198),
- Odločba za zavarovanje Blejskega gradu in hriba Straža nad Blejskim jezerom (Uradni list LRS, št. 48-159/55),
- Odločba o zavarovanju Blejskega otoka (Uradni list LRS, št. 29-182/49).

SPLOŠNI DEL

Vsebina splošnega dela naravovarstvenih smernic, določena v 98. členu ZON, je deloma upoštevana že v osnutku občinskega prostorskega načrta. V nadaljevanju zato navajamo le vsebine, ki so v osnutku načrta upoštewane nepopolno, manjkajo, ali pa gre za dodatne vsebine, ki niso del prikaza prostora v prostorskem informacijskem sistemu in za njih v posebnem delu navajamo priporočila.

V osnutku strateškega dela OPN Bled manjkajo naslednje vsebine:

V poglavju 8.3 POSEBNA OBMOČJA OHRANJANJA IN RAZVOJA PREPOZNAVNIH KVALITET IN VREDNOT PROSTORA Območja varstva narave manjkajo naslednje naravne vrednote:

Bled - jesen, Bled - lipa pri vili Adele (ne zadosti merilom za naravno vrednoto, zato smo jo predlagali za izločitev iz Pravilnika), Bled - hrast za stavbo KS, Bled - platana pod vilo Prešeren, Bled - kostanji na vrtu Rikljičeve vile, Babji zob, Sava Bohinjka, Sava Dolinka s pritoki do sotočja s Savo Bohinjko, Šijec .

V skladu s 3. točko 4. člena Uredbe o habitatnih tipih, 3. točko 23. člena Uredba o zavarovanih prosto živečih živalskih vrstah ter 3. točko 18. člena Uredbe o zavarovanih prosto živečih rastlinskih vrstah naj se na območju pobud št. 130, 131, 132 in 40. ki preminjajo namensko rabo prostora v območje za transport, preveri prisotnost varovanih habitatnih tipov in živalskih ter rastlinskih vrst.

2 POSEBNI DEL

2.1 STRATEŠKI DEL

Centralne dejavnosti

V osnutku OPN Bled je navedeno, da se bodo gostinske in storitvene dejavnosti, povezane s turizmom, v občini Bled razvijale še v območjih naravnih znamenitosti, kjer se razvija turistična ponudba: na vrhu Homa, na planini Talež, ob Savi Bohinjki pri Ribenskem mostu in mostu pod Bohinjsko Belo. Iz konceptualnih delov urbanističnih zasnov posameznih naselij nismo v celoti razbrali, za katere dejavnosti konkretno gre.

V izvedbenem delu smo zaradi tega razloga precej splošno podali varstvene usmeritve in priporočila za nekatere tovrstne dejavnosti na območjih z naravovarstvenim statusom. Predlagamo, da se ta območja urejajo z občinskimi podrobnejšimi prostorskimi načrti.

Proizvodnja

Iz osnutka OPN Bled smo razbrali, da se proizvodne in predelovalne dejavnosti razvijajo na območju Bleda, na območju lesno predelovalnega kompleksa na Rečici, na območju Lisic in na območju čistilne naprave za Kozarce. Območje v Lisicah se razvija v obstoječem obsegu. Namenjeno je poslovnim in proizvodnim dejavnostim s čisto tehnologijo, ki ne bodo obremenjevale okolja.

Za območje poslovne cone Lisice (pobuda 148) smo podali varstvene usmeritve v izvedbenem delu za ohranjanje zavarovanega območja in naravne vrednote.

Šport in rekreacija

Celotna jezerska obala med sodniškimi stolpom in tribunami regatne proge se skladno z osnutkom OPN Bled ureja kot javno kopalnišče in kot del veslaške arene za velike športne prireditve. Zavod RS za varstvo narave je sodeloval pri natečajnih rešitvah za Veslaški in regatni center, za kar je izdelal poročilo z varstvenimi usmeritvami z vidika ohranjanja narave. Upoštevajo se varstvene usmeritve, ki

so skladne z natečajnimi rešitvami za prenavo v smislu renaturacije jezerske obale in ohranjanja dinamike in kakovosti Blejskega jezera.

Glej tudi opredelitve do pobud v izvedbenem delu (pobude 26, 184, 186).

Zelene površine

Osnutek OPN Bled kot posebno kategorijo zelenih površin obravnava sadovnjake. Gre za element kulturne krajine v naseljih ali na njihovem robu, ki je prepoznan kot kakovostna prvina tako v strukturi naselja kot v smislu identitete prostora. Občina si bo zato z različnimi spodbudami prizadevala za vzdrževanje, obnavljanje ali celo širitev površin sadovnjakov.

Z naravovarstvenega vidika pa je pomembno predvsem ohranjanje visokodebelnih sadovnjakov, ki prispevajo k biotski raznovrstnosti sredi kmetijske ali poseljene pokrajine.

V osnutku OPN Bled je izpostavljen cilj razbremenitve obale Blejskega jezera, zato je večji del obale opredeljen kot zelena površina (parki, površine za oddih, rekreacijo in šport, druge urejene zelene površine, promenade). Objekti s pripadajočim zemljiščem znotraj tega območja so izvzeti iz pretežne rabe zelenih površin in so opredeljeni po svoji pretežni rabi.

Na območju teh objektov se ohranjajo zelene površine, ostanki gozda ali ostanki parkovnih površin kot zelene površine znotraj zazidljivih zemljišč. Vsi objekti v pojezerju se ustrezno komunalno uredijo zaradi izboljšanja stanja naravne vrednote Blejskega jezera.

V osnutku OPN Bled so opredeljena nova območja rekreacije in se razvijajo vzdolž Save Bohinjke (kamp v Bohinjski Beli, Mlino, plezališče pri Bodeščah) ter vzdolž Save Dolinke (kamp Šobec, postajališča za rafting pri Bledu in Zasipu), v Želečah in Zagoricah na Bledu. Gre za območja z naravovarstvenim statusom, za katera smo podali varstvene usmeritve in priporočila, za območja zavarovanih območij mokrišč pa veljajo varstveni režimi. Glej izvedbeni del!

Predlagamo, da se razmisli o dejanski potrebi in tako številčnem usmerjanju rekreacije pretežno v naravovarstvena območja, ki je z vidika obremenjevanja narave lahko problematična, ker gre za razpršene posege in razpršene vplive na naravo.

Za vse ureditve velja, da morajo upoštevati ekološke zahteve vodotoka:

- ohranjanje obrežne vegetacije v sedanjem obsegu naravne brežine struge,
- gradnja objektov in posegi v brežine ter obvodni zeleni pas niso primerni (npr. utrjevanje brežine, urejanje utrjenih dostopov razen za dostop in izstop s čolni gumenjaki, ipd).

Poselitve

V osnutku OPN je navedeno ohranjanje poselitve na območjih razpršene poselitve. V območja poselitve kot revitalizacijsko silo upošteva tudi počitniške hiše, pri čemer se vzpodbuja prenavo stavb. Na območjih razpršene poselitve v TNP velja Zakon o TNP, po katerem so počitniške hiše prepovedane!

URBANISTIČNI NAČRTI ZA NASELJA - KONCEPTUALNI DELI:

Popravi se stavek v poglavju KONCEPT PROSTORSKIH UREDITEV, KI SE NANAŠAJO NA VARSTVO OKOLJA v vseh urbanističnih načrtih za naselja: »Pri urejanju prostora se upoštevajo usmeritve, izhodišča in pogoji za varstvo območij z varstvenim statusom.«

URBANISTIČNI NAČRT Bohinjska Bela konceptualni del

Območje vzhodno od mostu čez Savo Bohinjko je po OPN-ju predvideno kot centralno območje za obvodno rekreacijo s sezonsko ponudbo. Območje se ureja za obvodno rekreacijo in kot izhodišče za ribolov. Urejajo se dostopi do vode za športna plovila, postavlja urbana oprema in usmerjevalni sistem ter uredi parkirna mesta ob lokalni cesti Bohinjska Bela-Kupljenik.

Za navedeno spremembo namembnosti smo podali varstvene usmeritve v izvedbenem delu. Glej pobudi 394 in 395!

Območje plezališča Iglica v Zgornji vasi se skladno z OPN-jem ureja kot del omrežja športnih plezališč v občini Bled. Ureja se površina pod plezališčem, postavlja urbana oprema in usmerjevalni sistem ter uredi parkirna mesta ob lokalni cesti Bled-Bohinjska Bela-Bohinj. Površine sten za plezanje se ohranjajo v sedanjem obsegu, širijo naj se ne, predvsem v dele sten, kjer je razvita vegetacija skalnih sten in razpok.

Po OPN Bled je predvideno, da se od vasi do rekreacijskega območja uredijo poti. Te se uredijo tudi na vzhodni strani, do Save Bohinjke, kjer je načrtovan camping in kjer so privlačna območja za ribolov. Dodatno se na območju ob Savi Bohinjki opredeli kot zelena površina za oddih, rekreacijo in šport. Ob Zgornji vasi obstoječe plezališče ostaja kot zelena športna površina. Predlagamo, da se v območju konkretno opredelijo dejavnosti v prostoru ter se urejajo s podrobnejšim prostorskim aktom.

URBANISTIČNI NAČRT RIBNO, BODEŠČE, KORITNO, SELO konceptualni del

Za območje Bajerja ob Savi Bohinjki je po osnutku OPN Bled predvideno kot centralno območje za obvodno rekreacijo s sezonsko ponudbo. Območje se ureja za obvodno rekreacijo in kot izhodišče za ribolov. Urejajo se dostopi do vode za športna plovila, postavlja urbana oprema in usmerjevalni sistem ter uredi parkirna mesta ob lokalni cesti Ribno-Ribenski Most-Lancovo. Območje plezališča Na Pečeh v Bodeščah se ureja kot del omrežja športnih plezališč v občini Bled. Ureja se površina pod plezališčem, postavlja urbana oprema in usmerjevalni sistem ter uredi parkirna mesta ob lokalni cesti Bled-Bodešče-Lancovo. Glej opredelitve v izvedbenem delu do pobud 319, 158, 1591

URBANISTIČNI NAČRT ZASIP konceptualni del

Območje ob Piškotarjevem mostu ob Savi Dolinki se po OPN Bled razvija kot centralno območje za obvodno rekreacijo s sezonsko ponudbo. Območje se ureja za obvodno rekreacijo in kot izhodišče za ribolov. Urejajo se dostopi do vode za športna plovila, postavlja urbana oprema in usmerjevalni sistem ter uredi parkirna mesta ob lokalni cesti Bled - Zasip - Žirovnica. V spremembah namenske rabe prostora je to območje opredeljeno kot gozdna površina, ni opredeljeno kot območje za rekreacijo. Naj se pojasni!

2.2 IZVEDBENI DEL

Osnutek OPN obsega digitalni sloj spremenjene namenske rabe prostora, kjer gre pretežno za spremembe gozdnih in kmetijskih zemljišč v gradnjo za stanovanjsko gradnjo. Na območju občine Bled je bilo izkazanih 457 razvojnih potreb (pobud za spremembo namembnosti zemljišča).

V nadaljevanju obravnavamo prostorske ureditve predlagane v pobudah navedenih v izvedbenem delu OPN. Pri vsakem posegu/pobudi navajamo območja z naravovarstvenim statusom ali drugimi naravovarstvenimi vsebinami, na katere sega pobuda in varstvene usmeritve ter priporočila. Varstvene usmeritve so konkretizirane na posamezne pobude oz. na posamezne parcele.

V primeru izvedbe celovite presoje vplivov na okolje naj se upoštevajo tudi omilitveni določeni v okoljskem poročilu in njegovem dodatku za varovana območja. V okviru celovite presoje vplivov na okolje se popiše habitatne tipe za pobude, ki smo jih opredelili v izvedbenem delu v spodnji tabeli.

Tabela 1: Razvojne potrebe na območju občine pcBled,jo ki v območja z naravovarstvenim statusom ali z drugimi naravovarstvenimi vsebinami

OBJECTIDI PREDLOGA SPREMEMBE NAMENSKE NAMENSKO RABE	OBMOČJE Z NARAVOVARSTVENIM STATUSOM ALI DRUGIMI NARAVOVARSTVENIMI VSEBINAMI	VARSTVENI POGOJI, USMERITVE IN PRIPOROČILA
3, 107, 139, 140, 141, 143	Ohranjena vegetacija na fluvioglacialni terasi	Stanovanjske površine in površina za ceste v Zagoricahterdruge zelene površine Varstveno priporočilo: - ohranja naj se terasa kot geomorfološka oblika in vegetacijana območju zaradi ohranjanjabiotške raznovrstnosti v največji možni meri
12	Grič sredi urbaniziranega območjaz ohranjenim gozdom	Stanovanjske površine Rečica južno od LIP Bled Varstveno priporočilo: - predlagamo, da naj se zazidljivost zmanjša tako, da se ohranja gozd na griču
14	ZO Blejski hrib in hrib Straža nad Bledom	Varovalni gozd se spreminja v gozd s posebnim lokalnim namenom na Grajskem hribu Varstveni pogoji: - za območje veljajo varstven režimi po odlokuo zavarovanju
17, 230, 231, 271, 456, 457	Ohranjene parkovne površine in zeleni pas pojezerja	Izrazpršene gradnje, izstanovanjskih območij ter kmetijskih zemljišč v stanovanjske površine vil nad Malo Zako Varstvena priporočila: - ohranja naj se parkovna drevesna vegetacija znotraj zazidljivih zemljišč zaradi ohranjanja biotske raznovrstnosti pojezerja
18	NV5407 Bled - stena pod vili Bled, NV II Blejsko jezero	Obstoječa površina za turizem, le sprememba oznake Varstvene usmeritve: - ob morebitnih posegih, naj se ohranja stena, - objekt naj se ustrezno komunalno uredi zaradi ohranjanja oz. izboljšanja stanja jezera
20	NV Bled - lipa pri vili Adele	Območje obstoječe vile Varstvene usmeritve: - ob posegih naj se ohranja drevo, - vsi posegi naj se odmaknejo od drevesa za projekcijo krošnje na tla, - ohranja naj se vsa vitalna drevesna vegetacija na zemljišču
21	EPO 25300 Sava Bohinjka in Sava Dolinka - širše območje sotočja	V stanovanjsko površino Varstveno priporočilo: - predlagamo, da naj se ohranja vegetacija na zemljišču zaradi ohranjanja biotske raznovrstnosti
22, 112	NV 2768 Blata - povirje, NV 267 Bodešče - mrtvica Save Bohinjke EPO 25300 Sava Bohinjka in Sava Dolinka - širše območje sotočja	Obstoječa razpršena gradnja Varstvena usmeritev: - objekt naj se ustrezno komunalno uredi
23, 24	EPO 25300 Sava Bohinjka in Sava Dolinka - širše območje sotočja	Površina za turizem Varstveno priporočilo: - objekt naj se ustrezno komunalno uredi zaradi ohranjanja biotske raznovrstnosti v območju
26, 18-1, 186	NV II Blejsko jezero	Območje Veslaškega centra Velika Zaka Varstvene usmeritve: - ohranja naj se gozd s posebnim namenom in obala jezera v okolici

		Blj škegajezera skladno z natečajnimi rešitvami, za katere smo podali varstvene usmeritve
27	NV 4924 Bled	Območje centralnih dejavnosti pod Grajskim hribom Varstvena usmeritev: - pobuda naj se zmanjša tako, da se odmakne od pobočja hriba
28, 120	NV 267V Sava Bohinjka EPO 26400 Sava Bohinjka z Mostnico in Ribnico	Iz površine zakmetijstvo v območje za tuizem ob Savi Bohinjki Varstvena usmeritev: - Predvidena namenska raba, ki pr edvideva gradnjo novih objektov ni primerna : posega v neposredni obrežni pas naravne vrednote.
29	Ohranjena živica kot nosilec biotske raznovrstnosti v urbani pokrajini	Površina za stanovanje Varstveno priporočilo: - predlagamo danajše zazidljivost nazemljišču zmanjša, tako da se ohranja živica na zahodnem in severozahodnem robu
34	NV 268V Sava Dolinka spritoki do sotočja s Savo Bohinjko EPO 25300 Sava Bohinjka in Sava dolinka- širše območje sotočja	Zelene površine za oddih, rekreacijo in šport Varstvene usmeritve: - ohranjati seokljuk reke v naravnem stanju brez posegov in brez objektov ter infrastrukturnih objektov za bližnji avtokamp Šobec - v območju so možni sprehodi po obrežju, kolesarjenje po obstoječi poti čez most in rekreacijsko obvod, ohranjati najsepr odiščiv naravnem stanju brez posegov in odvozov snega
35, 36	NV Pokljuka - planota, Vi sokodebelni sadovnjak	Bohinjska Bela Ni namenov usmeritev
37, 38	Ohranjena živica na parceli kot nosilec biotske raznovrstnosti sredi kmetijske pokrajine	Površine podeželskega naselja Varstveno priporočilo: - predlagamo, da naj se zazidljivost na zemljišču zmanjša, tako da se ohranja živica na severnem delu
40, 41, 49, 50, 51, 125, 368, 369, 370, 375, 376, 377, 379, 380	NV 5431 Jelovica OPNV Jelovica	Razpršena gradnja in kmetijska zemljišča v stanovanjsko prvo v Kupljeniku Varstvena usmeritev: - objekti naj vsebujejo komunalno ureditvo zaradi kvaške hidrologije - pred potrditvijo sprejembenne embonosti naj se okviru CPVO preverijo habitatni tipi.
54	Na meji ZO Trstiča vzhodno od Mužja, EPO 25300 Sava Bohinjka in Sava Dolinka- še območje sotočja	Vi sokodebelni sadovnjak seohranjanjakotnamenska raba Ni namenov usmeritev
56, 214	PosVO S13000145 Zasip EPO 25300 Sava Bohinjka in Sava Dolinka - še območje sotočja	Ohranjati namenska raba zavil sokodebelni sadovnjak Varstvena usmeritev: - Sadovnjak je pomembna vegetacijska linija za prelete netopi rjev od cerkve, kjer pr ezimujejo in »prenočujejo« do območja Save Dolinke, kije njihovo glavno prehranjevalno območje.
60, 81	5241 Bled - hrasti ob cesti v Vintgar	Površina se spreminja iz zelene površine v površino za ceste Varstvena usmeritev: - pobuda naj se zmanjša tako, da se ohranjajo hrasti obcesti v celoti, - vsi posegi naj se odmaknejo od drevesa pro je kaj o krošenju na tla
66	ZO Na jezercih - močvirje 3753 Jezerca na Bledu	Iz gozda v drugo kmetijsko površino Dobro ohranjeno močvirje. Spremembe v drugo kmetijsko zemljišče bi uničil naravno vrednoto.

		<p>Varstvenipogoj: Sprememba namembnost ni v skladu z odlokom o zavarovanju</p> <p>Varstvena usmeritev: - ohranja naj se močvirje brez kmetijske obdelave</p>
68	EPO 28900Podhom	<p>Izdrukih kmetijskih zemljišč v gozd</p> <p>Varstveno priporočilo: ohranja naj se gozd, skaterim se gospodari v skladu z gozdnogospodarskim načrtom</p>
69, 70, 204	ZO Močvirje pri Podhodu NV 1503Podhom - nizko barje PosVO S13000145Bled Podhom	<p>Iz gozda v površino za cesto</p> <p>Varstveni pogoj: Pobuda ni skladna z Odlokom o razglasitvi povirij, močvirij in rastišč redkih rastl in v Občini Bled.</p> <p>Varstvena usmeritev: V vplivnem območju Natura 2000Bled Podhom: možnost vpliva na hidrološko stanje mokrišča, pobuda naj se izloči</p>
72, 73, 74	NV 5241 Bled - hrastobcesti v Vintgar	<p>Iz prvega kmetijskega v drugo kmetijsko zemljišče in v parkovno površino</p> <p>Varstvena usmeritev: - ohranjajo naj se hrastobcesti</p>
88	NV 267V Sava Bohinjka	<p>Iz drugega v prvo kmetijsko zemljišče</p> <p>Varstvena usmeritev: namembnost naj se ne spremeni v območju obvodne vegetacije, območje pobude naj se ustrezno zmanjša</p>
89	NV 267V Sava Bohinjka EPO 26400Sava Bohinjka z Mostnico in Ribnico	<p>Iz kmetijske površine v zeleno površino za oddih in rekreacijo</p> <p>Varstvene usmeritve: - ohranja naj se ob rečni vegetaciji, - naj se ne posega v dinamiko vodotoka z ureditvami, - na območju naj se razvija mehke oblike rekreacije brez objektov, ki bodo zagotovile ohranjanje naravne vrednote</p>
90, 91, 92, 93, 94, 201, 202	NV 5431Jelovica OPNV Jelovica	<p>Iz površine za ceste, razpršene gradnje in kmetijskih zemljišč v stanovanjsko površino Kupljeniku</p> <p>Varstvena usmeritev: - objekti naj se ustrezno komunalno uredijo</p>
95	Visokodebelni sadovnjak	<p>Iz drugega kmetijskega v prvo območje v Bohinjski Beli</p> <p>Varstveno priporočilo: - predlagamo, danaj se ohranja visokodebelni sadovnjak v največji možni meri</p>
96, 127, 128	Gozd v okolici pobud	<p>Razpršena poselitve se spreminja v stanovanjsko območje V grabnu nad Bohinjsko Belo</p> <p>Varstveno priporočilo: - ohranja naj se obstoječi gozdni rob ob posegih in gradnjah</p>
97, 126, 255, 256	Ohranjenazivica na terasi	<p>Iz kmetijske površine v stanovanjsko površino in površino v cesti</p> <p>Varstveno priporočilo: - predlagamo, da naj se zazidljivost zmanjša, tako da se ohranja živica</p>
98	Napačna lokacija NV 5123Bled-hrast za stavbo KS *prava lokacija je priložena	<p>Iz zelene površine za oddih in rekreacijo v zeleno površino za parke</p> <p>Nimamo usmeritev</p>
108, 109	NV 5107Bled - morena 1	<p>Iz stanovanjske površine v gozd oz. zeleno parkovno površino v Dobah</p> <p>Varstvena usmeritev: - z gozdom naj se gospodari tako, da se ohranja morena kot reliefna oblika</p>
110	Ostank dobrav sredi kmetijske in urbanizirane površine pNV Bled- morena 6	<p>Iz gozda s posebnim namenom v kmetijsko zemljišče zahodno od Dob</p> <p>Varstveno priporočilo: - za ohranjenost prednostnega habitata tipa ilirsko hrastovo</p>

		<p>belo gabrovje, priSOlne so tudi stare posušene še stoječe češnje, habitalni tip je uvrščen v Uredbo o habitatnih tipih in se prednostno varuje;</p> <p>- ostanek gozda igra neprecenljivo vlogo pri ohranjanju biotske pestrosti tega območja in naj se v celoti ohranja;</p> <p>- predlagamo, da naj se pobuda izloči.</p>
111	Drevesna vegetacija	<p>Iz prvih kmetijskih v stanovanjsko površino pri Zagorici</p> <p>Varstveno priporočilo:</p> <p>- predlagamo, da naj se zazidljivost zmanjša tako, da se ohranja visokodebelna vegetacija v največji možni meri</p>
117,118,430, 431	PosVO S13000 145 Zasip EPa 25300 SavaBohinjka in SavaDolinka- širše območje sotočja	<p>Iz drugih kmetijskih zemljišč v površino za park oz. v zeleno površino za oddih, rekreacijo in šport in v območje za turizem pri Sv.Katarini nad Vintgarjem</p> <p>Varstvena usmeritev:</p> <p>- območja pobud se ustrezno komunalno uredijo</p>
123	NV Log - mrtvica Save Bohinjke vzhodno od vasi, NV 267 V SavaBohinjka EPa 26400 SavaBohinjka z Mosnico in Ribnico	<p>Iz kmetijskega zemljišča v zelene površine za oddih, rekreacijo in šport</p> <p>Varstvena usmeritev:</p> <ul style="list-style-type: none"> - objekti naj se ustrezno komunalno uredijo, da se zagotovi ohranjanje kakovosti naravne vrednote, - primerna je rekreacija brez grajenih objektov in drugih posegov
124	EPa 25300 SavaBohinjka in SavaDolinka- širše območje sotočja	<p>Iz stanovanjske površine v območje vaškega jedra- gručasta vas NaSkali</p> <p>Nimamo priporočil</p>
134	N V5412 Bled- morena 2	<p>Iz površine za cesto v območje vile- Pecovca</p> <p>Varstvena usmeritev:</p> <p>- ob posegih naj se ohranja morena</p>
136	Delček v N V5412 Bled- morena 2	<p>Iz drugih območij centralnih dejavnosti v območje ostalih prometnih površin- obstoječe parkirišče vrtca</p> <p>Varstvena usmeritev:</p> <p>- parkirišče oz. nadaljnji posegi naj se odmaknejo od morene oz. naj ne posegajo v moreno</p>
138	NV 268 V SavaDolinka s pritoki do sotočja s Savo Bohinjko EPa 25300 SavaBohinjka in SavaDolinka- širše območje sotočja	<p>Iz drugih kmetijskih zemljišč v zelene površine za oddih, rekreacijo in šport Koritno</p> <p>Varstvene usmeritve:</p> <ul style="list-style-type: none"> - ohranja naj se vegetacija na območju pobude, - dodatni novi objekti naj se ne gradijo, spodbuja se mehke oblike rekreacije, - območje naj se ustrezno komunalno uredi
144	Ohranjena visokodebelna vegetacija	<p>Iz kmetijskega zemljišča v površino za stanovanja Gmajna</p> <p>Varstveno priporočilo:</p> <p>- ohranja naj se vegetacija v največji možni meri zaradi ohranjanja biotske raznovrstnosti</p>
145	Ohranjeni živici sredi kmetijske pokrajine kot sestavini biotske raznovrstnosti	<p>Iz kmetijskega v območje stanovanjske površine podeželskega naselja</p> <p>Varstveno priporočilo:</p> <p>- predlagamo, da naj se zazidljivost zmanjša tako, da se ohranja obe živici na robu pobude</p>
146	NV 5107 Bled- morena I	<p>Iz kmetijske površine v stanovanjsko površino - Dobe</p> <p>Varstvena usmeritev:</p> <p>- pobuda naj se zmanjša, tako da se ohranja morena z obstoječim gozdnim robom</p>
148	Del v zavarovani Povirje v Lisicah Del v NV 1757 Bled- povirno močvirje v Lisicah EPa 25300 SavaBohinjka in Sava Dolinka- širše območje sotočja	<p>Iz osrednjega območja centralnih dejavnosti v gospodarsko cono Lisice</p> <p>Varstveni pogoji in usmeritve:</p> <ul style="list-style-type: none"> - meja poslovne cone se uskladi z mejo zavarovanega območja
149,150	NV 268 V Sava Dolinka s pritoki do sotočja s Savo Bohinjko EPa 25300 SavaBohinjka in Sava Dolinka - širše območje sotočja	<p>Iz drugih kmetijskih zemljišč in iz gozda v zelene površine za oddih, rekreacijo in šport</p> <p>Varstvene usmeritve:</p> <ul style="list-style-type: none"> - pobuda št. 150 posega v neposredni obrežni pas SaveDolinke, ni primerna z vidika ohranjanja ekoloških lastnosti Save,

		- pobuda št. 149 je primerna
152, 305	Ohranjena vegetacija - preveriti	Iz drugih kmetijskih zemljišč v stanovanjsko površino Varstveno priporočilo: - predlagamo, da se ohranja vegetacija zaradi ohranjanja biotske raznovrstnosti v urbani krajini
157	EPO 25300Sava Bohinjka in Sava Dolinka- širše območje sotočja	Iz drugih kmetijskih zemljišč v gozd Varstveno priporočilo: - z gozdom naj se gospodari skladno z gozdnogospodarskimi načrti
158, 9 15	NV 2752Bodešče - stena NV 267V Sava Bohinjka EPO 25300Sava Bohinjka in Sava Dolinka - širše območje sotočja	Iz drugih kmetijskih zemljišč v zelene površine za oddih, rekreacijo in šport 159- iz površin za ceste v površine za stanovanja (napaka?!) Varstvene usmeritve: - Pobuda 158 : Kot plezališče se lahko uredi osrednji del Bodeške stene od koordinate 434180, 133564 do koordinate 434261, 133560. - Zahodno in vzhodno od navedenih točk naj se namembnost ne spreminja. Stene so pomembno gnezdišče in rastišče termofilne vegetacije. Pobuda 159 ni sprejemljiva. Posega v ostanke in vegetacijo Bodeške stene
160	EPO 25300Sava Bohinjka in Sava Dolinka- širše območje sotočja	Iz območja za cesto v zazidljivo območje v Koritnem Varstveno priporočilo: - objekti naj se ustrezno komunalno uredi
161, 162	NV 5159Koritno - povilje EPO 25300Sava Bohinjka in Sava Dolinka- širše območje sotočja	Iz drugih kmetijskih zemljišč v gozd in v površino za stanovanja Varstvena usmeritev: - pobuda naj se zmanjša tako, da se ohranja gozd na območju naravne vrednote, - objekti naj se ustrezno komunalno uredijo
166	EPO 25300Sava Bohinjka in Sava Dolinka- širše območje sotočja	Iz prvih kmetijskih zemljišč v gozd Nimamo varstvenih priporočil
167	EPO 25300Sava Bohinjka in Sava Dolinka- širše območje sotočja	Iz prvih kmetijskih zemljišč v stanovanjsko površino Varstveno priporočilo: - objekti naj se ustrezno komunalno uredijo, - infrastrukturni vodi naj se speljejo po obstoječih poteh
168	Ohranjena vegetacija na robu vasi (visokodebelni sadovnjak?)	Iz prvih kmetijskih zemljišč v območje podeželskega naselja Na Skali pod Bodeščami Varstveno priporočilo: - ohranja naj se vegetacija zaradi ohranjanja biotske raznovrstnosti na območju
169, 171, 172, 173, 174, 275, 276, 277	Gozdnat osamelec Prdanca	Iz prvih kmetijskih zemljišč in gozdnih zemljišč v stanovanjsko površino Varstveno priporočilo: - pobudi 171 in 172 sta zaradi gozdnega zaledja sprejemljivi; - pobuda 173 igra pomembno vlogo pri ohranjanju biotske pestrosti tega območja in krajine, predlagamo da naj se jo skrči na že obstoječo gozdno jaso, n• se gradi le na obstoječi gozdni jasi; - pobude naj se zmanjšajo tako, da se ohranja gozd v n•večji možni meri strnjeno
170	Ohranjen gozd na terasi	Iz površine za cesto v stanovanjsko površino Varstveno priporočilo: - predlagamo, da naj se ohranja gozd na terasi zaradi ohranjanja biotske raznovrstnosti
176, 177	Ohranjena visokodebelna vegetacija	Iz gozdne površine v stanovanjsko površino vile Varstveno priporočilo: - ohranja naj se vegetacija v n•večji možni meri zaradi ohranjanja biotske raznovrstnosti območja
178	EPO 21100Julijske Alpe	Iz zazidljive površine v gozd s posebnim lokalnim namenom Nimamo varstvenih priporočil
180	Ohranjene zelene površine ob obstoječih vilah	Iz stanovanjske površine v območje vil Varstveno priporočilo:

		- ohranjajo najse zelene površine v največji možni meri zaradi ohranjanja biotskeraznovrstnosti v pojezerju
181,453	EPO 25300SavaBohinjka in Sava Dolinka - širše območje sotočja	Iz gozda s posebnim namenom v zelene parkovne površinepod Ribensko goro Varstveno priporočilo: - ohranja naj se gozd, s katerim se gospodari skladno z gozdnogospodarskim načrtom
182	Ohranjena gozdnata terasa	Iz gozdnih površin v stanovanjsko površino - Koritno Varstveno priporočilo: - pobuda naj se zmanjša tako, da se ohrani odanji gozdni rob
185	Delček v ZO Blejskihrib in hrib Straža nad Bledom	Iz drugihkmetijskih zemljišč v osrednja območja centralnih dejavnosti Varstveni pogoj: - območje se zmanjša tako da se izloči izavarovanega območja
187	Območje gozda	Iz območja gozdav območjevil Varstveno priporočilo: - gozd naj se ohranja kot zelena površinaob stavbišču zaradi ohranjanja biotskeraznovrstnosti v pojezerju
190, 193, 196	Ohranjene živice oz. mejice	Iz območjacentralnih dejavnosti v območje viškegajedra pod Bledcem Varstveno priporočilo: - predlagamo, da naj se ohranjajo mejice na območju zaradi ohranjanja biotske raznovrstnosti sredi urbaniziranih površin
191	ZORastišče Loeselove grezovke naBledu NV 2619Bled - Rečica - rastiščeLoeselovegrezovke	Iz območja drugihkmetijskih zemljišč Varstveni pogoj: - spremembarabeni v skladu s 4.členom Odloka o razglasitvi povirij, močvirij in rastišč redkih rastlin v občini Bled zanaravne spomenika, člen, točka T, - pobuda se izloči
194	Ohranjene živice oz.mejice	Iz območja drugih kmetijskih v območje zelenih površin za pokopališča Varstveno priporočilo: - predlagamo, da naj se ohranjajo mejice na območju zaradi ohranjanja biotske raznovrstnosti sredi urbaniziranih površin
195	Ohranjena drevesna živica	Iz območja površin za rekreacuo v območje športnih objektov Varstveno priporočilo: - predlagamo, da naj se ohranja drevesna živica na območjuzaradi ohranjanja biotske raznovrstnosti srediurbaniziranih površin
197, 198	NV 2768Blata- povirje NV 267V SavaBohinjka EPO 25300SavaBohinjka in Sava Dolinka- širše območje sotočja	Iz območja površin zastanovanjav območje za turizem in druga kmetijska zemljišča pod Ribnim Varstvene usmeritve: - pobudi sta sprejemljivi, nimamo usmeritev
200	NV 1431 Jelovica OPNV Jelovica Ohranjen gozd	Iz drugih kmetijskih zemljišč v območje zelenih površin za rekreacijo, oddih in šport Varstvene usmeritve: - razvijajo naj se mehke oblike rekreacije, kine bodovplivale na spreminjanje reliefa in hidrologije kraške planote - v okviruCPVO naj se preveri habitatni tip Konkretno se opredelijo načilovane dejavnosti, da bomolahko opredelili konkretne usmeritve.
203	Ohranjena obrežna vegetacija ob Jezernici	Razpršena gradnja v stanovanjsko površino Varstveno priporočilo: - predlagamo, da naj se pobuda zmanjša tako, da se ohranja obrežna vegetacija
209	Ohranjene živice	Območje prvih kmetijskih zemljišč v območje vaškegajedra Rečica Varstveno priporočilo: - predlagamo, da se ohranja živica na območju zaradi ohranjanja biotske raznovrstnosti srediurbaniziranih površin

210, 111, 212, 266, 267, 269, 270	EPO 2100 Julijske Alpe	Pretežno sekmetijske površine spreminjajo v varovalni gozd delno pa v stanovanjske površine Varstvenapriporočila: - predlagamo, da se tudi znotraj stanovanjskih površin ohranja gozd zaradi ohranjanja biotske raznovrstnosti
213, 356, 357	PosVO 3000145 Zasip EPO 25300 Sava Bohinjka in Sava Dolinka- širše območje sotočja	Kmetijskepovršine pretežno v območje vaškega jedra Zasip Varstvene usmeritve: - v okviru vaškega jedra naj se v čim večji meri ohranja vegetacija.
215, 307	NV 5494 Bled- morena 5	Iz drugih zelenih površin v zeleno parkovno površino Dobe in v območje stanovanjskih površin Varstvena usmeritev: - ohranja naj se morena z gozdom brez posegov v relief, z gozdom naj se gospodari skladno z gozdnogospodarskim načrtom
218, 219, 220, 222, 233, 261	Ohranjena parkovna visokodebelna vegetacija	Iz zelenih parkovnih in stanovanjskih površin v območje vil Varstveno priporočilo: - predlagamo, da naj se ohranja parkovna vegetacija zaradi ohranjanja biotske raznovrstnosti sredi urbanega območja
225	Ohranjena terasa obrasla z drevesno vegetacijo	Iz parkovnih površin v območja za stanovanja Varstveno priporočilo: - predlagamo, da se zazidljivost zmanjša tako, da se ohranja terasa porasla z drevesjem
228	Ohranjeni živci oz. mejici	Iz kmetijskih zemljišč v stanovanjsko površino Varstveno priporočilo: - predlagamo, da naj se ohranjata mejici na zemljišču zaradi ohranjanja biotske raznovrstnosti na območju
229	Gozdnat grič	Območje naselja Varstveno priporočilo: - pobuda se zmanjša tako, da se ohranja sedanji gozdni rob v vzhodnem delu
234	Napačna lokacija NV 3752 Bled-jesen *prava lokacija je priložena	Območje naselja Nimamo usmeritev, podali pravo lokacijo za spremembo Pravilnika o določitvi in varstvu naravnih vrednot
236, 374, 375	Prava lokacija NV 3752 Bled - jesen Drevesne mejice, parki, gozdni rob Straže *prava lokacija je priložena	Iz stanovanjskih površin v območje vil Zeleče Varstvena usmeritev: - ohranja naj se jesen naravna vrednota tako, da se vsi posegi odmaknejo od drevesa za projekcijo krošnje na tla, - ob posegih (npr. širitev ceste) v okolici jesena naj se pridobi strokovno mnenje Zavoda Varstvenapriporočila: - predlagamo, da naj se ohranjajo drevesne mejice, parkovna vegetacija in gozdni rob pod Stražo zaradi ohranjanja biotske raznovrstnosti na območju
239	Območje drevesne vegetacije	Iz parkovne površine v območje za turizem Varstveno priporočilo: - predlagamo, da se ohranja parkovna drevesna vegetacija v največji možni meri
240	ZO TNP širše območje PosVo SI5000019 Julijske Alpe-Triglav NV 5430 Pokljuka- planota EPO 21100 Julijske Alpe	Iz gozda s posebnim namenom v varovalni gozd Nimamo usmeritev
24 1	ZO TNP širše območje SPA SI5000019 Julijske Alpe-Triglav pSel S13000278 Pokljuška bajla NV 5430 Pokljuka- planota NV 1598 Ribščica - povimo močvirje NV 1599 Malo Blejsko barje	Iz gozda s posebnim namenom in zelenih površin za oddih in rekreacijo v gozd s posebnim namenom Nimamo varstvenih usmeritev

	NV 572 Veliko Blejsko barje EPO 21100 Julijske Alpe	
247, del 248, 249, 257, 258	NV 5412 Bled - morena 2	Iz gozda s posebnim namenom v območje zelenih površin za oddih, rekreacijo in šport Varstvene usmeritve: - ohranjanaj se gozd in reliefna območju naravne vrednote, - možne so mehke oblike rekreacije brez objektov in igrišč
250	Gozd Straža izven ZO in NV	Območje naselja Mlino Varstveno priporočilo: - ohranja sesedani gozdni rob
252	Del ZO Blejski hrib in hrib Straža nad Blejskim jezerom	Iz stanovanjske površine v centralne dejavnosti Varstveni pogoj: - pobuda se odmakne iz zavarovanega območja tako, da se ohrani a sedanj gozdni rob
253	NV 5274 Bled - drevored ob Kolodvorski cesti	Površina za cesto Varstvene usmeritve: - vsi posegi naj se izvajajo tako, da ne slabšajo vitalnosti drevoreda, - ob sanacijskih posegih v drevoredu naj se pridobi strokovno mnenje Zavoda
254	Gozdnata Dobra gora	Naselje Najasi Varstveno priporočilo: - predlagamo, da naj se pobuda zmanjša tako, da se ohranja sedanj gozdni rob
272	Del v ZO Blejski hrib in hrib Straža nad Bledom Del v NV Bled - grajski hrib	Iz stanovanjske površine v območje naselja Varstveni pogoj: - pobuda se odmakne iz zavarovanega območja tako, da se ohranja sedanj gozdni rob
280, 281	NV 3749L og- mrtvica Save Bohinjke vzhodno od vasi NV 267V Sava Bohinjka 26400 Sava Bohinjka z Mostnico in Ribnico	Iz drugih kmetijskih zemljišč v stanovanjsko površino Varstvene usmeritve: - območje pobude naj se zmanjša tako, da se izloči vzhodni del parcele št. 372, ki posega v savsko mrtvico in parcela št. 275, - območje naj se ustrezno komunalno uredi
284	Ledeniška morena s pasom vegetacije	Iz drugih kmetijskih zemljišč v stanovanjsko površino večje območje v Podhomu Varstvena usmeritev oz. priporočilo: - ohranja naj se vegetacijska območje - v postopku CPVO se preveri habitatne tipe na območju, sprememba se načrtuje izven varovanih habitatnih tipov
287, 295	NV 11 Blejsko jezero	Iz drugih urejenih zelenih površin v zeleno parkovno površino Varstvena usmeritev: - ohranja naj se obala jezera v naravnem stanju
289	Del v ZO Blejski hrib in hrib Straža nad Bledom Del v NV Bled - grajski hrib	Spreminja se podrobnejša namenska raba iz osrednjih območij centralnih dejavnosti v druga območja centralnih dejavnosti Nimamo usmeritev
290	Del v ZO Blejski hrib in hrib Straža nad Bledom Del v NV Bled - grajski hrib	Spreminja se podrobnejša namenska raba iz osrednjih območij centralnih dejavnosti v območje naselja Varstvene usmeritve: - območje naj se zmanjša tako, da se odmakne od naravne vrednote in zavarovanega območja Blejskega gradu Varstveno priporočilo: - ohranja naj se gozd na hribu Bledcu
294	Ohranjen park	Iz zelenih parkovnih površin v centralne dejavnosti Varstveno priporočilo: - predlagamo, da naj se ohrani a park v največji možni meri zaradi ohranjanja biotske raznovrstnosti
300, 301	EPO 25300 Sava Bohinjka in Sava Dolinka - širše območje sotočja	Iz zelenih površin za oddih, rekreacijo in šport v gozd Nimamo varstvenih priporočil

302, 303, 310	NV 11 Blejskojezero	Iz površine za ceste v parkovne površine oz. cen tralne dejavnosti Varstvene usmeritve: - ohranja se naravna obala jezera
304	NV 54 Bled - ena stor	Iz stanovanjske površine v območje vil Varstvena usmeritev: - pobuda naj se zmanjša, tako da se odmakne od območja naravne vrednote Varstveno priporočilo: - ohranja se visokodebelna parkovna vegetacija na območju
309	ZO Blejski hrib in hrib Straža nad Bledom NV 304 Staža na Bledu - parkovni gozd	Iz območja centralnih dejavnosti Varstveni pogoj: - pobuda se zmanjša tako, da se ohranja sedanji gozdni rob
311, 321	Vplivno območje NV ev. št. 4969 Bled - trstičje ob Cesti gorenjskega odreda Rastišče tise (Taxillus baccata) v gozdu - zavarovana rastlinska vrsta pNV Bled - rastišče tise - priložena lokacija	Iz gozda oz. stanovanjskih površin v območje vil Varstvena usmeritev: - ker bi sprememba namenske rabe lahko uničila rastišče zavarovane rastlinske vrste predlagamo, danaj se pobudi izločiti oz. se ohrani sedanja namenska raba.
320	Rastišče tise (Taxillus baccata) v gozdu - zavarovana rastlinska vrsta pNV Bled - rastišče tise - priložena lokacija	Iz gozda v zelene parkovne površine. Varstveno priporočilo: - pobuda naj ne poseže v gozdni robnajužnem delu.
315	NV 4969 Bled - trstičje ob Cesti gorenjskega odreda Rastišče tise (Taxillus baccata) v gozdu - zavarovana rastlinska vrsta pNV Bled - rastišče tise - priložena lokacija	Iz stanovanjskih površin v območje vil Varstvena usmeritev: - posegi in gradnje naj se odmaknejo od naravne vrednote, tako da se mokrišče ohranja, - objektinaj se ustrezno komunalno uredijo, da se prepreči onesnaženje mokrišča, - gozdnega koridorja na severnem delu območja naj se ne krči ali se vanj drugače ne posega - rastišče tise, naj se ohranja sedanja namenska raba v tem delu
316	Visokodebelni sadovnjak	Iz ključnih površin v območje za apartmaj e Varstveno priporočilo: Gre zalepo ohranjen visokodebelni sadovnjak, pomemben s krajinskega in biotskega vidika. Predlagamo, da se sadovnjak ohranja
319	NV 2766 Bodešče - mrtvica Save Bohinjke NV 267V Sava Bohinjka	Iz gozda s posebnim lokalnim namenom v zelene površine za rekreacijo, šport in oddih Varstvene usmeritve: - Namembnost naj se spremeni le na travniščih, temu ustrezno n'li se zmanjša pobuda.
330	Manjšidelček v ZO Blejskih hrib in hrib Straža nad Bledom NV 52 94 Straža - nahajališče fosilov	Iz stanovanjskih površin v območje vil Varstveni pogoji/usmeritev: - Območje se zmanjša tako, da se načrtje izven zavarovanega območja in naravne vrednote
336	Ohranjena drevesna vegetacija	Iz stanovanjskih površin v območje vil Varstveno priporočilo: - predlagamo, da naj se ohranja visokodebelna vegetacija sredi urbanih površin
340	pSel S1300045 Bohinjska Bela - skalovje NV 5430 Pokljuka - planota EPO 2100 Julijske Alpe	Iz centralnih dejavnosti v območje vaškega jedra Varstvene usmeritve: - v vaškem jedru v čim večji meri ohranja vegetacijo
448	Ohranjena živica	Iz prvih kmetijskih zemljišč v stanovanjsko površino pod Bodeščami, ledinsko ime V Potoku Varstveno priporočilo: - predlagamo, da naj se pobuda zmanjša tako, da se ohranja živica na severnem delu

451	Meji na EPO25300Sava Bohinjka in Sava Dolinka - širše območje sotočja	Iz prometne površine v stanovanjsko območje Varstveno priporočilo: - objekti naj se ustrezno komunalno uredijo, da ne bodo škodljivo vplivali na biotsko raznovrstnost območja
345, 347	Ohranjena visokodebelna vegetacija na vrtovih stavbnih zemljišč	Iz območja centralnih dejavnosti in kmetijskih zemljišč v stanovanjsko območje Sebenje-Zasip Varstveno priporočilo: - ohraniti naj se vitalna drevesna vegetacija znotraj poselitvenega območja zaradi ohranjanja biotske raznovrstnosti
352	pSCI SI3000145 Zasip EPO 25300 Sava Bohinjka in Sava Dolinka - širše območje sotočja	Območje za stanovanje a v območju vaškega jedra Mužje Varstvena usmeritev: - zmanjšati naj se območje, da se izloči iz posebnega varstvenega območja, - zagotavljati naj se ustrezna komunalna ureditev
353	EPO 2100 Julijske Alpe	Gozd v prvi kmetijskzemljišča Varstveno priporočilo: - predlagamo, da naj se hranja gozdni rob v največji možni meri
356, 357	pSCI SI3000145 Zasip EPO 25300 Sava Bohinjka in Sava Dolinka - širše območje sotočja	Iz območja stanovanjskih površin v območju vaškega jedra in zelenih parkovnih površin Varstvena usmeritev: - zmanjšati naj se območje tako, da se izloči iz posebnega varstvenega območja
362	Ohranjena visokodebelna vegetacija sredi naselja	Iz stanovanjske površine v območju vaškega jedra Varstveno priporočilo: - predlagamo, da naj se drevesna vegetacija ohranja v največji možni meri
365, 371, 373	NV 5274 Bled - drevored ob Kolodvorski cesti	Iz območja stanovanjskih površin v območje vil, del območja zaturlizem in del v območju za cesto Varstvena usmeritev: - v območju drevoreda naj se ne gradi, posega, infrastruktura se spelje po obstoječih poteh
367	NV267 V Sava Bohinjka EPO 26400 Sava Bohinjka z Mostnico in Ribnico	Iz drugih kmetijskih površin v območju za rekreacijo ob Selskem most Varstvena usmeritev: - ohranjati naj se rečna dinamika, - ohranjati naj se obrežna vegetacija na območju, - sprejemljiva je mehka rekreacija brez naprav in objektov
383, 384, 385	NV 543 1 Jelovica OPNV Jelovica	Iz kmetijskih zemljišč v stanovanjsko površino in del v gozd Varstvena usmeritev: - objekti naj se ustrezno komunalno uredijo zaradi potencialnega škodljivega vpliva na podzemne vode kraške planote
386	NV 54 12 Bled - morena 2 NV 5493 Bled - mO'ena 4	Iz stanovanjskih površin v območju vil Varstvena usmeritev: - območje zidljivih zemljišč naj se zmanjša tako, da se odmakne od območja ob naravnih vrednot
390, 391, 393	Ohranjena visokodebelna vegetacija sredi poseljenih površin	Iz stanovanjskih površin in kmetijskih površin v območju vil Zagorice Varstveno priporočilo: - predlagamo, da naj se ohranja drevesna vegetacija v največji možni meri
394, 395	NV 267 V Sava Bohinjka EPO 26400 Sava Bohinjka z Mostnico in Ribnico	Iz kmetijskih površin v območju zelenih površin za rekreacijo Varstvene usmeritve: - primerna je mehka oblika rekreacije, ki ne zahteva naprav in objektov, čemur se prilagodi tudi namembnost. - Pobuda št. 394 posega v visokodebelni sadovnjak, V kolikor zahteva nova namembnost odstranitev sadovnjaka, pobuda ni primerna in ni skladna s strateškim delom OPN, - Pobuda št. 394 naj se zmanjša tako, da se ohranja obrežna vegetacija

402, 422	Ohranjena drevesna vegetacija	Iz prvih kmetijskih površin v stanovanjsko površino Varstveno priporočilo: - predlagamo, da naj se ohranja vegetacija sredi območja, ki bo posajeno
404, 405	Manjši delček ZO Blejski hrib in hrib Straža nad Bledom Manjši delček NV 304 Straža na Bledu - parkovni gozd	Iz gozda s posebnim lokalnim namenom v zeleno parkovno površino Varstveni pogoji: - veljajo varstveni režimi za gospodarjenje z gozdom
414, 418, 420, 421, 423, 425, 426, 427	Parkovne površine sredi urbaniziranega prostora	Iz zelenih parkovnih površin v območje centralnih dejavnosti Varstveno priporočilo: - predlagamo, da naj se ohranjajo parkovne površine v naj večji možni meri v peizerju
424	Napačna lokacija NV 5367 Bled - kostanji na vrtu Rikljevevile *prava lokacija je priložena	Iz zelenih parkovnih površin v območje centralnih dejavnosti Varstveno priporočilo: - predlagamo, da se ohranjajo zelene parkovne površine v največji možni meri v pojezju
429	ZO širše območje TNP SPA SI5000019 julijske Alpe-Triglav NV 345 Vintgar EPO 2100 Julijske Alpe	Iz območja površine zacemente v površino železnice v Vintgarju Varstvena usmeritev: - zagotavljajo naj se ekološke zahteve vrst na tem območju
454	Ohranjena živica, pNV Bled -kvartam i sedimenti	Iz območij okoljske infrastrukture v območje kmetijske proizvodnje Varstveno priporočilo: - predlagamo, da naj se ohranja živica na območju, - morebitni objekt se ustrezno komunalno uredi, da ne bo škodljivih vplivov na naravno vrednoto v vplivnem območju in zavarovano območje (NV 3750 Log - mrtvica Save Bohinjke in povirje zahodno od vasi in ZO Močvije zahodno od Sela pri Bledu - pred vsakim gradbenim posegom je treba o tem obvestiti Zavod RS za varstvo narave zaradi evidentiranja.

*napačna lokacija naravne vrednote po Pravidniku o varstvu in določitvi naravnih vrednot; prava lokacija je priložena; priložene tudi predlagane NV

Legenda:

ZO . zavarovano območje
NV . naravna vrednota,
pNV-predlagana naravna vrednota,
EPO . ekološko pomembno območje,
pSel - posebno varstveno območje (območje Natura 2000),
SPA - potencialno posebno varstveno območje (območje Natura 2000).

3.0 Priloge

- Strokovne podlage upravnika zavarovanega območja za naravovarstvene smernice za OPN Bled (območje Triglavskega narodnega parka), Triglavski narodni park, Bled, oktober 2008,
- CD z digitalnima slojema (shp.file za Arcview) predlaganih naravnih vrednot in pravih lokacij naravnih vrednot.

ZAVOD ZA RIBIŠTVO SLOVENIJE

Župančičeva 9, 1000 Ljubljana, Slovenija

tel. (01) 2443 400, fax 2443 405

http://www.zzrs.si

e-pošta: info@zzrs.si

FISHERIES RESEARCH INSTITUTE OF SLOVENIJA

Župančičeva 9, 1000 Ljubljana, Slovenia

phone +386 1 2443 400, fax +386 1 2443 405

http://www.zzrs.si

e-mail: info@zzrs.si



OBČINA BLED

Občina Bled
Cesta svobode 13

4260 Bled

Projekcijski datum:	09. 10. 2008	Šifra projekta:	2
Številka razpisa:	3505-3/2008-22	Vrednotenje:	1
		Priloge:	1

Štev: 420-256/2008/2

Datum: 06.10.2008.

Zadeva: Opredelitev do načrtovanih prostorskih ureditev oziroma načrtovanih posegov v prostor v Občini Bled.

V zvezi z vašim dopisom številka 3505-3/2008 z dne 27.8.2008, vam pošiljamo opredelitev do načrtovanih prostorskih ureditev oziroma načrtovanih posegov v prostor v Občini Bled.

Lep pozdrav!

Direktor:

Dejan Peihar, spec.

V vednost: Ministrstvo za okolje in prostor, Direktorat za prostor

Strokovna podlaga in drugi razpoložljivi podatki o ribiških okoliših in izvajanju ribiškega upravljanja na območju Občine Bled

I. ZAKONSKE PODLAGE, SEDANJA PRAVNA UREDITEV SLADKOVODNEGA RIBIŠTVA

Zakon o sladkovodnem ribištvu ureja upravljanje ribolovnih virov v celinskih vodah. Ribolovni viri so vodni organizmi: prosto živeče ribe in druge vodne živali, ki so predmet upravljanja ribolovnih virov (v nadaljnjem besedilu: ribe). Upravljanje rib obsega: načrtovanje na področju upravljanja rib, določitev prostorskih enot, določanje pravil za trajnostno rabo rib, naloge v zvezi z ohranjanjem ugodnega stanja rib in doseganja dobrega ekološkega stanja, podeljevanje koncesij za ribiško upravljanje v ribiških okoliših, ribolov v komercialnih ribnikih, gojitev rib, evidence v sladkovodnem ribištvu in poročanje, strokovno usposabljanje delavcev izvajalcev ribiškega upravljanja, škode in odškodnine zaradi pogina rib, ribiškočuvajsko službo, javne službe ter druga s sladkovodnim ribištvom (v nadaljnjem besedilu: ribištvo) povezana vprašanja.

Ribiško upravljanje obsega: programiranje, izvajanje ukrepov za ohranjanje ugodnega stanja rib, trajnostno rabo rib, vodenje predpisanih evidenc in poročanje, strokovno usposabljanje ribičev, izvajanje nadzornih nalog ribiškočuvajske službe, izvajanje nalog in aktivnosti ob poginih rib ter druge za ribiško upravljanje pomembne naloge.

Pravne podlage:

- Zakon o sladkovodnem ribištvu (Ur. l. RS, št. 6112006);
- Zakon o vodah (Uradni list RS, št. 67/2002, 110/2002-ZGO-I, 2/2004, 41/2004-ZVO-I, 57/2008)
- Zakon o varstvu okolja (ZVO-1) Uradni list RS, št. 41/2004, št. 17/2006, 20/2006, 28/2006 Sk1.US: U-I-51106-5, 39/2006-UPB1, 49/2006-ZMetD, 66/2006 Odl.US: U-I-51106-10, 112/2006 Odl.US: U-I-40106-10, 33/2007-ZPNačrt, 57/2008-ZFO-1A, 70/2008
- Zakon o ohranjanju narave Uradni list RS, št. 56/1999 (3112000 popr.) št. 110/2002-ZGO-1, 119/2002, 22/2003-UPB1, 41/2004, 96/2004-UPB2, 61/2006-ZDru-I, 63/2007 Odl.US: Up-395/06-24, U-I-64/07-13, 117/2007 Odl.US: U-I-76/07-9, 32/2008 Odl.US:

U-I-386/06-32

- Zakon o urejanju prostora (ZUreP-1) Uradni list RS, št. 110/2002 (812003 popr.) , št. 5812003-ZZK-1, 3312007-ZPNačrt
- Zakon o graditvi objektov (ZGO-1)
Uradni list RS, št. 11012002, št. 9712003 Odl.US: U-I-1S2/00-23, 4112004-ZVO-1, 4512004, 4712004, 6212004 Odl.US: U-I-1/03-15, 10212004-UPB1 (1412005 popr.), 9212005-ZJC-B, 93/2005-ZVMS, 11112005 Odl.US: U-I-150-04-19, 12012006 Odl.US: U-I-286/04-46, 12612007
- Habitatna direktiva Sveta Evropske skupnosti o ohranjanju naravnih habitatov ter divje favne in flore, Aneks II in V (92/43/EEC z dne 21.5.1992).
- Vodna Direktiva (Water Frame Directive) - 2000/60/EC
ter na njihovi podlagi izdani predpisi.

H. PROSTORSKA UREDITEV

Ribje populacije v celinskih vodah so sestavni del prostoživečih naravnih vrst in so pod posebnim varstvom države. Celinske vode (»odprte vode« so stoječe in tekoče) so po Uredbi o določitvi ribiških meja ribiških območij in ribiških okolišev v Republiki Sloveniji (Uradni list RS, št. 52/2007) razdeljene na 12 ribiških območij (2 vodno območje Jadranskega morja, 10 vodno območje Donave) in 67 ribiških okolišev (8 vodno območje Jadranskega morja, 59 vodno območje Donave). Ribiško upravljanje na osnovi ribiško gojitvenih načrtov (v nadaljnjem besedilu: RGN) izvaja 65 sUbjektov (64 ribiških družin in Zavod za ribištvo Slovenije (v nadaljnjem besedilu: ZZRS)). Po Uredbi o določitvi voda posebnega pomena ter načinu izvajanja ribiškega upravljanja v njih (Uradni list RS, št. 52/2007), v vodah posebnega pomena ribiško upravljanje izvaja Zavod za ribištvo Slovenije. Zakon določa, da se v bodoče za izvajanja ribiškega upravljanja podeljujejo koncesije (prednostno pravico pri prvi podelitvi imajo dosedanji izvajalci upravljanja - obstoječe ribiške družine).

Delitev ribiškega okoliša glede na način upravljanja:

ZSRib uvaja novo prostorsko enoto Ribiško območje, ki združuje več ribiških okolišev. Je največja prostorska enota ribiškega upravljanja, ki združuje več ribiških okolišev s podobnimi ekosistemskimi značilnostmi in omogoča smotrno upravljanje rib, učinkovito spremljanje ter nadzor ribiškega upravljanja (8. člen ZSRib).

Ribiški okoliš sestavljajo manjše enote ribiškega upravljanja - ribiški revirji. Glede na način ribiškega upravljanja so ribiški revirji lahko varstveni, ribolovni, brez aktivnega ribiškega upravljanja in prizadeti revilji:

1. Varstveni revirji so:

- gojitveni revilji za sonaravno gojitev rib (G1-postrvje vrste,G2-nepostrvje vrste);
- rezervati za plemenke domorodnih ribjih vrst (RI);
- rezervati za vzpostavljanje (R2) ali ohranjanje populacij domorodnih vrst rib (R3);
- rezervati genskega materiala domorodnih vrst rib (RG).

2. Ribolovni revir je del ribiškega okoliša, v katerem je dovoljen ribolov v skladu z zakonom.

3. Revir brez aktivnega upravljanja je del ribiškega okoliša, v katerem se ne izvaja ribiško upravljanje in je prepuščen naravnim procesom.

4. Prizadeti revir je tisti del ribiškega okoliša, v katerem je življenje rib zaradi poslabšanih življenjskih razmer oziroma kakovosti vode onemogočeno.

Vrste ribiških revirjev in njihove meje se določijo z RGN.

HI. NAČRTOVANJE

Načrtovanje v sladkovodnem ribištvu v skladu z novim ZSRib poteka na podlagi:

- fi Programa razvoja ribištva,
- it Načrta za posamezno ribiško območje,
- RGN za posamezen ribiški okoliš,
- e Letnega programa.

Zagotavljanje ciljev na področju upravljanja rib v Republiki Sloveniji ter enotne politike sladkovodnega ribištva bo v bodoče na podlagi novega ZSRib urejeno s Programom upravljanja rib. Program upravljanja rib določa dolgoročne usmeritve upravljanja rib na državni ravni za obdobje 12 let.

Izvajanje ribiškega upravljanja v posameznih ribiških območjih bo potekalo na podlagi Načrta ribiškega območja in RGN za posamezni ribiški okoliši. RGN je operativni izvedbeni akt za izvajanje ribiškega upravljanja v ribiškem okolišu. Določbe RGN so obvezne.

Načrt za posamezno ribiško območje izdelata ZZRS, v sodelovanju z izvajalci ribiškega upravljanja in lokalno skupnostjo na podlagi programa razvoja ribištva, za obdobje šestih let. V Načrtu se določijo temeljne usmeritve za ohranitev in trajnostno rabo rib v ribiškem območju, načela posegov v populacije posameznih vrst rib, usmeritve za poribljavanje in gojitev rib ter usmeritve za varstvo tistih delov ribiškega območja, ki so zavarovani po predpisih o ohranjanju narave.

RGN za vsak ribiški okoliš izdelava ZZRS, v sodelovanju z izvajalci ribiškega upravljanja in lokalne skupnosti na podlagi Načrta za posamezno ribiško območje, za obdobje šestih let. RGN je podlaga za ribiško upravljanje v posameznih ribiških okoliših. Pri tem se upoštevajo ekološke značilnosti in razširjenost vrst ali populacij rib, ki so pomembne za ohranjanje ugodnega stanja ter režimi po predpisih o ohranjanju narave in voda, ki bi lahko vplivali na izvajanje RGN.

RGN vsebuje:

1. podatke o:

- a. oceni stanja;
- b. vplivih na ribiški okoliš;
- c. izvajalcu ribiškega upravljanja;
- č. analizi ribiškega upravljanja za preteklo obdobje;
- d. območjih, ki so varovana po predpisih o ohranjanju narave.

2. ureditev :

- a. reviljev in njihove namembnosti;
- b. poribljavanja;
- c. sonaravne gojitve rib;
- č. gojitve rib v nadzorovanih pogojih v ribogojnicah;
- d. ribolovnih režimov;
- e. števila ribolovnih dni;
- f. količine ulova rib;
- g. rezervatov genskega materiala rib;
- h. odvzema spolnih celic rib;
- i. ribiških tekmovanj in tekmovalnih tras;
- j. drugih, za ribiško upravljanje pomembnih vsebin.

Letni program določa vsebino in naloge upravljanja z ribami na območju ribiškega okoliša za obdobje enega leta. Letni program mora biti v skladu z veljavnim RGN. Pripravi ga izvajalec ribiškega upravljanja in potrdi ZZRS.

IV. OBČINA BLED

Območje Občine Bled v sodi v tri ribiške okoliše, in sicer v Blejski ribiški okoliš, Jeseniški ribiški okoliš in Bohinjski ribiški okoliš. (Uredba o določitvi meja ribiških območij in ribiških okolišev, Uradni list RS, št. 52/2007). Na območju Občine Bled ribiško upravljanje izvajajo Ribiška družina Bled, Ribiška družina Jesenice in Zavod za ribištvo Slovenije.

Izvajalci ribiškega upravljanja z namenom zagotavljanja ohranjanja ugodnega stanja in trajnostne rabe rib, načrtujejo posamezne parametre ribiškega upravljanja: velikost ulova posameznih ribjih vrst, prodajo ter ceno ribolovnih dovolilnic, velikost približevanj in obseg sonaravne vzreje.

Tabela 1. Ribiško upravljanje (raba) v posameznih ribiških revirjih (ali delih revirjev) na območju Občine Bled, meje in površina (ha) revirjev

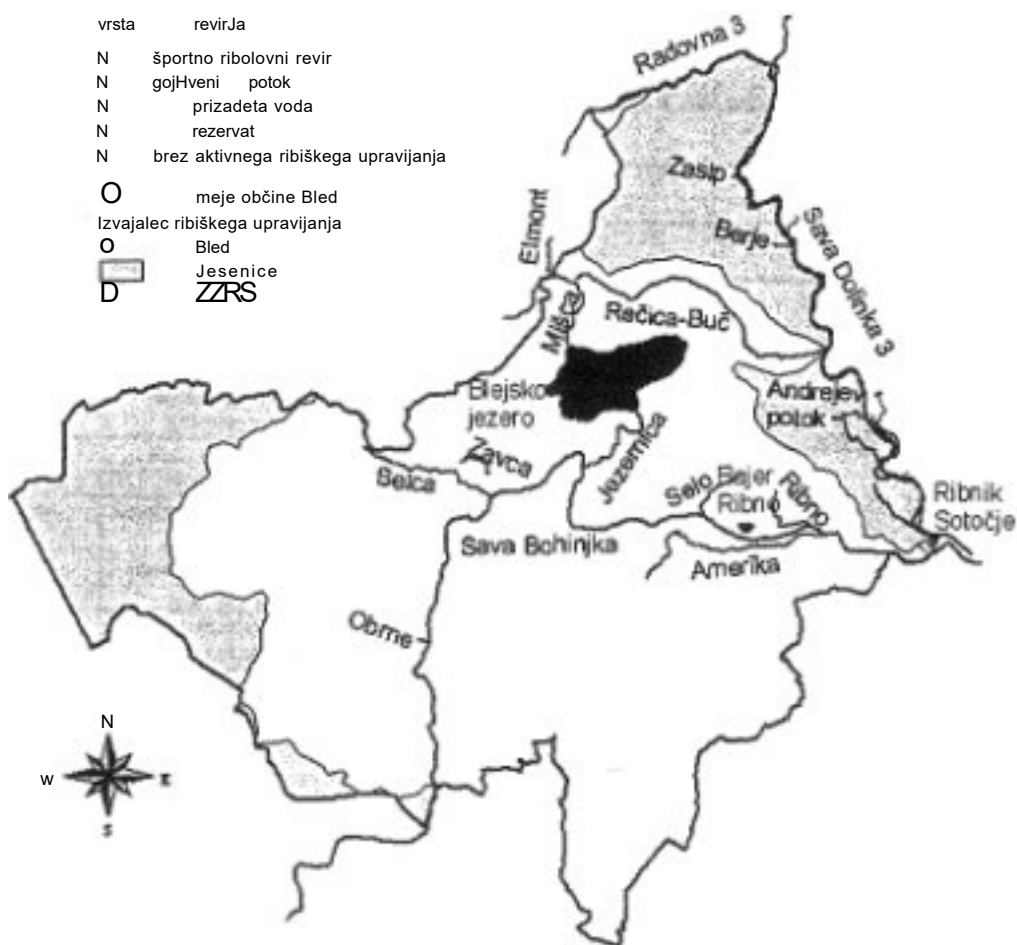
RD	revir	Ime vodotoka	Zgornja meja	Spodnja meja	Znacaj	Koristna vodna površina
Jesenice	003	Sava Dolinka 3	Pregrad HC Mošte	sotočje s Savo Bohinjko	ŠV	39,13
Jesenice	016	Radovna 3	Pregrada HC Vintgar	sotočje s Savo Dolinko	ŠV	0,85
Jesenice	052	Komarjev potok izvir 1	izvir	izliv v Savo Dolinko	G1	0,26
Jesenice	054	Komarjev potok izvir 2	izvir	izliv v Savo Dolinko	G1	0,38
Jesenice	062	Beje	izvir	izliv v Savo	P	
Jesenice	100	Andrejev potok	izvir..	poniknj. Savo Dolinko	G1	0,04
Bled	001	Sava Bohinjka	jez v Soteski	Cajhnov jez	G1	33,7
Bled	003	Jezernica	iz Blejskega j.	v Savo Bohinjko	G1	0,26
Bled	006	Rečica-Buč	izvir	Imost pri špeceriji	G1	0,77
Bled	007	Obrne	želez.predor	izliv v Savo Bohinjko	G1	0,02
Bled	008	Belca	vas Bohinjska Bija	izliv v Savo Bohinjko	G1	0,03
Bled	009	Mišca	od zapornice v Rečici	izliv v Blejsko jezero	G1	0,27
Bled	010	Amerika	pobočje Jelovice	izliv v Savo Bohinjko	G1	0,05
Bled	011	Ribno	vas Ribno	izliv Savo Bohinjko	G1	0,07
Bled	012	Selo	vas Selo	izliv v Savo Bohinjko	G1	0,02
Bled	020	Poljščica	izvir	izliv v Rečico (močvirje)	G1	0,22
Bled	021	Elmont	izvir Spodnje Gorje	izliv v Misco		

RD	revir	Ime vodotoka	Zgornja meja	Spodnja meja	Znacaj	Koristna vodna površina
Bled	022	Rečica-Betin	Most pri špeceriji	Ziv v Savo Dolinko	GI	0,02
Bled	024	Zavca	železniški predor	ponori	GI	0,03
ZZRS	004	Sava Bohinjka	žel most v Bitnjah	ez HE Soteska	ŠV	30
ZZRS	062	Radovna-Vintgar	začetek Vintgarja	konec Vintgarja	R3	2,4

Legenda:

- ŠV - revilji v katerih je dovoljen ribolov
- R3 - rezervati za ohranjanje populacij avtohtonih vrst rib
- GI - gojitveni potok za sonaravno vzrejo avtohtonih vrst rib
- B - revilji brez aktivnega ribiškega upravljanja
- P - prizadeti revir

Slika 1. Ribiško upravljanje v Občini Bled



Občinske meje se vedno ne ujemajo z mejami ribiškega okoliša. Tudi v primeru Občine Bled je tako. Zato se tudi manjše enote ribiškega upravljanja - ribiški revirji ne ujemajo z občinskimi mejami in se raztezajo na območjih več občin. Tako se revir Sava Bohinjka začne v Občini Bohinj in se nadaljuje v Občini Bled.

V tabeli 2 je prikazan vrstni sestav in varstveni status rib v ribiških revirjih na območju Občine Bled. Njihovo varstvo se izvaja po Uredbi o zavarovanih prostoživečih živalskih vrstah (Ur. l. RS, št. 4612004, 10912004 in 8412005), Pravilniku o ribolovnem režimu v ribolovnih vodah, Uradni list RS, št. 99/2007), Pravilniku o uvrstitvi ogroženih rastlinskih in živalskih vrst v Rdeči seznam (Ur. l. RS, št. 82/2002) in habitatni direktivi Sveta Evropske skupnosti o ohranjanju naravnih habitatov ter divje favne in flore, Aneks II in V (92/43/EGS z dne 21.5.1992).

Tabela 2. Vrsteni sestav rib, piškurjev in rakov deseteronožcev ter njihov varstveni status v revirjih na območju Občine Bled.

Vrsta	Latinsko ime	Habitatna direktiva	Uredba	Rdeči seznam	Opis	pravilnik mera (cm)	pravilnik varstvena doba
potočna postrv	Safmo trutta (ario) Linnaeus, 1758			E	prizadeta vrsta	25	1.10.-28.2.
jezerska postrv	Safmo trutta facustris Linnaeus, 1758			E	prizadeta vrsta	40	1.10. - 31.3.
sulec	Hucho hucho (Linnaeus, 1758)	2,5	H	E	prizadeta vrsta	70	15.2. - 30.9.
potočna zlatovčica	Safvelinus fontinafif (Mitchill, 1814)					-	1.12. - 28.2.
šarenka	Oncorhynchus mykiss (Walbaum, 1792)					-	1.12. - 28.2.
lipan	Thymallus thymallus 5 (Linnaeus, 1758)			V	ranljiva vrsta	130	1.12. - 15.5.
belica	Leucaspis delineatus (Heckel, 1843)		Z,H	Ex?	domnevno izumrla vrsta		
klen	Squalis cephalus (Linnaeus, 1758)					30	1.5. - 30.6.
blistavec	Leuciscus souffia Risso, 1827	2	Z, H	E	prizadeta vrsta		
pisanec	Phoxinus phoxinus (Linnaeus, 1758)					-	1.4. - 30.6.
podust	Chondrostoma nasus (Linnaeus, 1758)		H	E	prizadeta vrsta	30	1.3. - 31.5.
mrena	Barbus barbus (Linnaeus, 1758)	5	H	E	prizadeta vrsta	30	1.5. - 30.6.
pohra	Barbus meridionalis Risso, 1827	2,5	H			-	1.5. - 30.6.
babica	Barbatufa barbatufa (Linnaeus, 1758)			01	vrsta zunaj nevarnosti		
som	Silurus glanis Linnaeus, 1758			V	ranljiva vrsta	60	1.5. - 30.6.
ščuka	Esox lucius Linnaeus, 1758		H	V	ranljiva vrsta	50	1.2. - 30.4.
navadni ostriž	Perca fluviatilis Linnaeus, 1758					-	1.3. - 30.6.
kapelj	Cottus gobio Linnaeus, 1758	2	H	V	ranljiva vrsta		
menek	Lota lota (Linnaeus, 1758)		H	E	prizadeta vrsta	30	1.12. - 31.3.
ukrajinski potočni piškur	Eudontomyzon mariae (Berg, 1931)	2	Z, H	E	prizadeta vrsta		
jelševec	Astacus astacus (Linnaeus, 1758)	5	Z, H	V	ranljiva vrsta		1.1.-31.12.
-koščak	Austropotamobius torrentium (Schrank 1803)	2,5	Z,H	V	ranljiva vrsta	1	G31*12

Legenda:

Habitatna direktiva = "Direktiva Sveta Evrope 92/43/EGS o ohranjanju naravnih habitatov ter prosto živečih živalskih in rastlinskih vrst" (Dodatek 2 in 5)

Uredba = Uredba o zavarovanih prosto živečih živalskih vrstah (Ur. l. RS, št. 46/2004, 109/2004 in 84/2005)

Z zavarovana vrsta
H vrsta, katere habitat se varuje

Rdeči seznam: Ploščiki; kúúrstitúí ogroženih rastlinskih in živalskih vrst v rdeči seznam (Ur. l. RS, št. 8212002)

Ex? domnevno izumrla vrsta
E prizadeta vrsta
01 vrsta zunaj nevarnosti
V ranljiva vrsta

Pravilnik = Pravilnik o ribolovnem režimu v ribolovnih vodah (Uradni list RS, št. 99/2007)*** Čas drsti (pri ribah)

Na območju Občine Bled je evidentiranih devetnajst vrst rib, ena vrsta piškurjev in dve vrsti rakov deseteronožcev. Devet vrst je zavarovanih s habitatno direktivo. Dvanajst vrst je zavarovanih z Uredbo, šestnajst vrst je uvrščenih na Rdeči seznam ogroženih živalskih vrst, sedemnajst vrst pa je zaščiteneh po Pravilniku.

V. SMERNICE

Pri načrtovanju posegov v ribiške okoliše na območju Občine Bled se upoštevajo naslednje smernice:

- Vsak poseg v ribiški okoliš mora biti načrtovan in izveden na način, ki v največji možni meri zagotavlja ohranjanje rib, njihove vrstne pestrosti, starostne strukture in številčnosti (19. člen ZSRib);

- Ohranja se biocenoza ribjih vrst;
- Struge, obrežja, dna vodotokov se ohranja v čim bolj naravnem stanju;
- Ohranja se obstoječa dinamika, hidromorfološke lastnosti in raznolikost vodotokov;
- Objekti se gradijo na način, ki ribam omogoča prehod;
- Ohranja se naravna osenčenost oz. osončenost struge in brežin;
- Preprečuje se onesnaževanje voda;
- Odvzem plavin (proda, gramoza, peska) se izvaja na način, da se bistveno ne spremenijo življenjske razmere za ribe, rake in druge vodne živali;
- Odpadkov se v vodotoke oziroma na vplivno območju vodotokov ne odlaga. Začasne deponije (v času izvajanja posegov) se uredijo na način, da je preprečeno onesnaževanje voda.

- Prepovedano je posegati oziroma vznemirjati ribe na drstiščih rib, med drstenjem in v varstvenih revirjih (25. člen ZSRib). Posegi se ne izvajajo v času varstvenih dob, to je v času drstenja posameznih vrst rib. Odvzem plavin (gramoz, prod, mivka) in drugi posegi v drstišča so prepovedani;

- Intervencijski odlovi so odlovi rib z uporabo elektrike z območja, na katerem se načrtujejo različni posegi, ki bi lahko povzročili škodo na ribah, in odlov pri reševanju rib (6. člen

ZSRib). Intervencijske odlove rib izvaja koncesionar (28. člen ZSRib) (izvajalec ribiškega upravljanja), oziroma do podelitve koncesije dosedanje ribiške družine (70. člen ZSRib), na območju Občine Bled so to Ribiška družina Bled, Ribiška družina Jesenice in Zavod za ribištvo Slovenije. Zaradi učinkovite izvedbe intervencijskih odlovov najizvajalci oziroma investitorji posegov v ribiški okoliš vsaj 14 dni pred posegom obvestijo Ribiško družino Bled, Ribiško družino Jesenice oz. Zavod za ribištvo Slovenije (glede na pristojnost);

- Za škodo na ribah, povzročeno zaradi zastrupljanja, onesnaževanja oziroma čezmernega obremenjevanja voda in nezakonitega poseganja v vode, je do odškodnine upravičen izvajalec ribiškega upravljanja (57., 58. in 59. člen ZSRib) to so Ribiška družina Bled, Ribiška družina Jesenice oz. Zavod za ribištvo Slovenije (glede na pristojnost).

Pripravila:

Marko Bertok, univ.dipl.biolog



Aljaž Jenič univ.dipl.biolog



k u l t u r a

republika slovenija
ministrstvo za kulturo
maistrova ulica 10
1000 ljubljana
t: 01 369 5900
f: 01 369 5901
e: gp.mk@gov.si
w w w.kultura.gov.si

Številka: 3505-3/2008-51

Ministrstvo za kulturo
Ljubljana

Številka: 3505-3/2008-51
Ljubljana, dne 12.10.2008

3505-3/2008-51 8

Zadeva: Čistijski načrt obine Bled
Za LRSU št. 506/2008-2222, prijete 16.9.2008

Ministrstvo za kulturo, Ministrstvo za prostorsko ureditev
Za oddajo vloge za študij prostorskega načrta obine Bled
obine Bled, 12.10.2008

SMERNICE
za pripravo dopolnjenega osnutka
obinskega prostorskega načrta obine Bled

1. Podatki o vlogi

Ministrstvo za kulturo, Ministrstvo za prostorsko ureditev
Ministrstvo za prostorsko ureditev, Ministrstvo za prostorsko ureditev
Ministrstvo za prostorsko ureditev, Ministrstvo za prostorsko ureditev
Ministrstvo za prostorsko ureditev, Ministrstvo za prostorsko ureditev
Ministrstvo za prostorsko ureditev, Ministrstvo za prostorsko ureditev

Ministrstvo za prostorsko ureditev, Ministrstvo za prostorsko ureditev
Ministrstvo za prostorsko ureditev, Ministrstvo za prostorsko ureditev
Ministrstvo za prostorsko ureditev, Ministrstvo za prostorsko ureditev

2. Smernice

Ministrstvo za prostorsko ureditev, Ministrstvo za prostorsko ureditev
Ministrstvo za prostorsko ureditev, Ministrstvo za prostorsko ureditev
Ministrstvo za prostorsko ureditev, Ministrstvo za prostorsko ureditev

Izborno vata dredišadnoje

Legenda

ESD		EŠD (za vpisane enote) ali oznaka predloga (za enote v postopku vpisa)
ime		Ime enote iz registra.
tip		Tip enote dediščine (po tipologiji RKD).
	1	rezo
	2	arejska
	3	rejska
	4	rejska
	5	rejska
	6	rejska
	7	rejska
	8	rejska
	9	rejska
	10	rejska
	11	rejska
	12	rejska
	13	rejska
	14	rejska
	15	rejska
	16	rejska
	17	rejska
	18	rejska
	19	rejska
	20	rejska
	21	rejska
	22	rejska
	23	rejska
	24	rejska
	25	rejska
	26	rejska
	27	rejska
	28	rejska
	29	rejska
	30	rejska
	31	rejska
	32	rejska
	33	rejska
	34	rejska
	35	rejska
	36	rejska
	37	rejska
	38	rejska
	39	rejska
	40	rejska
	41	rejska
	42	rejska
	43	rejska
	44	rejska
	45	rejska
	46	rejska
	47	rejska
	48	rejska
	49	rejska
	50	rejska
	51	rejska
	52	rejska
	53	rejska
	54	rejska
	55	rejska
	56	rejska
	57	rejska
	58	rejska
	59	rejska
	60	rejska
	61	rejska
	62	rejska
	63	rejska
	64	rejska
	65	rejska
	66	rejska
	67	rejska
	68	rejska
	69	rejska
	70	rejska
	71	rejska
	72	rejska
	73	rejska
	74	rejska
	75	rejska
	76	rejska
	77	rejska
	78	rejska
	79	rejska
	80	rejska
	81	rejska
	82	rejska
	83	rejska
	84	rejska
	85	rejska
	86	rejska
	87	rejska
	88	rejska
	89	rejska
	90	rejska
	91	rejska
	92	rejska
	93	rejska
	94	rejska
	95	rejska
	96	rejska
	97	rejska
	98	rejska
	99	rejska
	100	rejska
	101	rejska
	102	rejska
	103	rejska
	104	rejska
	105	rejska
	106	rejska
	107	rejska
	108	rejska
	109	rejska
	110	rejska
	111	rejska
	112	rejska
	113	rejska
	114	rejska
	115	rejska
	116	rejska
	117	rejska
	118	rejska
	119	rejska
	120	rejska
	121	rejska
	122	rejska
	123	rejska
	124	rejska
	125	rejska
	126	rejska
	127	rejska
	128	rejska
	129	rejska
	130	rejska
	131	rejska
	132	rejska
	133	rejska
	134	rejska
	135	rejska
	136	rejska
	137	rejska
	138	rejska
	139	rejska
	140	rejska
	141	rejska
	142	rejska
	143	rejska
	144	rejska
	145	rejska
	146	rejska
	147	rejska
	148	rejska
	149	rejska
	150	rejska
	151	rejska
	152	rejska
	153	rejska
	154	rejska
	155	rejska
	156	rejska
	157	rejska
	158	rejska
	159	rejska
	160	rejska
	161	rejska
	162	rejska
	163	rejska
	164	rejska
	165	rejska
	166	rejska
	167	rejska
	168	rejska
	169	rejska
	170	rejska
	171	rejska
	172	rejska
	173	rejska
	174	rejska
	175	rejska
	176	rejska
	177	rejska
	178	rejska
	179	rejska
	180	rejska
	181	rejska
	182	rejska
	183	rejska
	184	rejska
	185	rejska
	186	rejska
	187	rejska
	188	rejska
	189	rejska
	190	rejska
	191	rejska
	192	rejska
	193	rejska
	194	rejska
	195	rejska
	196	rejska
	197	rejska
	198	rejska
	199	rejska
	200	rejska
	201	rejska
	202	rejska
	203	rejska
	204	rejska
	205	rejska
	206	rejska
	207	rejska
	208	rejska
	209	rejska
	210	rejska
	211	rejska
	212	rejska
	213	rejska
	214	rejska
	215	rejska
	216	rejska
	217	rejska
	218	rejska
	219	rejska
	220	rejska
	221	rejska
	222	rejska
	223	rejska
	224	rejska
	225	rejska
	226	rejska
	227	rejska
	228	rejska
	229	rejska
	230	rejska
	231	rejska
	232	rejska
	233	rejska
	234	rejska
	235	rejska
	236	rejska
	237	rejska
	238	rejska
	239	rejska
	240	rejska
	241	rejska
	242	rejska
	243	rejska
	244	rejska
	245	rejska
	246	rejska
	247	rejska
	248	rejska
	249	rejska
	250	rejska
	251	rejska
	252	rejska
	253	rejska
	254	rejska
	255	rejska
	256	rejska
	257	rejska
	258	rejska
	259	rejska
	260	rejska
	261	rejska
	262	rejska
	263	rejska
	264	rejska
	265	rejska
	266	rejska
	267	rejska
	268	rejska
	269	rejska
	270	rejska
	271	rejska
	272	rejska
	273	rejska
	274	rejska
	275	rejska
	276	rejska
	277	rejska
	278	rejska
	279	rejska
	280	rejska
	281	rejska
	282	rejska
	283	rejska
	284	rejska
	285	rejska
	286	rejska
	287	rejska
	288	rejska
	289	rejska
	290	rejska
	291	rejska
	292	rejska
	293	rejska
	294	rejska
	295	rejska
	296	rejska
	297	rejska
	298	rejska
	299	rejska
	300	rejska
	301	rejska
	302	rejska
	303	rejska
	304	rejska
	305	rejska
	306	rejska
	307	rejska
	308	rejska
	309	rejska
	310	rejska
	311	rejska
	312	rejska
	313	rejska
	314	rejska
	315	rejska
	316	rejska
	317	rejska
	318	rejska
	319	rejska
	320	rejska
	321	rejska
	322	rejska
	323	rejska
	324	rejska
	325	rejska
	326	rejska
	327	rejska
	328	rejska
	329	rejska
	330	rejska
	331	rejska
	332	rejska
	333	rejska
	334	rejska
	335	rejska
	336	rejska
	337	rejska
	338	rejska
	339	rejska
	340	rejska
	341	rejska
	342	rejska
	343	rejska
	344	rejska
	345	rejska
	346	rejska
	347	rejska
	348	rejska
	349	rejska
	350	rejska
	351	rejska
	352	rejska
	353	rejska
	354	rejska
	355	rejska
	356	rejska
	357	rejska
	358	rejska
	359	rejska
	360	rejska
	361	rejska
	362	rejska
	363	rejska
	364	rejska
	365	rejska
	366	rejska
	367	rejska
	368	rejska
	369	rejska
	370	rejska
	371	rejska
	372	rejska
	373	rejska
	374	rejska
	375	rejska
	376	rejska
	377	rejska
	378	rejska
	379	rejska
	380	rejska
	381	rejska
	382	rejska
	383	rejska
	384	rejska
	385	rejska
	386	rejska
	387	rejska
	388	rejska
	389	rejska
	390	rejska
	391	rejska
	392	rejska
	393	rejska
	394	rejska
	395	rejska
	396	rejska
	397	rejska
	398	rejska
	399	rejska
	400	rejska
	401	rejska
	402	rejska
	403	rejska
	404	rejska
	405	rejska
	406	

Zap št.	EŠD	Ime	Tip	Kat.	SDP	Opombe_varstvo	Opombe status
	1323	Arheološko najdišče	11	2			
	13101	Andreja Rečica	11	2			
	27538	najdišče Dobe	1	2			
	23	Bled - Arheološko najdišče Grad	1	2	valor		
	13074	Bled - Arheološko najdišče na jezerskem dnu	1	2			
	13075	Bled - Arheološko najdišče pri Porovi hiši na Rečici	1	2			
	13076	Bled - Arheološko najdišče pri železniškem predoru nad Zako	1	2			
	13077	Bled - Arheološko najdišče Žale	1	2			
	13081	Bled - Arheološko območje na Turniču nad Rečico	1	2			
	13082	Bled - Arheološko območje v Zaki	1	2			
	24	Bled - Blejski grad	1	2			
	5287	Bled - Blejski otok	1	2			
	25	Bled - Cerkev Marijinega vnebovzjetja	1	2			
	1629	Bled - Cerkev sv. Andreja na Rečici	1	2			
	904	Bled - Cerkev sv. Martina	1	2			
	13174	Bled - Čolnarna	1	2			
	14640	Bled - Domačija Kolodvorska 5	2	2			
	13109	Bled - Domačija Mlinska 14	2	2			
	13110	Bled - Domačija Mlinska 20	2	2			
	26076	Bled - Domačija	2	2			
	13111	Bled - Domačija	2	2			
	13112	Bled - Domačija	2	1			
	10078	Bled - Doprsni kip Josipa Plemlja	5	2			
	7834	Bled - Dvorec Grimšče	2	1			
	905	Bled - Festivalna dvorana	2	2	valor		
	13113	Bled - Gospodarsko poslonje	2	2		stavbna dediščina	
	13114	Bled - Gospodarsko poslonje	2	2		stavbna dediščina	
	13115	Bled - Gospodarsko poslonje	2	2		stavbna dediščina	
	14144	Bled - Gostinska šola	2	2		stavbna dediščina	
31.	17377	Bled - Gozdno gospodarstvo	2	2		stavbna dediščina	
32.	13102	Bled - Grajski vrt	6	2		vrtnoarhitekturna dediščina	
33.	13234	Bled - Grobišče	2	2		stavbna dediščina	
34.	13178	Bled - Grobišče	5	2		stavbna dediščina	
35.	13078	Bled - Grobišče	1	2		stavbna dediščina	
36.	13079	Bled - Grobišče	1	2		arheološka dediščina	
37.	13080	Bled - Grobišče Žale v Želečah	1	2		arheološka dediščina	
38.	13312	Bled - Hiša Gankurjeva 14	2	2		stavbna dediščina	
39.	13313	Bled - Hiša	2	2		stavbna dediščina	
40.	13314	Bled - Hiša Grajska	2	2		stavbna dediščina	
41.	13315	Bled - Hiša Grajska	2	2		stavbna dediščina	

Zap. št.	EŠD	Ime	Tip	Kat.	SDP	Pombe_varstvo	Opombe status.s
42.	13316	Bled - Hiša Grajska 6	2	2		stavbna dediščina	
43.	11984	Bled - Hiša Grajska 6	2	2		stavbna dediščina	
44.	13116	Bled - Hiša Grič 3	2	2		stavbna dediščina	
45.	13317	Bled - Hiša Ljubljanska 13	2	2		stavbna dediščina	
46.	13318	Bled - Hiša Ljubljanska 13	2	2		stavbna dediščina	
47.	13117	Bled - Hiša Mrtab	2	2		stavbna dediščina	
48.	13120	Bled - Hiša Mlinska 17	2	2		stavbna dediščina	
49.	13121	Bled - Hiša Mlinska 2	2	2		stavbna dediščina	
50.	13122	Bled - Hiša Mlinska 5	2	2		stavbna dediščina	
51.	13124	Bled - Hiša Partizanska 15	2	2		stavbna dediščina	
52.	13125	Bled - Hiša Partizanska 5	2	2		stavbna dediščina	
53.	13235	Bled - Hiša Pod skalo 6	2	2		stavbna dediščina	
54.	13236	Bled - Hiša Pod Stražo 2	2	2		stavbna dediščina	
55.	13237	Bled - Hiša Prešernova 10	2	2		stavbna dediščina	
56.	13238	Bled - Hiša Prešernova 12	2	2		stavbna dediščina	
57.	13239	Bled - Hiša Prešernova 14	2	2		stavbna dediščina	
58.	14163	Bled - Hiša Prešernova 2	2	2		stavbna dediščina	
59.	14164	Bled - Hiša Prešernova 9	2	2		stavbna dediščina	
60.	14165	Bled - Hiša Prešernova 9	2	2		stavbna dediščina	
61.	14166	Bled - Hiša Prešernova 9	5	2		menojna cerkva	
62.	14167	Bled - Hiša Prešernova 12	2	2		stavbna dediščina	
63.	14165	Bled - Hiša Trubarjeva 14	2	2		stavbna dediščina	
64.	13240	Bled - Hiša Želeška 14	2	2		stavbna dediščina	
65.	13242	Bled - Hotel Jadran	2	2		stavbna dediščina	
66.	13244	Bled - Hotel Kolan	2	2		stavbna dediščina	
67.	13245	Bled - Hotel Lovec	2	2		stavbna dediščina	
68.	13246	Bled - Hotel Toplice	2	2		stavbna dediščina	
69.	13247	Bled - Hotel Triglav	2	2		stavbna dediščina	
70.	13248	Bled - Hotel Triglav	2	2		stavbna dediščina	
71.	13269	Bled - Hotel Zagorje	7	2		menojna cerkva	
72.	14166	Bled - Jezepova kapelica	3	2		stavbna dediščina	
73.	13139	Bled - Kapelica na Kaljevi cesti	3	2		stavbna dediščina	
74.	14167	Bled - Kapelica z vodnjakom	4	2		stavbna dediščina	
75.	13126	Bled - Kašča pri domačiji Prešernova 55	2	2		stavbna dediščina	
76.	13249	Bled - Hiša Kovačič	2	2		stavbna dediščina	
77.	13176	Bled - Hiša Kovačič	5	2		menojna cerkva	
78.	13103	Bled - Hiša Kovačič	6	2		menojna cerkva	
79.	13140	Bled - Marijina kapelica na Rečiški cesti	3	2		stavbna dediščina	
80.	13141	Bled - Marijina kapelica na Zagoriški cesti	3	2		stavbna dediščina	
81.	14168	Bled - Marijina kapelica pod gradom	3	2		stavbna dediščina	
82.	13142	Bled - Marijino znamenje	3	2		stavbna dediščina	

Zap. št.	EŠD	Ime	Tip	Kat.	SDP	Opombe varstvo	Opombe status
86	167	Bel. N. ...	2			arelska teža	
87	168	Bel. N. ...	2			arelska teža	
88	169	Bel. N. ...	2			arelska teža	
89	170	Bel. N. ...	2			arelska teža	
90	171	Bel. N. ...	2			arelska teža	
91	172	Bel. N. ...	2			arelska teža	
92	173	Bel. N. ...	2			arelska teža	
93	174	Bel. N. ...	2			arelska teža	
94	175	Bel. N. ...	2			arelska teža	
95	176	Bel. N. ...	2			arelska teža	
96	12999	Bel. N. ...	5	2		nenovla	
97	1079	Bel. N. ...	5	2		nenovla	
98	13	Bel. N. ...	5	2		nenovla	
99	14	Bel. N. ...	5	2		nenovla	
100	147	Bel. N. ...	2			arelska teža	
101	147	Bel. N. ...	2	2		savna dedščina	
102	13632	Bel. N. ...	2	2		arelska teža	
103	6821	Bel. N. ...	2	2		arelska teža	
104	135	Bel. N. ...	2			arelska teža	
105	1	Bel. N. ...	7	2		arelska teža	
106	1	Bel. N. ...	7	2		arelska teža	
107	13	Bel. N. ...	7	2		arelska teža	
108	1331	Bel. N. ...	2	1		arelska teža	
109	1332	Bel. N. ...	2	2		arelska teža	
110	1331	Bel. N. ...	2	2		arelska teža	
111	1331	Bel. N. ...	2	2		arelska teža	
112	1332	Bel. N. ...	2	2		arelska teža	
113	1332	Bel. N. ...	2	2		arelska teža	
114	1332	Bel. N. ...	2	2		arelska teža	
115	1332	Bel. N. ...	2	2		arelska teža	
116	1332	Bel. N. ...	2	2		arelska teža	
117	1332	Bel. N. ...	2	2		arelska teža	
118	1332	Bel. N. ...	2	2		arelska teža	

Zap. št.	EŠD	Ime	Tip	Kat.	SDP	Opombe_varstvo	Opombe status
119	13328	Bled - Vila Cesta svobode 27	2	2		stavbna dediščina	
120	13329	Bled - Vila Cesta svobode 27a	2	2		stavbna dediščina	
121	13330	Bled - Vila Cesta svobode 27b	2	2		stavbna dediščina	
122	13332	Bled - Vila Cesta svobode 3	2	2		stavbna dediščina	
123	13333	Bled - Vila Cesta svobode 35	2	2		stavbna dediščina	
124	7839	Bled - Vila Ciklana	2	1		stavbna dediščina	
125	13334	Bled - Vila Črtomirova	2	2		stavbna dediščina	
126	13335	Bled - Vila Črtomirova	2	2		stavbna dediščina	
127	13336	Bled - Vila Črtomirova	2	2		stavbna dediščina	
128	13344	Bled - Vila Črtomirova	2	2		stavbna dediščina	
129	13345	Bled - Vila Črtomirova	2	2		stavbna dediščina	
130	13346	Bled - Vila Črtomirova	2	2		stavbna dediščina	
131	13347	Bled - Vila Črtomirova	2	2		stavbna dediščina	
132	906	Bled - Vila Epos	2	1	valor	stavbna dediščina	
133	13348	Bled - Vila Grajska 40	2	2		stavbna dediščina	
134	13349	Bled - Vila Grič 2	2	2		stavbna dediščina	
135	13350	Bled - Vila Grič 7	2	2		stavbna dediščina	
136	13351	Bled - Vila Grič 10	2	2		stavbna dediščina	
137	13352	Bled - Vila Kidričeva	2	2		stavbna dediščina	
138	13353	Bled - Vila Kidričeva	2	2		stavbna dediščina	
139	13354	Bled - Vila Kidričeva	2	2		stavbna dediščina	
140	13355	Bled - Vila Kidričeva	2	2		stavbna dediščina	
141	13356	Bled - Vila Kidričeva	2	2		stavbna dediščina	
142	13357	Bled - Vila Kidričeva	2	2		stavbna dediščina	
143	13358	Bled - Vila Kidričeva	2	2		stavbna dediščina	degradiran
144	13360	Bled - Vila Ljubljanska 1	2	2		stavbna dediščina	
145	13361	Bled - Vila Ljubljanska 1	2	2		stavbna dediščina	
146	13362	Bled - Vila Ljubljanska	2	2		stavbna dediščina	
147	13363	Bled - Vila Ljubljanska	2	2		stavbna dediščina	
148	14174	Bled - Vila Ljubljanska	2	2		stavbna dediščina	
149	13364	Bled - Vila Mladinska 17	2	2		stavbna dediščina	
150	13365	Bled - Vila Mladinska 2	2	2		stavbna dediščina	
151	13366	Bled - Vila Mladinska 4	2	2		stavbna dediščina	
152	14175	Bled - Vila Mlinska 9	2	2		stavbna dediščina	
153	13367	Bled - Vila Na plani 2	2	2		stavbna dediščina	
154	13368	Bled - Vila Na plani 4	2	2		stavbna dediščina	
155	13369	Bled - Vila Na rebri 5	2	2		stavbna dediščina	
156	13271	Bled - Vila Pod Kregarco 2	2	2		stavbna dediščina	
157	13272	Bled - Vila Pod Kregarco 2	2	2		stavbna dediščina	
158	13273	Bled - Vila Pod Kregarco 2	2	2		stavbna dediščina	
159	13274	Bled - Vila Pod Kregarco 2	2	2		stavbna dediščina	
160	13275	Bled - Vila Pod Kregarco 2	2	2		stavbna dediščina	
161	13276	Bled - Vila Pod Kregarco 2	2	2		stavbna dediščina	
162	13277	Bled - Vila Pod Kregarco 2	2	2		stavbna dediščina	
163	13279	Bled - Vila Pod Kregarco 2	2	2		stavbna dediščina	

Zap. št.	EŠD	Ime	Tip	Kat.	SDP	Opombe_varstvo	Opombe status
164	13280	Bled - Vila Rikl	2	2	stavbna dediščina		
165	13281	Bled - Vila Rikl	2	2	stavbna dediščina		
166	13282	Bled - Vila Rikl	2	2	stavbna dediščina		
167	13283	Bled - Vila Rikl	2	2	stavbna dediščina		
168	13284	Bled - Vila Rikl	2	2	stavbna dediščina		
169	13285	Bled - Vila Rikl	2	2	stavbna dediščina		
170	13286	Bled - Vila Rikl	2	2	stavbna dediščina		
171	13287	Bled - Vila Rikl	2	2	stavbna dediščina		
172	13288	Bled - Vila Rikl	2	2	stavbna dediščina		
173	13289	Bled - Vila Rikl	2	2	stavbna dediščina		
174	13290	Bled - Vila Rikl	2	2	stavbna dediščina		
175	13291	Bled - Vila Rikl	2	2	stavbna dediščina		
176	13278	Bled - Vila Rikl	2	2	stavbna dediščina		
177	13292	Bled - Vila Rikl	2	2	stavbna dediščina		
178	13293	Bled - Vila Rikl	2	2	stavbna dediščina		
179	7838	Bled - Vila Rikli	2	1	stavbna dediščina		
180	13294	Bled - Vila Riklijeva 2	2	2	stavbna dediščina		
181	13295	Bled - Vila Savska 2	2	2	stavbna dediščina		
182	13296	Bled - Vila Trubarjeva 4	2	2	stavbna dediščina		
183	13297	Bled - Vila Trubarjeva 5	2	2	stavbna dediščina		
184	13298	Bled - Vila hišica narodnih herojev	2	2	stavbna dediščina		
185	13299	Bled - Vila Rikli	2	2	stavbna dediščina		
186	13300	Bled - Vila Rikli	2	2	stavbna dediščina		
187	13301	Bled - Vila Rikli	2	2	stavbna dediščina		
188	10290	Bled - Vila Zora s parkom	2	1	stavbna dediščina		
189	13302	Bled - Vila Želeška 16	2	2	stavbna dediščina		
190	13303	Bled - Vila Želeška 21	2	2	stavbna dediščina		
191	13304	Bled - Vila Želeška 25	2	2	stavbna dediščina		
192	13305	Bled - Vila Želeška 30	2	2	stavbna dediščina		
193	13306	Bled - Vila Župančičeva 14	2	2	stavbna dediščina		
194	13307	Bled - Vila Župančičeva 26	2	2	stavbna dediščina		
195	13308	Bled - Vila Župančičeva 6	2	2	stavbna dediščina		
196	13309	Bled - Vila Župančičeva 8	2	2	stavbna dediščina		
197	13241	Bled - Vila Župančičeva 9	2	2	stavbna dediščina		
198	13181	Bled - Vremenska hišica s spominsko ploščo Arnoldu Riklju	5	2	monumentna dediščina		
199	13108	Bled - Zdraviliški park	6	2	vrtniška dediščina		
200	13143	Bled - Znamenje na Reškot	3	2	stavbna dediščina		
201	14176	Bled - Znamenje v tlu	3	2	stavbna dediščina		
202	28	Bodešče - Cerkev sv. Lenarta	3	1	valor		
203	13128	Bodešče - Domačija Bodešče 10	2	2	stavbna dediščina		
204	13129	Bodešče - Domačija Bodešče 11	2	2	stavbna dediščina		
205	460154	Bodešče - Domačija Bodešče 26	2	2	stavbna dediščina		
206	13130	Bodešče - Freska sv. Florijana	2	2	stavbna dediščina	degradiran	

Zap. št.	EŠD	Ime	Tip	Kat.	SDP	Opombe_varstvo	Opombe status
		Bohinjska Bela					0
207	9482	Bohinjska Bela	2	1		stavbna dediščina	
208	13131	Bodešče - Hiša Bodešče 6	2	2		stavbna dediščina	
209	13144	Bodešče - Kapelica sv. Andreja	3	2		stavbna dediščina	
210	13145	Bodešče - Kapelica v križišču	3	2		stavbna dediščina	
211	13083	Bodešče - Prazgodovinska naselbina na Gradišču	1	2		arheološko območje	
212	13084	Bodešče - Staroslovansko grobišče Dlesc	7	2		arheološko območje	
213	13261	Bodešče - Vas	3	2		naravna dediščina	
214	1641	Bohinjska Bela - Cerkev sv. Marjete	2	2		stavbna dediščina	
215	26077	Bohinjska Bela - Domačija Bohinjska Bela 28	2	2		stavbna dediščina	
216	26078	Bohinjska Bela - Domačija Bohinjska Bela 69	2	2		stavbna dediščina	
217	26079	Bohinjska Bela - Domačija Bohinjska Bela 74	2	2		stavbna dediščina	
218	13132	Bohinjska Bela - Hiša Bohinjska Bela 151	2	2		stavbna dediščina	
219	22857	Bohinjska Bela - Hiša Bohinjska Bela 6	2	2		stavbna dediščina	
220	26081	Bohinjska Bela - Hiša Bohinjska Bela 75	2	2		stavbna dediščina	
221	10123	Bohinjska Bela - Hiša Bohinjska Bela 83	2	2		stavbna dediščina	
222	26080	Bohinjska Bela - Kovačija Bohinjska Bela 67	2	2		stavbna dediščina	
223	26085	Bohinjska Bela - Napajalno korito	2	2		stavbna dediščina	
224	13182	Bohinjska Bela - Pokopališče	5	2		naravna dediščina	
225	13085	Bohinjska Bela - Prazgodovinska naselbina na Gradišču	1	2		arheološko območje	
226	14177	Bohinjska Bela - Rajhova kapelica na Bregu	3	2		stavbna dediščina	
227	440119	Bohinjska Bela - Spomenik Andreju Žvanut	5	2		naravna dediščina	
228	13183	Bohinjska Bela - Spomenik padlim borcem in žrtvam fašističnega nasilja	5	2		naravna dediščina	
229	13184	Bohinjska Bela - Spomenik prvi svetovni vojni	5	2		naravna dediščina	
230	13185	Bohinjska Bela - Spominska plošča škofiji	5	2		naravna dediščina	
231	14634	Bohinjska Bela - Spominska plošča ustanovitvi gasilskega doma	5	2		naravna dediščina	
232	400468	Bohinjska Bela - Vas	7	2		naravna dediščina	
233	13186	Bohinjska Bela - Vojaški bunker nad železniškim predorom	5	2		naravna dediščina	
234	13187	Bohinjska Bela - Vojaški bunker pri vojašnici	5	2		naravna dediščina	
235	26082	Bohinjska Bela - Železniška postaja	2	2		stavbna dediščina	
236	13086	Dunaj nad Obrnami - Arheološko območje	1	2		arheološko območje	
237	14639	Jelovica - Spominsko znamenje na Selski planini	5	2		naravna dediščina	
238	14635	Jelovica - Spominsko znamenje žrtvam izdaje na Oblakovi planini	5	2		memorialna dediščina	
239	7593	Julijske Alpe - Triglavski narodni park	11	2	valor	kulturna krajina,	

Zap. št.	EŠD	Ime	Tip	Kat.	SDP	Opombe_varstvo	Opombe status
240	13135	Koritno pri Bledu - Vas	2	2		spomeniška dediščina	
241	13146	Koritno pri Bledu - Vas	3	2		stavbna dediščina	
242	13188	Koritno pri Bledu - Vas	5	2		memorialna dediščina	
243	13189	Koritno pri Bledu - Vas	5	2		memorialna dediščina	
244	13264	Koritno pri Bledu - Vas	7	2		spomeniška dediščina	
245	13264	Koritno pri Bledu - Vas	13	2		spomeniška dediščina	
246	13264	Koritno pri Bledu - Vas	2	2		spomeniška dediščina	
247	13264	Koritno pri Bledu - Vas	2	2		spomeniška dediščina	
248	13264	Koritno pri Bledu - Vas	3	2		spomeniška dediščina	
249	13264	Koritno pri Bledu - Vas	1	2		spomeniška dediščina	
250	13264	Koritno pri Bledu - Vas	1	2		spomeniška dediščina	
251	13150	Kupljenik - Razpelo	3	2		spomeniška dediščina	
252	13150	Kupljenik - Razpelo	3	2		spomeniška dediščina	
253	139	Kupljenik - Razpelo		2		memorialna dediščina	
254	139	Kupljenik - Razpelo		2		memorialna dediščina	
255	139	Kupljenik - Razpelo		2		memorialna dediščina	
256	139	Kupljenik - Razpelo	5	2		memorialna dediščina	
257	139	Kupljenik - Razpelo	7	2		spomeniška dediščina	
258	17380	Pokljuka - Bled	7	2		spomeniška dediščina	
259	13100	Pokljuka - Naselbina na Bledu	1	2		spomeniška dediščina	
260	14632	Pokljuka - Planina Za jamo	7	2		spomeniška dediščina	
261	17379	Pokljuka - Planina Za jamo	7	2		spomeniška dediščina	
262	13201	Pokljuka - Planina Za jamo	5	2		memorialna dediščina	
263	13206	Pokljuka - Spominsko znamenje Staretu Staretu-Petku	5	2		memorialna dediščina	
264	2229	Ribno - Cerkev sv. Jakoba	3	2		spomeniška dediščina	
265	26103	Ribno - Domačija	2	2		spomeniška dediščina	
266	26104	Ribno - Domačija	2	2		spomeniška dediščina	
267	26105	Ribno - Domačija	2	2		spomeniška dediščina	
268	26107	Ribno - Domačija	2	2		spomeniška dediščina	

Zap. št.	EŠD	Ime	Tip	Kat.	SDP	Opombe_varstvo	Opombe status
23	17312	Rov. G. Štef. Škale	5	2	nenovla	cekr	
203	187	Rov. G. Štef. 4	2	2	šabatek	cekr	
216	10	Rov. G. Štef. 1	2	2	cekr		
223	14	Rov. G. Štef. 2	3	2	cekr		
233	5	Rov. G. Štef. 17	3	2	šabatek		
274	136	Rov. G. Štef. 14	3	2	šabatek		
275	131	Rov. G. Štef. 16	3	2	šabatek		
276	14	Rov. G. Štef. 19	3	2	cekr	starbna	
277	148	Rov. G. Štef. 18	3	2	šabatek	starbna	
278	13	Rov. G. Štef. 15	5	2	nenovla	cekr	
293	29	Rov. G. Štef. 13	5	2	nenovla	cekr	
28	120	Rov. G. Štef. 12	5	2	nenovla	cekr	
281	135	Rov. G. Štef. 11	5	2	nenovla	cekr	
282	131	Rov. G. Štef. 10	5	2	nenovla	cekr	
213	12	Rov. G. Štef. 9	5	2	cekr	ceosna	
284	134	Rov. G. Štef. 8	7	2	cekr	ceosna	
283	18	Rov. G. Štef. 7	3	2	šabatek		
261	6	Rov. G. Štef. 6	2	2	šabatek		
273	39	Rov. G. Štef. 5	2	2	šabatek		
288	261	Rov. G. Štef. 4	2	2	šabatek		
289	138	Rov. G. Štef. 3	1	2	šabatek		
203	15	Rov. G. Štef. 2	3	2	šabatek		
291	6	Rov. G. Štef. 1	7	2	cekr	ceosna	
282	13	Rov. G. Štef. 0	3	2	šabatek		
232	13	Rov. G. Štef. 0	5	2	nenovla	cekr	
132	13	Rov. G. Štef. 0	5	2	nenovla	cekr	
253	22	Rov. G. Štef. 0	5	2	nenovla	cekr	
26	86	Rov. G. Štef. 0	1	2	cekr		
297	27	Rov. G. Štef. 0	1	2	šabatek		
298	20	Rov. G. Štef. 0	3	2	šabatek		
299	13	Rov. G. Štef. 0	3	2	šabatek		
303	36	Rov. G. Štef. 0	2	2	šabatek		

Zap št.	EŠD	Ime	Tip	Kat.	SDP	Opombe_varstvo	Opombe status
301387		Zaj. Dora Mij	2		šabatejska		
301388		Zaj. Dora Mij	2		šabatejska		
301389		Zaj. Dora Mij	2		šabatejska		
304411		Zaj. Dora Mij	2		šabatejska		
305130		Zaj. Dora Mij	2		šabatejska		
305139		Zaj. Gospodarsko-ostojeni R. 5	2		šabatejska		
305139		Zaj. Gospodarsko-ostojeni R. 5	2		šabatejska		
305123		Zaj. Dora Mij	5	2		nemoguća	
3091	3224	Zaj. Dora Mij nek padlim domaćinom	5	2		nemoguća	
3093		Zaj. Dora Mij	2	2	šabatejska		
31135		Zaj. Dora Mij	3	2	šabatejska		
3236		Zaj. Dora Mij	3	2	šabatejska		
3334		Zaj. Dora Mij	2	2	šabatejska		
314138		Zaj. Dora Mij	5	2		nemoguća	
3537		Zaj. Dora Mij	12		atetska		
3625		Zaj. Dora Mij	5	2		nemoguća	
37326		Zaj. Dora Mij	5	2		nemoguća	
3855		Zaj. Dora Mij	3	2	šabatejska		
3990		Zaj. Dora Mij	7	2		nemoguća	
320122		Zaj. Dora Mij	5	2		nemoguća	
32118		Zaj. Dora Mij	3	2	šabatejska		
310		Zaj. Dora Mij	2	2	šabatejska		
3331		Zaj. Dora Mij	5	2		nemoguća	

k u l t u r a



republika slovenija
ministrstvo za kulturo
maistrova ulica 10
1000 ljubljana
t: 01 369 5900
f: 01 369 5901
e: gp.mk@gov.si
w w w.kultura.gov.si

OBČINA BLED
Cesta svobode 13
4260 Bled

Ministrstvo za okolje in prostor
Direktorat za prostor
Dunajska 21
1000 Ljubljana

OBČINA BLED

Prejeto:	30.07.2008	Št. zadeve:	3505-3/2008-42
		Vrednoti:	/
		Priloge:	2

Številka: 3501-50/2008 IZ
Datum: 28.07-2009

Zadeva: Občinski prostorski načrt Občine Bled - dopolnitev smernic
Zveza: Naš dopis št. 3501-50/2008/4 z dne 25.11.2008

Spoštovani,

Z dopisom št. 3501-50/2008/4 z dne 25.11.2008 je Ministrstvo za kulturo izdalo smernice za pripravo dopolnjenega osnutka Občinskega prostorskega načrta Občine Bled. V prilogi vam pošiljamo dopolnitev smernic:

- dopolnitev usmeritev za načrtovanje ter stališča do načrtovanih rešitev
- opredelitev glede sprejemljivosti načrtovanih sprememb namenske rabe

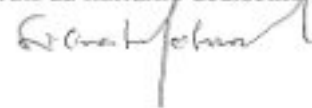
Dopolnitev smernic je pripravljena na podlagi strokovnega gradiva za dopolnitev smernic za OPN Bled, ki ga je skladno s 84. členom Zakona o varstvu kulturne dediščine (Ur.l. RS št. 16/08, 123/08) pripravil Zavod za varstvo kulturne dediščine Slovenije - OE Kranj (dopis št. II-49/2-2009 z dne 14.07.2009)

Pripravila:


Maja Jeglič
Podsekretarka

dr. Bojan Djuric
v.d. generalnega direktorja
Direktorata za kulturno dediščino





Poslati:

- občina Bled (priporočeno)
- MOP (brez prilog)

V vednost (brez prilog)

- ZVKDS - OE Kranj, Tomšičeva 7, 4000 Kranj

Priloge:

- Dopolnitev usmeritev za načrtovanje ter stališča do načrtovanih rešitev opredeljenih v osnutku prostorskega akta
- Opredelitev glede sprejemljivosti načrtovanih sprememb namenske rabe (kopija gradiva, ki ga je pripravil ZVKDS - OE Kranj)

PRILOGA 1:

Dopolnitev usmeritev zanačrtovanje ter stališča do načrtovanih rešitev opredeljenih v osnutku prostorskega akta

DOPOLNITEV USMERITEV ZA NAČRTOVANJE

- ⊗ Prostorski izvedbeni pogoji (v nadaljevanju: PIP) za celostno ohranjanje kulture dediščine (24. člen Pravilnika o vsebini, obliki in načinu priprave občinskega prostorskega načrta ter pogojih za določitev območij sanacij razpršene gradnje in območij za razvoj in širitev naselij) naj bodo oblikovani na način, da so določeni v samostojnih členih v katerih so opredeljeni varstveni režimi za posamezne vrste dediščine ter obveznosti investitorjev, ki posegajo v varovana območja.
- ⊗ V besedilu PIP naj bo v posameznih enotah urejanja prostora (v nadaljevanju: EUP) navedena tam prisotna dediščina, dopustni posegi in usmeritve za oblikovanje naj bo usklajeno z varstvenimi režimi za tam prisotno dediščino (PIP za posamezno EUP naj upoštevajo varstvene režime, ki veljajo za kulturo dediščino v tej enoti)
- ⊗ V opredelitvah so povsod kjer ni SS ali SSV oblikovalska izhodišča usmerjena v SVJ. Na odprtem podeželskem prostoru je to razumeti tudi kot SK, če bodo PIP vsebovali SVJ in SK določila.
- ⊗ Podrobnejša namenska raba na območjih naselbinske dediščine naj bo SVJ
- ⊗ V ambientu Bleda je območje SSV (območje vil) lahko samo na območjih, kjer so evidentirane vile. Na območjih obstoječe enodružinske gradnje ne more biti območje SSV. Lahko pa se določi novo območje za vile, če so izpolnjeni kriteriji za vile. (glej utemeljitev območij SSV)
- ⊗ V območju ambienta Bleda je potrebno območja SSV utemeljiti: Območje vil mora zadostiti urbanističnim kriterijem, ki izhajajo iz obstoječih vil na Bledu: Posamezna vila in parcela morata biti v obsegu povprečnih velikosti obstoječih vil, ki so kot vile evidentirane v Registru kulture dediščine, in njihovih parcel. Glede na rezultate analize je v izvedbenem delu OPN oz. v OPPN potrebno določiti
 - minimalno velikost parcel,
 - maksimalno velikost objekta,
 - maksimalen delež pozidanosti, k čemur šteje tudi gradnja pod zemljo in
 - minimalen delež zelenih površin, urejenih kot vrt, brez podzemnih objektovPGD načrti za območja SSV morajo vsebovati načrt krajinske arhitekture. V odstotek pozidanosti se v skladu z definicijo objekta in gradnje šteje tudi podzemne dele objekta. Vloga za mnenje k OPN naj vsebuje tudi analizo, iz katere bodo izhajala določila za območje SSV.
- ⊗ V obstoječih vilah - kulture dediščini ni dovoljeno večati števila bivalnih enot.
- ⊗ Podružne cerkve so bile postavljene na izpostavljene točke odprte neokrnjene narave, sredi travnikov ali na gozdne robove. Zanje ni značilno parkovno urejanje, zato je najpimemnejša raba območja ola-og njih ekstenzivna kmetijska raba (pašniki, brez gnojenja, brez oranja...)

- ⊗ Za načrtovane obvoznice naj se predvidi krajinsko urejanje s krožišči in brez velikih tabel.
- ⊗ V območjih naselbinske dediščine je v enem objektu lahko največ eno stanovanje oziroma se njihovo obstoječe število ne sme povečevati.
- ⊗ Določiti območja prenove in OPPN zanje:
 - Območje gradu in površine pod njim na severu
- ⊗ Iz vidika izdelave novega dokumenta, naj se iz obstoječega poselitvenega območja zaradi ohranjanja krajinskih kvalitiet v območju Ambienta Bleda izloči:
 - Rečica, območje Prdance: Parc 306/6, 297 k.o. Rečica vmiti v neposelitveno rabo. Ohranja naj se krajinske elemente Ambienta Bleda
 - Nepozidana območja med Kolodvorsko in Župančičevao cesto (v okviru pobude 371 in pobude 365)
 - Na območju EŠD 13351 Bled - Vila Kidričeva 1 naj se območje CU zmanjša na površino objekta, oziroma naj se celotno območje označi kot zelena površina
 - Pod Blejskim gradom, ob pristavi na parceli 410 k.o. Bled, naj se območje SV od pristave izloči iz stavbnih zemljišč. Vključi naj se ga med zelene površine.
- ⌋ Usmeritev za zelene površine v objezerskem prostoru:
 - Zelenih površin (parkovnih, kmetijskih) naj se ne zmanjšuje na račun novih stavbnih zemljišč
 - V območju parkov naj bodo vse površine zelene, možnost obstoječih stavb in njihove namembnosti naj se za določi v posebnih določbah. Takšna ureditev bo izkazovala dolgoročno usmeritev, da je objezersko prostor namenjen predvsem zelenim površinam.
- ⌋ Za urejanje prometnih poti v območju Ambienta Bleda naj tekstualni del strateškega in izvedbenega dela določa, da je za vsa dela potrebna predhodna izdelava načrta ureditve cestišč in pločnikov, vključno z urbano opremo in tlakovanjem. Po vseh delih na infrastrukturnih objektih znotraj cestnih teles je potrebno vzpostaviti stanje, skladno z načrtom ureditve cestišč.
- ⌋ Za garaže, ki jih omenja tekstualni del OPN v poglavju 4.1 Zasnova Prometne Infrastrukture je potrebno izdelati študijo, ki bo v svojem zaključku predlagala konkretne lokacije, ki bodo utemeljene s krajinskega, prostorskega in funkcionalnega vidika.

DOPOLNILNE USMERITVE ZA GRAFIČNI DEL:

- ⌋ Naselbinska dediščina naj bo vključena v samostojne EUP
- ⌋ V grafičnem delu PIP naj bodo zarisane enote ku1tume dediščine

DOPOLNILNE USMERITVE ZA TEKST OPN:

- ⌋ Tekstualni del OPN naj vsebuje seznam dediščine v pregledni tabeli, z EŠD (evidenčno številko dediščine) in označbo tipa dediščine ter varstvene režime za posamezne tipe dediščine.

Tabela z navedbo enot in tipom ku1tume dediščine vam je bila posredovana ob izdaji smemic.

Glede določitve varstvenih režimov, pa predlagamo, da se v tekstualni del OPN-ja vključi naslednje besedilo (povzeto po Priročniku pravnih režimov varstva, ki jih je treba upoštevati pri prostorskem načrtovanju in posegih v prostor v območjih kulturne dediščine)

Splošni varstveni režim

Za posege v registrirano kulturno dediščino, kulturne spomenike in v vplivna območja registrirane kulturne dediščine in kulturnih spomenikov je potrebno pridobiti soglasje organa, pristojnega za varstvo kulturne dediščine.

Za posege v enoto urejanja prostora je potrebno pridobiti soglasje organa pristojnega za varstvo kulturne dediščine, če je tako določeno v podrobnih izvedbenih pogojih za to enoto

Na območjih kulturne dediščine so dovoljeni posegi v prostor in prostorske ureditve, ki:

- prispevajo k trajni ohranitvi dediščine ali zvišanju njene vrednosti,
- dediščino varujejo in ohranjajo na mestu samem (in situ).

Območja registrirane kulturne dediščine in kulturnih spomenikov so prikazana v grafičnem delu OPN

Varstveni režim za kulturno dediščino razglašeno za kulturni spomenik

Kulturni spomeniki se varujejo na podlagi predpisov o varstvu kulturne dediščine in zanj veljajo pravni režim varstva, kot ga opredeljuje konkreten akt o njegovi razglasitvi.

Za posege v kulturne spomenike in njihova vplivna območja je treba v primeru neskladja določb tega odloka s soglasjem organa, pristojnega za varstvo kulturne dediščine, upoštevati soglasje slednjega.

Varstveni režim za registrirano kulturno dediščino

Prepovedani so posegi v prostor ali načini izvajanja dejavnosti, ki bi prizadeli varovane vrednote in prepoznavne značilnosti registrirane kulturne dediščine.

V registrirano kulturno dediščino se lahko posega na način, da se upošteva in ohranja njene varovane vrednote

Pri stavbni kulturni dediščini se ohranjajo varovane vrednote, kot so:

- tlorisna in višinska zasnova (gabariti),
- gradivo (gradbeni material) in konstrukcijska zasnova,
- oblikovanost zunanjsčine (členitev objekta in fasad, oblika in naklon strešin, kritina, stavbno pohištvo, barve fasad, fasadni detajli),
- funkcionalna zasnova notranjosti objektov in pripadajočega zunanjega prostora,
- komunikacijska in infrastrukturna navezava na okolico
- pojavnost in vedute (predvsem pri prostorsko izpostavljenih objektih - cerkvah, gradovih, znamenjih itd),
- celovitost dediščine v prostoru (prilagoditev posegov v okolici značilnostim stavbne dediščine).

Pri naselbinski kulturni dediščini se ohranjajo varovane vrednote, kot so::

- naselbinska zasnova (parcelacija, komunikacijska mreža, razporeditev odprtih prostorov naselja),
- odnosi med posameznimi stavbami ter odnos med stavbami in odprtim prostorom (lega, gostota objektov, razmerje med pozidanim in nepozidanim prostorom, gradbene linije, značilne funkcionalne celote),
- prostorsko pomembnejše naravne prvine znotraj naselja (drevesa, vodotoki itd.),
- prepoznavna lega v prostoru oziroma krajini (glede na reliefne značilnosti, poti itd.),
- naravne in druge meje rasti ter robovi naselja,
- podoba naselja v prostoru (stavbne mase, gabariti, oblike strešin, kritina),
- odnosi med naseljem in okolico (vedute na naselje in pogledi iz njega),
- stavbno tkivo (prevladujoč stavbni tip, javna oprema, ulične fasade itd.).

V območjih kulturne krajine se ohranjajo varovane vrednote, kot so:

- krajinska zgradba in prepoznavna prostorska podoba (naravne in kulturne prvine),
- odprti prostor pred nadaljnjo širitvijo naselij,
- sonaravno gospodmjenje v kulturni krajini (tradicionalna raba zemljišč),
- tipologija krajinskih prvin in tradicionalnega stavbarstva,
- odnos med krajinsko zgradbo oziroma prostorsko podobo in stavbno oziroma naselbinsko dediščino.

Pri vrtnoarhitekturni kulturni dediščini, se ohranjajo varovane vrednote, kot so:

- kompozicija zasnova (oblika, struktura, velikost, poteze),
- kulture sestavine (grajeni objekti, parkovna oprema, skulpture),
- naravne sestavine, ki so vključene v kompozicijo (vegetacija, voda, rehaf itd.),
- funkcionalna zasnova v povezavi s stavbno dediščino oziroma stavbami in površinami, ki so pomembne za delovanje celote,
- podoba v širšem prostoru oziroma odnos območja z okoliškim prostorom (ohranjanje prepoznavne podobe, značilne, zgodovinsko pogojene in utemeljene meje),
- obhkovna zasnova drevoredov (dolžina, drevesne vrste, sadilna razdalja, sistem zasajanja itd.),
- ekološke razmere, ki so potrebne za razvoj in obstoj drevja,
- rastišče,
- posamezna drevesa (preprečevanje obsekavanja, poškodb itd.).

Pri memorialni kulturni dediščini se ohranjajo varovane vrednote, kot so:

- avtentičnost lokacije,
- materialna substanca in fizična pojavnost objekta ali drugih nepremičnin,
- vsebinski in prostorski kontekst območja z okolico ter vedute.

Na območjih arheoloških najdišč se varujejo arheološke ostaline in njihov vsebinski in prostorski kontekst. Na teh območjih velja, da ni dovoljeno posegati v prostor na način, ki utegne poškodovati arheološke ostaline. Izjemoma so v registrirana arheološka najdišča dovoljeni posegi kot jih omogočajo ostale določbe prostorskega akta ob izpolnitvi enega od pogojev:

- v fazi priprave PGD dokumentacije ali pred posegom v prostor, pri katerem gradbeno dovoljenje ni potrebno, je treba izvesti arheološke raziskave in rezultate upoštevati pri vseh nadaljnjih aktivnostih (npr. pri pripravi projekta, pridobitev gradbenega dovoljenja, sama gradnja), vključno s poizkopavalno obdelavo arhiva najdišča
- v okviru postopka priprave občinskega podrobnega prostorskega načrtja treba izvesti arheološke raziskave v smislu natančne določitve vsebine in sestave najdišč

Varstveni režim za vplivno območje kulturne dediščine)

V vplivnem območju kulture spomenika velja pravni režim varstva, kot ga opredeljuje konkreten akt o razglasitvi kulture spomenika.

! vplivnih območjih registrirane kulture dediščine velja naslednji pravni režim varstva:

- ohranja se prostorska integriteta, pričevalnost in dominantnost dediščine,
- prepovedane so ureditve in posegi, ki bi utegnili imeti negativne posledice na lastnosti, pomen ali materialno substanco kulture dediščine.

Dopustne so ureditve, ki spodbujajo razvoj in ponovno uporabo kulture dediščine.

STALIŠČA DO NAČRTOVALNIH REŠITEV OPREDELJEVIH V OSNUTKU PROSTORSKEGA AKTA

Osnutek prostorskega akta je pripravljen skrbno, natančno in z velikim poznavanjem prostora in njegove problematike. Vendar nekatere rešitve (npr. mirujoči promet), ki jih gradiva v tekstualnem delu predlagajo so premalo prostorsko opredeljene, ter zanje ni zagotovil, da bi ob njihovi uresničitvi še upoštevali vse v tekstu zapisane cilje in usmeritve.

Na Bledu je bila v 1. 2007 organizirana urbanistična delavnica, na kateri je sodeloval tudi ZVKDS - OE Kranj s prispevkom Kulturna dediščina -ovira ali priložnost. Ali je občina pri pripravi osnutka prostorskega akta oz. določitvi vizije prostorskega razvoja upoštevala rezultate te delavnice?

Ostale pripombe k tekstualnemu gradivu

Iz prejetega gradiva niso razvidna osnovna izhodišča razvoja za potrebe turizma, npr. analiza zasedenosti prenočitvenih kapacitet skozi pretekla obdobja.

V poglavju o prometu in mirujočem prometu je naveden namen izgradnje obvoznic, katerih potek je razviden iz grafičnega dela OPN. Navedena je tudi namera izgradnje parkirišč navezanih na obvoznice, v oddaljenosti 10 min hoje od centra. V grafičnem delu potencialna območja parkirišč niso prikazana.

Prav tako ne iz grafičnega ne iz tekstualnega dela ni razvidna lokacija predvidene javne garaže ob športni dvorani in garaž ob hotelih Golf, Toplice in Park.

Konceptualni del Urbanističnega načrta Bleda v poglavju 3.3 Koncept zelenega sistema med drevoredi ne umesti obstoječega drevoreda ob Kolodvorski cesti.

- V Urbanističnem načrtu Bleda, v poglavju 3.3.3 Predlog zasnove zelenega sistema naj se možnost gradnje garaž ob hotelih naveže na študijo, ki bo celovito analizirala vplive morebitne gradnje na pripadajoči prostor z krajinskega, prostorskega in funkcionalnega vidika, ter utemeljila izbrane lokacije.

Neskladja v gradivih:

Karte v JPG formatu se razlikujejo od shape po številkah pobud, po rabi nekaterih cestnih povezav... Opredelitev glede sprejemljivosti načrtovanih sprememb namenske rabe je zasnovano na gradivih v shape formatu.

PRILOGA 2

Opredelitev glede sprejemljivosti načrtovanih sprememb munske rabe (kopija gradiva, ki ga je pripravil ZVKDS OE Kranj)

Opredelitev do pobud je prikazana na dva načina, enkrat po vrstnem redu pobud, drugič po krajevno zaključenih območjih.

PRILOGA 2

Tabela OPN Bled, Faza dopolnitev smernic, opredelitev do rešitev

PO **KRAJIH**

Stevilk a pobude	Sprememba iz stare v novo namensko rabo	Kulturna dediščina	Ukrep z vidika arheolog;i;je	Mnenje z vidika ostale dediščine
------------------	---	--------------------	------------------------------	----------------------------------

Zaradi obsežnega števila pobud, ki jih je bilo potrebno pregledati, je bilo območje občine Bled razdeljeno v podobmočja - sklope, po katerih je bil opravljen pregled. Nato je bila razpredelnica za potrebe iskanje posamezne pobude ponovno združena tudi v tabelo po vrstnem redupobud (glej drug dokument)

Sklopi za pregledovanje:

- o Zasip - Sebenje - Podhom
- iii Koritno
- iii Kupljenik
- ¥ Bohinjska Bela
- .. Bodešče
- «(Pokljuka
- « Ribno
- (j Selo pri Bledii
- o BLED
 - o Bled pod Zasipom - Jermanka
 - o Bled Dobe
 - o Bled - med Ljubljansko in Ribensko
 - o Bled - Ribensko in Cankarjevo-Selško
 - o Bled ob jezeru od grajskega hriba do Hotela Toplice
 - o Bled - Okrog Straže do Cankarjeve, do Selške, Mlino, Zazer Pristava in obala do Toplic
 - o Bled - nad Pešernovo do nove obvoznice in levo do štadiona
 - o Bled Grimšče - Rečica - Kolodvorska - Zaka

i - OPNB LED-faza dopolnitev smernic- Opredelitve do rešitev v osnutku OPN za občino Bled. ZVKDS OE Kranj, priloga spisull -49/2-2009 z dne 14.7.2009

Številka pobude	Sprememba iz stare novo na mensko rabo	Kulturna dediščina	ukrep z vidika arheologije	Mnenje z vidika ostale dediščine
-----------------	--	--------------------	----------------------------	----------------------------------

Zasip . Sebenje . Podhom

54	K2 - ZSA	EŠD 864 Zasip- arheološko najdišče	3	sprejemljivo	
55	K1 -ZSA	Vplivno območje EŠD 864 Zasip- arheološko najdišče	3	sprejemljivo	
56	K1 -ZSA	EŠD 864 Zasip- arheološko najdišče	3	/	
58	A - SS	EŠD 864 Zasip- arheološko najdišče EŠD 13173 Zasip- Cerkev sv. Trojice v Sebenju (neposredna bližina)	1	nesprejemljivo	
59	A - SS	EŠD 864 Zasip- arheološko najdišče EŠD 13173 Zasip- Cerkev sv. Trojice v Sebenju (bližina)	3	Sprejemljivo za SVJ	Ohranja se veduie na cerkve sv. Trojice. V PIP omejiti višino objektov na P+Ni
117	K2 - ZP	EŠD 2706 Zasip - Cerkev sv. Katarine EŠD 13087 Bled- Prazgodovinsko grobišče Hom	3	nesprejemljivo	

OPN BLED-faza dopolnitev smernic- Opredelitve do rešitev v osnutku OPN za občino Bled - ZVKDS OE Kranj, priloga spisu II-4912-2009 z dne 14.7.2009

Sievilk a pobude	Sprememba iz stare v novo namensko rabo	Kulturna dediščina	Uk rep z vidik a arheologije	Mnenje z vidik a ostale dediščine
------------------	---	--------------------	------------------------------	-----------------------------------

300	ZS - G	/	/	/
301	ZS - PC	/	4	/
316	K1 -Z SA	/	/	/
329	K1 - K2	EŠD 864 Zasip- arheološko najdišče	3	/
332	K1 - ZP	EŠD 864 Zasip- arheološko najdišče EŠD 13173 Zasip- Cerkev sv. Trojice v Sebenju (bližina)	3	nesprejemljivo
333	K1 - GRL	EŠD 864 Zasip- arheološko najdišče	3	Sprememba ne vpliva na možnost varstva
334	K1 - GRL	EŠD 864 Zasip- arheološko najdišče	3	/
345	CU - SS	EŠD 864 Zasip- arheološko najdišče	3	/
346	K2 - K1	EŠD 864 Zasip- arheološko najdišče	3	/
347	K2 . SS	EŠD 864 Zasip- arheološko najdišče EŠD 13173 Zasip- Cerkev sv. Trojice v Sebenju (bližina)	2	nesprejemljivo
348	K2 . SS	EŠD 864 Zasip- arheološko najdišče	2	/

OPN BLED -faza dopolnitev smernic- Opredelitve do rešitev v osnutku OPN za občino Bled . ZVKDS OE Kranj , priloga spisu H-49/2-2009 z dne 14.7.2009

Stevilka pobude	Sprememba iz stare v novo namensko rabo	Kulturna dediščina	Ukrep z vidika arheologije	Mnenje Jr. vidik a ostale dediščine
-----------------	---	--------------------	----------------------------	-------------------------------------

		Zasip- Napajalnik EŠD26110 Zasip- Župnišče Stagne 8		
357	SS -ZP	EŠD 9500 Zasip- vaško jedro EŠD 864 Zasip- arheološko najdišče Zasip- Cerkev sv. Janeza Krstnika	3	Sprejemljivo, še bolje v kmetijsko
358	SS -CU	EŠD 864 Zasip- arheološko najdišče	3	/
4 30	ZP - BT	EŠD 2706 Zasip - Cerkev sv. Katarine EŠD 13087 Bled- Prazgodovinsko grobišče Hom EŠD 7593 Juljske Alpe- Triglavski narodni park	2	Sprejemljivo samo za pritličen lesen objekt za gostinstvo ob ohranjanju drevesne vegetacije okrog objekta.
431	ZS - ZP	EŠD 2706 Zasip - Cerkev sv. Katarine EŠD 13087 Bled- Prazgodovinsko grobišče Hom EŠD 7593 Juljske Alpe- Triglavskina rodni park	3	Spremeni naj se v gozd ali kmetijsko

Koritno

OPN BLED-faza dopolnitev smernic- Opredelitve do rešitev v osnutku OPN za občino Bled - ZVKDS OE Kranj, priloga spisu 11-49/2-2009 z dne 14.7.2009

Številka pobude	Sprememba iz stare v novo namensko rabo	Kulturna dediščina	Ukrep z vidika arheologije	Mnenje z vidika ostale dediščine
		Kupljenik- Vas		v zmanjšanem obsegu - gozdo
41	A-SS	EŠD 13256 Kupljenik- Vas	1	Sprejemljivo za SVJ
49	Ki - SS	EŠD 13256 Kupljenik- Vas	4	Sprejemljivo za SVJ
50	Ki -SS	EŠD 13256 Kupljenik- Vas	4	Sprejemljivo za SVJ
51	Ki -SS	EŠD 13256 Kupljenik- Vas	4	Sprejemljivo za SVJ
90	PC . SS	EŠD 13256 Kupljenik- Vas	1	Sprejemljivo za SVJ
91	A- SS	EŠD 13256 Kupljenik- Vas	1	Sprejemljivo za SVJ
92	A- SS	EŠD 13256 Kupljenik- Vas	1	Sprejemljivo za SVJ
93	Ki - SS	EŠD 13256 Kupljenik- Vas	4	Nesprejemljivo
94	PC - SS	EŠD 13256 Kupljenik- Vas	1	Sprejemljivo za SVJ
125	PC - SS	EŠD 13256 Kupljenik- Vas	1	Sprejemljivo za SVJ
200	K2 - ZS	EŠD 13256 Kupljenik- Vas	4	sprejemljivo
201	Ki - SS	EŠD 13256 Kupljenik- Vas	4	sprejemljivo
202	Ki - SS	EŠD 13256 Kupljenik- Vas	4	nesprejemljivo
368	A- SS	EŠD 13256 Kupljenik- Vas	1	Sprejemljivo za SVJ
369	Ki - SS	EŠD 132561 Kupljenik- V/as	4	nesprejemljivo
370	A - SS	EŠD 13256 Kupljenik- Vas	1	Sprejemljivo za SVJ
376	A - SS	EŠD 13256 Kupljenik- Vas	1	Sprejemljivo za SVJ

OPN BLED -faza dopolnitev smernie Opredelitve do rešitev v osnutku OPN za občino Bled - ZVKD S OE Kranj , priloga spisu II-49/2-2009 z dne 14.7.2009

Stevilka pobude	Sprememba iz stare v novo namensko rabo	Kulturna dediščina	Ukrep z vidika arheologije	Mnenje z vidika ostale dediščine
		Bohinjska Bela- Vas (pobuda meji na vas)		
096	A- SS	/	1	
097	K1 - SS	Predlog EŠD 400468 Bohinjska Bela- Vas (v območju presoje vpliva) EŠD14177 Bohinjska Bela- Rajhova kapelica na Bregu EŠD 13185 Bohinjska Bela- Spominska plošča kurirski postaji G-30	4	Sprejemljivo za parcelo 120/1 k.o. Boh.Bela. Ohranja naj se živica in ločenost Zg. in spodnje Bele
113	K1-Z K	Predlog EŠD 400468 Bohinjska Bela- Vas EŠD13182 Bohinjska Bela- Pokopališče	4	nesprejemljivo
126	K1 -PC	1	4	
127	K2 - SS	1	4	
128	K2 SS	/	4	
208	CD -ZK	Predlog EŠD 400468 Bohinjska Bela- Vas EŠD 13182 Bohinjska Bela- Pokopališče	1	sprejemljivo
255	SS - K2	1	1	
256	SS - PC	1	/	
340	CU - SVJ	Predlog EŠD 400468 Bohinjska Bela- Vas EŠD 10123	1	sprejemljivo

Sklepi poučbe	Sklepi poučbe	Sklepi poučbe	Ukrep vlog arheologije	Mnenje osredotočeno na vidika	
------------------	------------------	------------------	------------------------------	-------------------------------------	--

408	Ki . ZSA	Predlog EŠD 400468 Bohinjska Bela- Vas (v območju presoje vpliva)	/	sprejemljivo	
409	Ki - ZSA	Predlog EŠD 400468 Bohinjska Bela- Vas (v območju presoje vpliva)	/	sprejemljivo	
410	Ki - ZSA	/	/		
411	Ki . ZSA	/	/		
412	Ki . ZSA	/	/		

Bodešče					
21	PC- SS	EŠD 13261 Bodešče- Vas	/	Sprejemljivo za SVJ	
24	K2 - SS	EŠD 13261 Bodešče- Vas	4	Sprejemljivo za SVJ	
25	Ki - A	EŠD 13261 Bodešče- Vas	4	Sprejemljivo za SVJ	
34	K2 . ZS	/	4		
114	Ki . SS	/	4		
124	SS - SVJ	EŠD 13261 Bodešče- Vas EŠD 28141 Bodešče- Domačija Bodešče 26 EŠD 13083 Bodešče- Prazgodovinska naselbina na Gradišču EŠD 28 Vplivno območje	/	sprejemljivo	

Številka pobude	Sprememba iz stare množinske oblike	Kulturna dediščina	skupna vrednost	Opomba	Skupna vrednost
447	K1. SVJ	EŠD1381 Bodešče- Vas	4	Sprejemljivo ob določitvi vzhodnega robu naselja kot območja sanacije	
448	K1. SS	EŠD1381 Bodešče- Vas	4	nesprejemljivo	

Pokljuka

89	K2. ZS	/	4		
240	GN- GV	EŠD 7593 Julijske Alpe- TNP	3	sprejemljivo	sprejemljivo
241	GN-ZS - GN	EŠD 7593 Julijske Alpe- TNP EŠD1300 Pokljuka- Naselbina na Berjanci EŠD 602 Pokljuka- Planina Za jamo	3	sprejemljivo	sprejemljivo
429	pe - PZ	EŠD 7593 Julijske Alpe- TNP	3	sprejemljivo	sprejemljivo

Ribno

22	K2A	/	4		
23	K2 - BT	/	4		
112	G - A	/	4		

1- OPN BLED-faza dopolnitev smernic - Opredelitve do rešitev v osnutku OPN za občino Bled - ZVKDS OE Kranj , priloga spisull-49/2-2009 z dne 14.7.2009

Številka pobude	Sprememba iz stare v množini	Kulturna dediščina	Ukrepi z vidika ohranjanja	Mnenje z vidika
037	K1- SK	EŠD13257 Selo pri Bledu- Vas (pobuda skupaj s pOb. 38 meji na vaško jedro)	4	Sprejemljivo za SVJ ob zagotovitvi zelenega roba naselja
038	K1- SS	EŠD13257 Selo pri Bledu- Vas(pobuda meji na vaško jedro)	4	Sprejemljivo za SVJ ob zagotovitvi zelenega roba naselja
1 22	K1 K J	/ EŠD13232 Bled- Ambient Bleda	4	Sprejemljivo v okviru samostojne EUP s določbami
1 23	K2 - ZS	EŠD13257 Selo pri Bledu- Vas	4	Sprejemljivo v okviru samostojne EUP s posebnimi dolo
280	K2 - SS	EŠD13257 Selo pri Bledu- Vas	4	Sprejemljivo za SVJ
281	PC - SS	EŠD 13257 Selo pri Bledu- Vas	/	Sprejemljivo za SVJ
297	K1-SS	EŠD13257 Selo pri Bledu- Vas	4	Sprejemljivo za SVJ
299	K1 -ZSA	EŠD13257 Selo pri Bledu- Vas	/	sprejemljivo
318	ZK - BT	EŠD13232 Bled- Ambient Bleda	/	
36	7 K2 - ZS	EŠD13232 Bled- Ambient Bleda	4	Sprejemljivo ob ohranjanju obstoječe vegetacije

Bled pod Zasipom - Jermaniča

53	PC-K1	/	/	
----	-------	---	---	--

Številka pobe	Skemba sae nabrarsko	Kulnadobna	Ukrepe Mene, vka vka ostedešne arheologe
---------------	-------------------------	------------	--

Bled Dobe					
108	SS - G	/	/		
109	SS - ZP	/	/	/	/
110	GN - Ki	/	/	/	/
146	Ki - SS	/	4	Priporočilo-ohranjati markantna drevesa	
147	Ki - SS	/	4		
148	CU - IG	/	3		
215	ZD - ZP	ESD 27538 Bled- Arheološko najdišče Dobe	3		
216	ZD - VC	/	/		
217	ZO - PC	/	4		
259	IG - CU	ESD 13232 Bled- Ambient Bleda (pobuda meji na ambient Bleda)	/	Sprejemljivo ob zasaditvi visokodebelne vegetacije ob mejo z ambientom Bleda	
260	Ki - CU	ESD 13232 Bled- Ambient Bleda (pobuda meji na ambient Bleda)	4		
288	CU - PC	/	/	/	
288	CU - PC	/	/		
306	SS - Ki	/	/		
307	ZD - SS	ESD 27 538 Bled- Arheološko najdišče Dobe	3		
419	ZP - PC	ESD 13232 Bled- Ambient Bleda ESD 17377 Bled- Gozdno gospodarstvo Bled		Sprejemljivo ob določitvi ohranjanja vseh dreves ob severnem robu	

Številka pobude	Sp. ememb novi nameni	ist ev Kulna dediščina	Ukrep Mnenje z vidka vika osredotočne arheologe
--------------------	--------------------------	---------------------------	--

		ESD 13363 Bled - Vila ljubljanska 28	
--	--	---	--

Bled - Ribensko in Cankarjevo-Selško					
32	A - SS	/			
52	K1 - CU	/			
119	SS - ZSA	ESD 13269 Bled- Jedro vasi Zagorice	/	sprejemljivo	
137	PC - SSV	ESD 13232 Bled- Ambient Bleda	/	Sprejemljivo z OPPN	
142	A - K1	/	/	sprejemljivo	
218	ZP - SSV	ESD 13232 Bled- Ambient Bleda	/	sprejemljivo	
		ESD 13325 Bled- Vila Cankarjeva 9			
		ESD 13323 Bled- Vila Cankarjeva 5			
		ESD 13324 Bled- Vila Cankarjeva 7			
219	CU - SVJ	ESD 13232 Bled- Ambient Bleda	/	Sprejemljivo za SSV	
		ESD 13325 Bled- Vila Cankarjeva 9			
		ESD 13323 Bled- Vila Cankarjeva 5			

Sfera poude	Spomeniški monumenti	Kulturna dediščina	Ukrepi za varstvo arheologije	Mrežna osredščina	
261	BT - SVJ	EŠD 13232 Bled- Ambient Bleda EŠD 13323 Bled - Vila Cankarjeva 5 EŠD 13269 Bled - Jedro vasi Zagorice	/	sprejemljivo	
264	BT - PC	EŠD 13324 Bled - Vila Cankarjeva 7 EŠD 13232 Bled- Ambient Bleda	/	Sprejemljivo do območja varovanih objektov in z cestno opremo, primerno ambientu Bleda	
335	SS - C U	EŠD 13269 Bled- Jedro vasi Zagorice	/	sprejemljivo	
336	SS - CU	EŠD 13269 Bled- Jedro vasi Zagorice	/	sprejemljivo	
337	SS - SVJ	EŠD 13269 Bled- Jedro vasi Zagorice	/	sprejemljivo	
343	SS - SSV	EŠD 13072 Bled- Naselbina in grobišče na Zelečah EŠD 13232 Bled- Ambient Bleda	3	Sprejemljivo za SS	
344	SS - PC	EŠD 13072 Bled- Naselbina in grobišče na Zelečah EŠD 13232 Bled- Ambient Bleda	3	Sprejemljivo do območja varovanih objektov in z cestno opremo, primerno ambientu Bleda	
378	SS - ZS	EŠD 13232 Bled- Ambient Bleda	/	sprejemljivo	
381	SS - GRL	/	/		
382	SS - GRL	/	/		

Slovenska republika	Slovenska republika	Kulturna dediščina	Ukrep z vidika arheologije	Mnenje z vidika ošabedošne	
---------------------	---------------------	--------------------	----------------------------	----------------------------	--

		Objekti EŠD 13245 13252 13298 13361		opremo, primerno ambientu Bleda	
428	CU - PC	EŠD 13232 Bled- Ambient Bleda	/	Sprejemljivo do območja varovanih objektov in z cestno opremo, primerno ambientu Bleda	
439	BT - SVJ	EŠD 13269 Bled- Jedro vasi Zagorice	/	sprejemljivo	
440	BT . PC	EŠD 13232 Bled- Ambient Bleda EŠD 13360 Bled - Vila Ljubljanska 1 EŠD 13232 Bled- Ambient Bleda	/	Sprejemljivo do območja varovanih objektov in z cestno opremo, primerno ambientu Bleda	
442	CU - SVJ	EŠD 13269 Bled- Jedro vasi Zagorice EŠD 13232 Bled- Ambient Bleda	/	sprejemljivo	

Bled ob jezeru od grajskega hriba do Hotela Toplice					
14	GV - GRL	EŠD 13232 Bled- Ambient Bleda	3	sprejemljivo	
27	IK- CU	EŠD 13232	1	Nesprejemljivo.	

Sevka povzete	Spremenba stavk in obrambnih območij	Kulturna dediščina	Ukrepi iz MnZ, vika vika arheologije	MnZ, vika osredotočene
------------------	--	--------------------	---	---------------------------

				površin ne zmanjšuje
44	ZS - BT	EŠD 13232 Bled- Ambient Bleda	4	Nesprejemljivo, v območju ambienta Bleda naj se zelnih površin ne zmanjšuje
45	ZS - CU	EŠD 13232 Bled- Ambient Bleda EŠD 17378 Bled - Hiša Prešernova 9	/	Nesprejemljivo, parkovnih površin naj se ne zmanjšuje
66	GRL - K2	EŠD 13232 Bled- Ambient Bleda	/	sprejemljivo
98	ZS - ZP	EŠD 13232 Bled- Ambient Bleda EŠD 6821 Bled - Športna dvorana EŠD 24 Vplivno območje Bled- Blejski Grad EŠD 5287 Vplivno območje Bled- Blejski otok	/	sprejemljivo
100	ZS - PC	EŠD 13232 Bled- Ambient Bleda EŠD 13269 Bled- Jedro vasi Zagorice	4	sprejemljivo
101	CU - BT	EŠD 13232 Bled- Ambient Bleda	/	sprejemljivo

SeUa Spomenik podre	Sprejemljivo razvrščeno	Kulturno dediščina	Ukrepi vokla ostale dediščine arheološke	Mnenje volje
------------------------	----------------------------	--------------------	--	--------------

		Bled- Blejski otok		
272	SS - SVJ	<p>EŠD 13232 Bled- Ambient Bleda</p> <p>EŠD 23 Bled - Arheološko najdišče Grad</p> <p>EŠD 13315 Bled - Hiša Grajska 23</p> <p>EŠD 24 Vplivno območje Bled- Blejski Grad</p> <p>EŠD 5287 Vplivno območje Bled- Blejski otok</p>	3	Nesprejemljivo, Že zgrajeni objekti oblikovno ne ustrezajo tej kategoriji
289	CU - CD	<p>EŠD 13232 Bled- Ambient Bleda</p> <p>EŠD 13266 Bled- Vaško jedro Grad</p> <p>EŠD 23 Bled- Arheološko najdišče Grad</p> <p>EŠD 24 Vplivno območje Bled- Blejski Grad</p> <p>EŠD 5287 Vplivno območje Bled- Blejski otok</p>	3	Sprejemljivo za CD z oblikovalskimi pogoji za SVJ

Skupna povprečje	Skupna povprečje	Kulturno- edukacijska	Ukrep v obsegu arheologije	Mnenje z vlogarja
		<p>Bled- Blejski Grad</p> <p>EŠD 5287 Vplivno območje Bled- Blejski otok</p> <p>EŠD 23 Bled- Arheološko najdišče Grad</p> <p>EŠD 11984 Bled - Hiša Grajska 9</p> <p>EŠD 14167 Bled - Kapelica z vodnjakom</p> <p>EŠD 13348 Bled - Vila Grajska 40</p> <p>EŠD 13294 Bled - Vila Riklijeva 2</p> <p>EŠD 13126 Bled . Kašča pri domačiji Prešernova 55</p> <p>EŠD 13316 Bled - Hiša Grajska 6</p> <p>EŠD 13314 Bled - Hiša Grajska 20</p>		
292	CU . ZP	<p>EŠD 13232 Bled- Ambient Bleda</p> <p>EŠD 13266 Bled- Vaško jedro Grad</p>	3	sprejemljivo

Skupna povzede	Spremenba stavne ravnane	Kulturno- dediščina	Ukrepi varstva okolišne varstva	Mnenje vlogarja osredstvene agencije
-------------------	-----------------------------	------------------------	--	---

		Bled- Jedro vasi Zagorice EŠD 14174 Bled - Vila Ljubljanska 3		Bleda
416	ZS - ZP	EŠD 13232 Bled- Ambient Bleda EŠD 10290 Bled - Vila Zora s parkom EŠD 24 Vplivno območje Bled- Blejski Grad EŠD 5287 Vplivno območje Bled- Blejski otok	/	sprejemljivo
417	ZS . PC	EŠD 13232 Bled- Ambient Bleda	4	Sprejemljivo do varovanih objektov ob upoštevanju kvalitet ambients Bleda
418	ZP . CU	EŠD 13232 Bled- Ambient Bleda EŠD 24 Vplivno območje Bled- Blejski Grad EŠD 5287 Vplivno območje Bled- Blejski otok EŠD 10290	/	

Seka področje	Spremembe iz stavne redovne ravnanske	Kulturne dediščine	Ukrepi iz Mreže z vidika vrednosti osredotočene arheologije	
------------------	--	--------------------	---	--

		<p>Bled- Športna dvorana EŠD 24 Vplivno območje Bled- Blejski Grad</p> <p>EŠD 5287 Vplivno območje Bled- Blejski otok</p>		
42 5	ZP. CU	<p>EŠD 13232 Bled- Ambient Bleda</p> <p>EŠD 14172 Bled - Sokolski dom</p> <p>1328 5 Bled - Vila Prešernova 29</p> <p>EŠD 24 Vplivno območje Bled- Blejski Grad</p> <p>EŠD 5287 Vplivno območje Bled- Blejski otok</p>	I	Nesprejemljivo, parkovnih površin naj se ne zmanjšuje
4 26	ZP. CU	<p>EŠD 13232 Bled- Ambient Bleda</p> <p>EŠD 14171 Bled - Stavba Cesta svobode 9</p> <p>EŠD 90 5 Bled- Festivalna dvorana</p> <p>EŠD 24</p>	I	Nesprejemljivo, parkovnih površin naj se ne zmanjšuje

Številka pobude	Sprememba izvedbe kulturne dediščine na območju	Ukrepi mreže v območju dediščine in območju	vidika
--------------------	--	---	--------

		Bled- Zdraviliški park EŠD 24 Vplivno območje Bled- Blejski Grad			
444	BT - PC	EŠD 13269 Bled- Jedro vasi Zagorice EŠD 13232 Bled- Ambient Bleda	/	sprejemljivo	

Bled - Okrog Straže do Cankarjeve, do Selške, MHno, Zazer Pristava in obala do					
15	zs -ZP	EŠD 13107 Bled- Parkovni gozd Straža EŠD 13232 Bled- Ambient Bleda EŠD 24 Vplivno območje Bled- Blejski Grad EŠD 5287 Vplivno območje Bled- Blejski otok	/	sprejemljivo	
16	PC - K1	EŠD 13232 Bled- Ambient Bleda EŠD 13268	/	sprejemljivo	

Sevniški potok	Sprememba stavkovna ravnalska	Kulturna dediščina	Ukrep z Mnenje volka volka ostale dediščine arheologije
----------------	-------------------------------	--------------------	---

28	A- BT	/		
39	CU - BT	EŠD 13106 Bled- Vila Bled EŠD 13270 Bled- Pristava EŠD 13232 Bled- Ambient Bleda	/	sprejemljivo
104	PC -ZP	EŠD 13107 Bled- Parkovni gozd Straža EŠD 13232 Bled- Ambient Bleda EŠD 24 Vplivno območje Bled- Blejski Grad EŠD 5287 Vplivno območje Bled- Blejski otok	3	sprejemljivo
105	K2 - ZSA	EŠD 13232 Bled- Ambient Bleda	/	sprejemljivo
106	K1 -K2	EŠD 13232 Bled- Ambient Bleda	/	sprejemljivo
120	K2 - BT	EŠD 13232 Bled- Ambient Bleda (pobuda meji na enoto)	/	Sprejemljivo ob vzpostavitvi krajinske meje proti ambientu bleda Pobuda

Sevka potuce	Spomenba stavk ravnarstva	Kulturna dediščina	Ukrepi volka ostale arheologije	Mnjenje volka območja
-----------------	------------------------------	-----------------------	--	--------------------------

		EŠD 13269 Bled- Jedro vasi Zagorice		
		EŠD 13244 Bled- Hotel Korotan		
235	CU . ZP	EŠD 13107 Bled- Parkovni gozd Straža	1	sprejemljivo
		EŠD 13232 Bled- Ambient Bleda		
		EŠD 24 Vplivno območje Bled- Blejski Grad		
		EŠD 5287 Vplivno območje Bled- Blejski otok		
		EŠD 13269 Bled- Jedro vasi Zagorice		
236	SS - SSV	EŠD 13232 Bled- Ambient Bleda	3	Nesprejemljivo. Območje, na katerem ne stojijo vile, ne more biti SSV.
		EŠD 24 Vplivno območje Bled- Blejski Grad		
		EŠD 5287 Vplivno območje Bled- Blejski otok		
		EŠD 13368 Bled- Vila Na planini 4		

Seznam področje	Sprememba prostranstva	Kulturna dediščina	Ukrep vzdrževanja arheologije	Mnenje vlasti	
--------------------	---------------------------	--------------------	-------------------------------------	------------------	--

		<p>Bled- Blejski Grad</p> <p>EŠD 5287 Vplivno območje Bled- Blejski otok</p> <p>EŠD 13329 Bled- Vila Cesta svobode :27a</p> <p>EŠD 13277 Bled- Vila pod Stražo 5</p>			
243	SS -ZS	<p>EŠD 13232 Bled- Ambient Bleda</p> <p>EŠD 13303 Bled- Vila Želeška 21</p>	/	sprejemljivo	
250	CU - SVJ	<p>EŠD 13268 Bled- Vaško jedro Mlina</p> <p>EŠD 13232 Bled- Ambient Bleda</p> <p>EŠD 13121 Bled- Hiša Mlinska 2</p> <p>EŠD 24 Bled - Blejski grad (vplivno območje)</p> <p>EŠD 5287 Bled - Blejski otok (vplivno območje)</p>	3	Sprejemljivo za območje pod hribom izven gozda	
251	CP - SVJ	<p>EŠD 13268 Bled- Vaško jedro Mlina</p>	/	sprejemljivo	

Svaka polute	Spemamba s ročnane s oabo	Kulnada ošna	Ukep volka arheologije	Mnenje volka osadec ošne
-----------------	---------------------------------	-----------------	------------------------------	--------------------------------

265	CU - ZP	<p>EŠD 13232 Bled- Ambient Bleda</p> <p>EŠD 24 Vplivno območje Bled- Blejski Grad</p> <p>EŠD 5287 Vplivno območje Bled- Blejski otok</p>	I	sprejemljivo
286	CP - BT	<p>EŠD 13106 Bled- Vila Bled</p> <p>EŠD 24 Vplivno območje Bled- Blejski Grad</p> <p>EŠD 5287 Vplivno območje Bled- Blejski otok</p> <p>EŠD 13232 Bled- Ambient Bleda</p> <p>EŠD 13079 Bled- Grobišče v Mlinem</p>	3	sprejemljivo
287	ZD - ZP	<p>EŠD 13107 Bled- Parkovni gozd Straža</p> <p>EŠD 13232 Bled- Ambient Bleda</p> <p>EŠD 24 Vplivno območje</p>	3	sprejemljivo

<p>Sevka pobude</p>	<p>Spomeniški zavod Kulturni spomeniški zavod</p>	<p>Kulturna dediščina</p>	<p>Ujrepa oz. Mnenje voka ostalododšne arheologije</p>	
-------------------------	---	---------------------------	--	--

		<p>Vplivno območje Bled- Blejski otok</p> <p>EŠD 13268 Bled- Vaško jedro Mlino</p> <p>EŠD 13121 Bled- Hiša Mlinska 2</p>		
<p>305</p>	<p>A - SVJ</p>	<p>EŠD 13232 Bled- Ambient Bleda</p>	<p>/</p>	<p>nesprejemljivo</p>
<p>309</p>	<p>BT - CP</p>	<p>EŠD 13333 Bled- Vila Cesta svobode 35</p> <p>EŠD 13232 Bled- Ambient Bleda</p> <p>EŠD 24 Vplivno območje Bled- Blejski Grad</p> <p>EŠD 5287 Vplivno območje Bled- Blejski otok</p> <p>EŠD 13331 Bled- Vila Beli dvor</p> <p>EŠD 13107 Bled- Parkovni gozd Straža</p>	<p>/</p>	<p>sprejemljivo</p>
<p>310</p>	<p>A - CP</p>	<p>EŠD 13327 Bled- Vila Cesta svobode 14</p> <p>EŠD 13107</p>	<p>/</p>	<p>sprejemljivo</p>

Številka pobude	Smer in vrsta pobude	Kulturna dediščina	Ukrepi v ostale arheologije	Mnenje v ostale vz
313	SS- SVJ	EŠD 13232 Bled- Ambient Bleda EŠD 13268 Bled- Vaško jedro Mlina	/	sprejemljivo
314	K1 . SVJ	EŠD 13232 Bled- Ambient Bleda EŠD 13268 Bled- Vaško jedro Mlina	/	sprejemljivo
315	SS - SSV	EŠD 13295 Bled- Vila Savska 2 EŠD 24 Vplivno območje Bled- Blejski Grad EŠD 5287 Vplivno območje Bled- Blejski otok EŠD 13232 Bled- Ambient Bleda EŠD 13268 Bled- Vaško jedro Mlina EŠD 906 Bled- Vila Epos EŠD 13326 Bled- Vila Cesta Gorenjskega odreda 2	/	Sprejemljivo za del, kjer velikosti parcel zadostijo zahtevanim kriterijem.
320	G . ZP	EŠD 13232 Bled- Ambient Bleda EŠD 24	/	sprejemljivo

Svrha področje	Spremembe in nove iniciative	Kulturno-športna območja	Ukrepi v območju	Merenje in kontrola
-------------------	---------------------------------------	-----------------------------	------------------------	---------------------------

		<p>EŠD 13120 Bled- Hiša Mlinska 17</p> <p>EŠD 13113 Bled- Gospodarsko poslopje pri hiši Mlinska 28</p> <p>EŠD 13109 Bled- Domačija Mlinska 14</p> <p>EŠD 13122 Bled- Hiša Mlinska 5</p> <p>EŠD 13121 Bled- Hiša Mlinska 2</p> <p>EŠD 13114 Bled- Gospodarsko poslopje pri hiši Mlinska 7</p>		
331	G - ZSA	<p>EŠD 13268 Bled- Vaško jedro Mlino</p> <p>EŠD 13232 Bled- Ambient Bleda</p>	/	Sprejemljivo
338	K2 - SVJ	/ EŠD 13232 Bled- Ambient Bleda	/	sprejemljivo
339	K2 - SS	EŠD 13232 Bled- Ambient Bleda	/	sprejemljivo
341	PC - SS	/ EŠD 13232 Bled- Ambient Bleda	/	sprejemljivo
374	SS - SVJ	EŠD 13107 Bled- Parkovni gozd Straža	/	sprejemljivo

Številka povzete	Spomenba stavkov in obrambnih	Kulturno dediščina	Ukrepi varstva arheologije	Mnenje z vidom osredotočne
---------------------	----------------------------------	--------------------	----------------------------------	----------------------------------

405	GRL - BT	EŠD 13232 Bled- Ambient Bleda EŠD 13107 Bled- Parkovni gozd Straža EŠD 24 Vplivno območje Bled- Blejski Grad EŠD 5287 Vplivno območje Bled- Blejski otok EŠD 13232 Bled- Ambient Bleda EŠD 13330 Bled- Vila Cesta svobode 27b	2	
436	SS - SVJ	EŠD 13107 Bled- Parkovni gozd Straža EŠD 13232 Bled- Ambient Bleda EŠD 24 Vplivno območje Bled- Blejski Grad EŠD 5287 Vplivno območje Bled- Blejski otok EŠD 13269 Bled- Jedro vasi Zagorice	/	sprejemljivo
437	SS - SVJ	EŠD 13107	/	sprejemljivo

Številka pobude	Sprememba iz stare v novi razpisni obliki	Kulturna dediščina	Ukrepi za varovanje arheologije	Mnenje z vidika ostale dediščine	-
--------------------	--	-----------------------	--	-------------------------------------	---

		Vplivno območje Bled- Blejski otok			
441	eu - pe	EŠ D 13232 Bled- Ambient Bleda EŠD 24 Vplivno območje Bled- Blejski Grad EŠD 5287 Vplivno območje Bled- Blejski otok	/	Sprejemljivo do območja varovanih objektov in z cestno opremo, primerno ambientu Bleda	
443	BT - pe	EŠ D 13232 Bled- Ambient Bleda EŠD 24 Vplivno območje Bled- Blejski Grad EŠD 5287 Vplivno območje Bled- Blejski otok	/	Sprejemljivo do območja varovanih objektov in z cestno opremo, primerno ambientu Bleda	
454	O -IK	EŠD 13232 Bled- Ambient Bleda	/	sprejemljivo	

Bled - JUI d Prešernovo do nove obvoznice in levo do štadiona					
61	K1 - pe	EŠ D 13232	/	sprejemljivo	

Številka pobude	iz programa iz Splošnega shema s števila	Kulturno dediščina	Ukrepi	ostale dejavnosti
--------------------	--	--------------------	--------	-------------------

		ESD 13232 Bled- Ambient Bleda		objektov in z cestno opremo, primerno ambientu Bleda sprejemljivo
133	PC - K1	ESD 13232 Bled- Ambient Bleda	3	sprejemljivo
		ESD 13232 Bled- Ambient Bleda	3	sprejemljivo
134	PC - SSV	ESD 13077 Bled- Arheološko najdišče Žale		
		ESD 13232 Bled- Ambient Bleda	/	sprejemljivo
135	K1 - PO	ESD 13232 Bled- Ambient Bleda	/	sprejemljivo
136	CD -PO	ESD 13232 Bled- Ambient Bleda	/	sprejemljivo
188	K1 -BC	ESD 13232 Bled- Ambient Bleda ESD 24 Vplivno območje Bled- Blejski Grad ESD 5287 Vplivno območje Bled- Blejski otok ESD 23 Bled- Arheološko najdišče Grad ESD 13266 Bled- Vaško jedro Grad	1	Sprejemljivo
189	K1 - CU	ESD 13266 Bled- Vaško jedro Grad	/	sprejemljivo

Številka
pobudeSprememba stavk
ravnateljskega

Kulturno dediščina

Ukrepi z
vidka ostale dediščine
arheološke

Mnenje vidka

		EŠD 14168 Bled - Marijina kapelica pod gradom		
196	SS - SVJ	EŠD 13266 Bled- Vaško jedro Grad EŠD 13232 Bled- Ambient Bleda EŠD 13111 Bled - Domačija Partizanska 8 EŠD 13115 Bled - Gospodarsko poslopje pri hiši Partizanska 10	/	sprejemljivo
199	SS - PC	EŠD 13232 Bled- Ambient Bleda EŠD 13266 Bled- Vaško jedro Grad	/	Sprejemljivo do območja varovanih objektov in z cestno opremo, primerno ambientu Bleda
244	K1 -SSV	EŠD 13232 Bled- Ambient Bleda	/	Sprejemljivo za SS ne za vile
245	SS - SSV	EŠD 13232 Bled- Ambient Bleda EŠD 13115 Bled- Gospodarsko poslopje pri hiši Partizanska 10 EŠD 13266 Bled- Vaško jedro Grad	/	Sprejemljivo za SS ne za vile

Sevka parcele	Spremembe način rabe	bazisni kulturni pogoji	Ukrep vidik območje	Merni ez ostale pogoje	Kulturni pogoji
------------------	----------------------------	-------------------------------	---------------------------	---------------------------------	--------------------

294	ZP - CU	EŠD 13232 Bled- Ambient Bleda EŠD 17377 Bled- Gozdno gospodarstvo Bled	4	Sprejemljivo ob določitvi ohranjanja vseh dreves	
304	SS - SSV	EŠD 13266 Bled- Vaško jedro Grad EŠD 13232 Bled- Ambient Bleda EŠD 13369 Bled - Vila Na rebri 5 EŠD 13299 Bled - Vila Za Pecovco 4 EŠD 13300 Bled - Vila Za Pecovco 6 EŠD 13301 Bled - Vila Za Pecovco 8 EŠD 13291 Bled - Vila Prešernova 42 EŠD 13177 Bled- Pokopališče	2	Sprejemljivo samo za območje obstoječih vil	
327	SS - SSV	EŠD 13232 Bled- Ambient Bleda EŠD 13124 Bled - Hiša Partizanska 15	1	Sprejemljivo za parcele, in objekte, ki zadoščajo kriterijem za SSV in za obstoječe vile-enote	

Številka pobude	Sprememba razpisnega pogoja	izstareva kulturna dediščina	Ukrep vzdrževanja vredne arheološke dediščine	Zmanjšanje vredne arheološke dediščine
		Bled - Hiša Prešernova 14 ESD 14163 Bled - Hiša Prešernova 2		
387	SS - PC	ESD 13232 Bled- Ambient Bleda		
388	SS - PC	ESD 13232 Bled- Ambient Bleda ESD 13077 Bled- Arheološko najdišče Žale ESD 14163 Bled - Hiša Prešernova 2	/	Sprejemljivo do območja varovanih objektov in z cestno opremo, primerno ambientu Bleda
420	ZP - CU	ESD 13232 Bled- Ambient Bleda ESD 13362 Bled - Vila Ljubljanska 15	/	Sprejemljivo ob ohranjanju zelenega roba območja ambienta Bleda
421	ZP - PC	ESD 17377 Bled - Gozdno gospodarstvo Bled ESD 13232 Bled- Ambient Bleda	/	Sprejemljivo do območja varovanih objektov in z cestno opremo, primerno ambientu Bleda
433	BT - PC	ESD 13232 Bled- Ambient Bleda ESD 13269 Bled- Jedro vasi Zagorice	/	območja varovanih objektov in z cestno opremo, primerno ambientu Bleda
434	CU - PC	ESD 13232 Bled- Ambient Bleda	/	Sprejemljivo do območja varovanih

Slovenska republika	Spemamba stav in obratovanje	Kulturna dediščina	Ukrep z vidka ostalob arheologije	Mnenje z vidka ostalob arheologije
---------------------	---------------------------------	--------------------	---	--

		EŠD 5287 Vplivno območje Bled- Blejski otok		
9	BC - PC	EŠD 13232 Bled- Ambient Bleda EŠD 24 Vplivno območje Bled- Blejski Grad EŠD 5287 Vplivno območje Bled- Blejski otok	I	sprejemljivo
10	BC - ZD	EŠD 13232 Bled- Ambient Bleda EŠD 24 Vplivno območje Bled- Blejski Grad EŠD 5287 Vplivno območje Bled- Blejski otok	I	sprejemljivo
12	K2 - SS	EŠD 13232 Bled- Ambient Bleda	4	Nesprejemljivo, za ambient Bleda je značilen preplet poselitve in krajinskih elementov. Območje predstavlja mejo med rabo S in rabo

Stara podoba	Spomeniški sprev in obrambni objekti	Kulturna dediščina	Ukrepi in rešitve v obliki osredotočene arheologije	
-----------------	---	--------------------	---	--

048	K1 - A	EŠD 13232 Bled- Ambient Bleda	4	Nesprejemljivo, pod cesto naj ostane kmetijsko zemljišče
67	IK - SK	/	/	Priporočilo: predvideti kot območje sanacije in OPPN
68	K2 - G	EŠD 1310i Bled- Ambient cerkve sv. Andreja nad Rečico EŠD 13104 Bled- Park Grimščice EŠD 13081 Bled- Arheološko območje na Turniču nad Rečico	4	sprejemljivo
69	G - PC	/	2	
70	K1 - PC	/	4	
071	Ki - K2	EŠD 13232 Bled- Ambient Bleda	/	sprejemljivo
72	K1 - K2	/	/	
73	K1 - ZP	/	/	
74	Ki - PC	/	4	
75	Ki - PC	EŠD 13232 Bled- Ambient Bleda	4	Sprejemljivo v skladu s krajinskimi značilnostmi ambiena Bleda
76	K2 - Ki	/	4	
77	K2 - PC	/	4	
78	Ki - PC	/		

Sevka pobude	Sprememba stavk in crtanjsko	Kulturno dediščina	Ukrepi in vrednotenje arheologije	Mnenje vrednotenje ostale dediščine
-----------------	---------------------------------	--------------------	---	---

180	SS - SSV	<p>EŠD 13232 Bled- Ambient Bleda</p> <p>EŠD 13309 Bled - Vila Župančičeva 8</p> <p>EŠD 13308 Bled - Vila Župančičeva 6</p> <p>EŠD 13307 Bled - Vila Župančičeva 26</p> <p>EŠD 13306 Bled - Vila Župančičeva 14</p>		Sprejemljivo samo za obstoječe vile - dediščino in parcele, ki izpolnjujejo kriterije za vile
184	K2. ZS	<p>EŠD 13232 Bled- Ambient Bleda</p> <p>EŠD 24 Vplivno območje Bled- Blejski Grad</p> <p>EŠD 5287 Vplivno območje Bled- Blejski otok</p>	/	sprejemljivo
186	GRL -GN	<p>EŠD 13232 Bled- Ambient Bleda</p> <p>EŠD 24 Vplivno območje Bled- Blejski Grad</p> <p>EŠD 52 87 Vplivno območje Bled- Blejski otok</p>	/	sprejemljivo

OPN BLED-faza dopolnitev smernic- Opredelitve do rešitev v osnutku OPN za občino Bled - ZVKDS OE Kranj , priloga spisu 11-49/2-2009 z dne 14.7.2009

Številka pobude	Sprememba iz stare v novo namensko rabo	Kulturna dediščina	Ukrep z vidika arheologije	Mnenje z vidika ostale dediščine
209	K1 . SVJ	nad Rečico EŠD 13265 Bled- Vaško jedro Rečica	4	Samo za individualne enostanovanjske hiše
210	K2 - GV	EŠD 13232 Bled- Ambient Bleda	/	sprejemljivo
211	K2 . SS	EŠD 13232 Bled- Ambient Bleda	4	nesprejemljivo
212	pe - GV	EŠD 13232 Bled- Ambient Bleda	/	sprejemljivo
226	eu - SS	EŠD 13232 Bled- Ambient Bleda	/	sprejemljivo
227	pe . SS	EŠD 13232 Bled- Ambient Bleda	/	sprejemljivo
228	K1 . SS	EŠD 13232 Bled- Ambient Bleda	4	Sprejemljivo ob zmanjšanju pobude za vegetacijo na SV robu
229	SS - SVJ	EŠD 13232 Bled- Ambient Bleda	/	sprejemljivo
230	K2 - SSV	EŠD 13180 Bled - Spominska plošča Janku Smoleju EŠD 13232 Bled- Ambient Bleda	4	Nesprejemljivo, v ambientu bleda v objezerskem prostoru ni dopustno poselitvena območja

širiti

Saharja pobude	Sprememba mnoštva starej mnoštva	Kulturno dediščina	Ukrepi vrednotbe	Mnenje vrednotbe
-------------------	---	--------------------	---------------------	---------------------

		Bled- Ambient Bleda		
267	SS - GV	EŠD 13232 Bled- Ambient Bleda	/	sprejemljivo
268	SS - GV	EŠD 13232 Bled- Ambient Bleda	/	sprejemljivo
269	K2 . SS	EŠD 13232 Bled- Ambient Bleda	4	Nesprejemljivo, v objezerskem prostoru Ambianta Bleda naj se ne širi stavbnih zemljišč
270	A - SS	EŠD 13232 Bled- Ambient Bleda EŠD 13076 Bled- Arheološko najdišče pri železniškem predoru nad Zako	1	Sprejemljivo opbmočja parcel obstojećih objektov. Izloči naj seozek dolg del proti jugu
271	K2 - SSV	EŠD 13232 Bled- Ambient Bleda EŠD 24 Vplivno območje Bled- Blejski Grad EŠD 5287 Vplivno območje Bled- Blej ski otok	4	sprejemljivo
274	K2 - G	EŠD 13232 Bled- Ambient Bleda		sprejemljivo

Številka pobude	Sprememba iz robovne sklopa	Kulturno dediščina	Ukrepi v območju arheološke pobude	Mnenje za sprejemljivo
302	PC - ZP	<p>EŠD 13232 Bled- Ambient Bleda</p> <p>EŠD 24 Vplivno območje Bled- Blejski Grad</p> <p>EŠD 5287 Vplivno območje Bled- Blejski otok</p> <p>EŠD 13359 Bled- Vila Kidričeva 9</p> <p>EŠD 13352 Bled - Vila Kidričeva 10</p> <p>Predlog EŠD 460265 Bled- Ledenica pri hiši Kidričeva 9</p>	/	sprejemljivo
308	SS - K1	<p>EŠD 13232 Bled- Ambient Bleda</p>	/	sprejemljivo
359	CU -SS	<p>EŠD 13232 Bled- Ambient Bleda-na meji</p>		sprejemljivo
362	SS - SVJ	<p>EŠD 13232 Bled- Ambient Bleda</p> <p>EŠD 13265 Bled- Vaškojedro Rečica</p> <p>EŠD 13075 Bled - Arheološko najdišče pri Porovi hiši na Rečici</p>	3	sprejemljivo
363	SS - PC	<p>EŠD 13232 Bled- Ambient Bleda</p>	3	sprejemljivo

Številka pobude	Sprememba stavne namenske rabe	Kulturno dediščina	Ukrep za varstvo vile, ostalin arheologije	Mnenje vika za varstvo vile, ostalin
--------------------	-----------------------------------	--------------------	---	--

		Vplivno območje Bled- Blejski Grad EŠD 5287 Vplivno območje Bled- Blejski otok EŠD 13359 Bled- Vila Kidričeva 9		
456	SS - SSV	EŠD 13232 Bled- Ambient Bleda EŠD 24 Vplivno območje Bled- Blejski Grad EŠD 5287 Vplivno območje Bled- Blejski otok	/	Sprejemljivo za parcele, ki zadostijo kriterijem za vile
45 7	SS - K2	EŠD 13232 Bled- Ambient Bleda EŠD 24 Vplivno območje Bled- Blejski Grad EŠD 5287 Vplivno območje Bled- Blejski otok	/	sprejemljivo

LEGENDA ukrepov za varstvo arheoloških ostalin

PRILOGA

Tabela OPN Bled, Faza dopolnitev smernic , opredelitev do rešitev

PO VRSTNEM REDU

Številka pobude	Spremembe in dopolnitve	Kulturna dediščina	Ujuz v okoliš arhitekture	Merje in zahteva
--------------------	-------------------------------	-----------------------	------------------------------------	------------------------

1	A - K1	/	/	
2	PC - SS	/	/	
3	ZD - SS	/	4	
4	ZP - SS	/	4	
5	K1 - SS	/		
6	PC - SS	/	/	
7	BC - K1	EŠD 13232 Bled- Ambient Bleda EŠD 24 Vplivno območje Bled- Blejski Grad EŠD 5287 Vplivno območje Bled- Blejski otok	/	sprejemljivo
8	BC - PC	EŠD 13232 Bled- Ambient Bleda EŠD 24 Vplivno območje Bled- Blejski Grad EŠD 5287 Vplivno območje Bled- Blejski otok	/	sprejemljivo
9	BC - PC	EŠD 13232 Bled- Ambient Bleda EŠD 24 Vplivno območje	/	sprejemljivo

OPN BLED-faza dopolnitev smernic - Opredelitve do rešitev v osnutku OPN za občino Bled - ZVKDS OE Kranj, priloga spisu 11-49/2-2009 z dne 8.7.2009

Saharopobude	Spomeniški in spomeniško-razumenski sklop	Kulturno dediščina	Ukrepi za varstvo arheologije	Mnerejzvidka ostalost	
--------------	---	--------------------	-------------------------------	-----------------------	--

		<p>EŠD 13232 Bled- Ambient Bleda</p> <p>EŠD 24 Vplivno območje Bled- Blejski Grad</p> <p>EŠD 5287 Vplivno območje Bled- Blejski otok</p>			
16	PC - K1	<p>EŠD 13232 Bled- Ambient Bleda</p>	/	sprejemljivo	
17	A- SSV	<p>EŠD 13268 Bled- Vaško jedro IVllino</p> <p>EŠD 13232 Bled- Ambient Bleda</p>		sprejemljivo	
18	CP - BT	<p>EŠD 13232 Bled- Abmient Bleda</p> <p>EŠD 24 Vplivno območje Bled- Blejski Grad</p> <p>EŠD 5287 Vplivno območje Bled- Blejski otok</p> <p>EŠD 13106 Bled- Vila Bled</p>	/	sprejemljivo	
19	CP . BT	<p>EŠD 13232 Bled- Abmient Bleda</p> <p>EŠD 24 Vplivno območje</p>	/	sprejemljivo	

Sevka Spomeniški zavod
 podružnica Bled

Kulturna dediščina

Ukrep
 v obliki obdelave
 arheologije

Mnenje z vidilu,

-1

		EŠD 13352 Bled - Vila Kidričeva 10		
27	IK - CU	EŠD 13232 Bled- Ambient Bleda EŠD 23 Bled - Arheološko najdišče Grad EŠD 24 Vplivno območje Bled- Blejski Grad EŠD 5287 Vplivno območje Bled- Blejski otok	1	Nesprejemljivo. Sprejemljivo za Z ali K.
28	A- BT	/		
29	K2 - SS	EŠD 13232 Bled- Ambient Bleda	4	sprejemljivo
30	K2 - PC	EŠD 13232 Bled- Ambient Bleda	4	Sprejemljivo v skladu s krajinskimi kvalitetami ambenta Bleda
31	GRL -GV	EŠD 13232 Bled- Ambient Bleda Predlog EŠD 440116 Bled - Spomenik Adolfu IVIuhru EŠD 24 Vplivno območje Bled- Blejski Grad EŠD 5287 Vplivno območje	3	sprejemljivo

Sevka Spomen baizstarev
 poduce ro. cramer s oabo

Kuluradodšna

1
 Ukrep z
 vka ostadeošne
 arheobge

Mnenie

vidka

		Bled- Ambient Bleda		območju ambienta Bleda naj se zelnih površin ne zmanjšuje	
44	ZS - BT	EŠD 13232 Bled- Ambient Bleda	4	Nesprejemljivo, v območju ambienta Bleda naj se zelnih površin ne zmanjšuje	
45	ZS - CU	EŠD 13232 Bled- Ambient Bleda EŠD 17378 Bled - Hiša Prešernova 9	/	Nesprejemljivo, parkovnih površin naj se ne zmanjšuje	
046	Ki - PC	EŠD 13232 Bled- Ambient Bleda	/	Nesprejemljivo	
047	Ki - A	EŠD 13232 Bled- Ambient Bleda	/	Nesprejemljivo, pod cesto naj ostane kmetijsko zemljišče	
048	Ki - A	EŠD 13232 Bled- Ambient Bleda	4	Nesprejemljivo, pod cesto naj ostane kmetijsko zemljišče	
49	K1 -SS	EŠD 13256 Kupljenik- Vas	4	Sprejemljivo za SVJ	
50	K1 -SS	EŠD 13256 Kupljenik- Vas	4	Sprejemljivo za SVJ	
51	K1 - SS	EŠD 13256 Kupljenik- Vas	4	Sprejemljivo za SVJ	
52	Ki . CU	/			
53	PC - Ki	/	/		
54	K2 - ZSA	EŠD 864 Zasip- arheološko najdišče	3	sprejemljivo	
55	Ki SAZ		3	sprejemljivo	

Sevka Spomeniškega in kulturne dediščine	Kulturna dediščina	Vinep	Mnenje	vidka
področje	monumenti	arheologije	volka	ostale dediščine

				sanacije in OPPN
68	K2 - G	EŠD 13101 Bled- Ambient cerkve sv. Andreja nad Rečico EŠD 13104 Bled- Park Grimščice EŠD 13081 Bled- Arheološko območje na Turniču nad Rečico	4	sprejemljivo
69	G - PC	/	2	
70	K1 - PC	/	4	
071	K1 - K2	EŠD 13232 Bled- Ambient Bleda	1	sprejemljivo
72	K1 - K2	/	/	
73	K1 - ZP	/	/	
74	K1 - PC	/	4	
75	K1 - PC	EŠD 13232 Bled- Ambient Bleda	4	Sprejemljivo v skladu skrajinskimi značilnostmi ambienta Bleda
76	K2 - K1	/	4	
77	K2 - PC	/	4	
78	K1 - PC	/		
79	K2 - K1	/	4	
80	K2 - PC	/	4	
81	SS - PC	/	/	
082	A - SS	/	/	
083	A - SS	/	/	
084	A - SS	/	/	

Sevka podce	Spremembe raznamenske	bazisev korabo	Kulturno dediščina	Ukrepi vidka	Mnenje ostale deležne	vidka
				arheologije		

		kurirski postaji G-30			
98	ZS - ZP	EŠD 13232 Bled- Ambient Bleda EŠD 6821 Bled - Športna dvorana EŠD 24 Vplivno območje Bled- Blejski Grad EŠD 5287 Vplivno območje Bled- Blejski otok	/	sprejemljivo	
99	ZS - pe	Eš D 13232 Bled- Ambient Bleda EŠD 13237 Bled - Hiša Prešernova 10 EŠD 13077 Bled- Arheološko najdišče Žale EŠD 13238 Bled - Hiša Prešernova 12 EŠD 14165 Bled- Hiša Trubajeva -14	3	Sprejemljivo do območja varovanih objektov in z cestno opremo, primerno ambientu Bleda	
100	ZS . pe	Eš D 13232 Bled- Ambient Bleda EŠD 13269 Bled- Jedro vasi Zagorice	4	sprejemljivo	
101	eu - BT	EŠD 13232	/	sprejemljivo	

Številka
pobudeSprememba
razpisaKulturno-
dediščina

Ukrep z

vrednotne
kategorijeMnenje
z vidika

I-

		EŠD 5287 Vplivno območje Bled- Blejski otok			
105	K2 - ZSA	EŠD 13232 Bled- Ambient Bleda	/		sprejemljivo
106	K1 - K2	EŠD 13232 Bled- Ambient Bleda	/		sprejemljivo
107	A - PC	/	/		
108	SS - G	/	/		
109	SS - ZP	/	/	/	/
110	GN - K1	/	/	/	/
111	K1 - SS	/	4		
112	G - A	/	4		
113	K1 - ZK	Predlog EŠD 400468 Bohinjska Bela- Vas EŠD 13182 Bohinjska Bela- Pokopališče	4		nesprejemljivo
114	K1 - SS	/	4		
115	K1 - SS	EŠD 13254 Ribno- Vaško jedro	4		Sprejemljivo za SVJ
116	K1 - ZSA	EŠD 13254 Ribno- Vaško jedro	/		sprejemljivo
117	K2 - ZP	EŠD 2706 Zasip - Cerkev sv. Katarine EŠD 13087 Bled- Prazgodovinsko grobišče Hom	3		nesprejemljivo
1'18	K2 - ZS	EŠD 2706 Zasip - Cerkev sv. Katarine	3		Sprejemljivo ob ohranjanju

Številka pobude	Skemba bazisev ravnansko	Kulturno dediščina	Ukrep v obliki arheologije	Mnenje ostale dediščine	vidka
		Vplivno območje Bodešče- Cerkev sv. Lenarta			
125	PC - SS	EŠD 13256 Kupljenik- Vas	/	Sprejemljivo za SVJ	
126	Ki - PC	/	4		
127	K2 - SS	/	4		
128	K2 - SS	/	4		
129	PC - SS	EŠD 864 Zasip- arheološko najdišče	3	/	
130	PC - SS	/	/		
131	VC - PC	EŠo 13232 Bled- Ambient Bleda	/	Sprejemljivo s poudarkom na krajinski ureditvi	
132	PC - Ki	EŠo 13232 Bled- Ambient Bleda	/	sprejemljivo	
133	PC - Ki	EŠo 13232 Bled- Ambient Bleda	3	sprejemljivo	
		EŠo 13232 Bled- Ambient Bleda	3	sprejemljivo	
134	PC - SSV	EŠo 13077 Bled- Arheološko najdišče Žale			
		EŠo 13232 Bled- Ambient Bleda	/	sprejemljivo	
135	Ki - PO	EŠo 13232 Bled- Ambient Bleda	/	sprejemljivo	
136	CD -PO				
137	PC - SSV	EŠD 13232 Bled- Ambient Bleda	/	Sprejemljivo z OPPN	
138	K2 - ZS	/	4		
139	K2 -ZO	/	/		
140	K2 - ZO	/	/		

Področje	Spremembe iz stare uredbe	Kulturna dediščina	Ukrepi	Mnenje	Volka
----------	---------------------------	--------------------	--------	--------	-------

		EŠD 13083 Bodešče- Prazgodovinska naselbina na Gradišču			
		EŠD 28 Vplivno območje Bodešče- Cerkev sv. Lenarta			
158	K2 - ZS	EŠD 13261 Bodešče- Vas	3	nesprejemljivo	
		EŠD 28141 Bodešče- Domačija Bodešče 26			
		EŠD 13083 Bodešče- Prazgodovinska naselbina na Gradišču			
		EŠD 28 Vplivno območje Bodešče- Cerkev sv. Lenarta			
159	G - ZS	EŠD 13261 Bodešče- Vas (v območju presoje vpliva)	/	nesprejemljivo	
160	PC - SS	EŠD 13264 Koritno pri Bledu- Vas	/	nesprejemljivo	
161	f(2 - G	EŠD 13264 Koritno pri Bledu- Vas	/	sprejemljivo	
162	K2 - SS	EŠD 13264 Koritno pri Bledu- Vas	4	nesprejemljivo	
163	PC - SS	/	/		
164	K2 - G	/	/		
165	K2 - SS	/	4		
166	K1 - G	/	/		

Številka poudarjeno	Sprememba iz starega plana namenske rabe	avtomatsko dediščina	Ukrep z vidika dediščine	Mnenje z vidika dediščine
179	SS - GRL	EŠD 13309 Bled - Vila Župančičeva 8		zelenih površin nesprejemljivo
180	ss SSV	EŠD 13232 Bled- Ambient Bleda EŠD 13309 Bled - Vila Župančičeva 8 EŠD 13308 Bled - Vila Župančičeva 6 EŠD 13307 Bled - Vila Župančičeva 26 EŠD 13306 Bled - Vila Župančičeva 14		Sprejemljivo samo za obstoječe vile - dediščino in parcele, ki izpolnjujejo kriterije za vile
181	GRL - ZS	/		
182	G - SS	/	4	
183	G - SS	/	/	
184	K2 - ZS	EŠD 13232 Bled- Ambient Bleda EŠD 24 Vplivno območje Bled- Blejski Grad EŠD 5287 Vplivno območje Bled- Blejski otok	/	sprejemljivo
185	K2 CU	EŠD 13232 Bled- Ambient Bleda EŠD 24	1	nesprejemljivo

Stavba	Sprememba stavbe	Kulturna dediščina	Ukrep z vidika arheologije	Mnenje z vidika
--------	------------------	--------------------	----------------------------------	--------------------

		ESD 5287 Vplivno območje Bled- Blejski otok		
		ESD 23 Bled- Arheološko najdišče Grad		
		ESD 13266 Bled- Vaško jedro Grad		
189	K1 - CU	ESD 13266 Bled- Vaško jedro Grad	/	sprejemljivo
		ESD 13232 Bled- Ambient Bleda		
		ESD 14168 Bled - Marjina kapelica pod gradom		
190	CU - SVJ	ESD 13266 Bled- Vaško jedro Grad	/	sprejemljivo
		ESD 13232 Bled- Ambient Bleda		
191	K2 - Ki	/	3	/
192	K2 - SS	/	2	/
193	Ki - SVJ	ESD 13266 Bled- Vaško jedro Grad	/	Nesprejemljivo, ohrani naj se zelena površina med pokopališčem in pozidavo
		ESD 13232 Bled- Ambient Bleda		
194	K1 -ZK	ESD 13232 Bled- Ambient Bleda		Sprejemljivo ob ohranjju gegetacije na parc. 133/2 k.o. Bled
		ESD 13177 Bled- Pokopališče		

Slovenski inženjerski zbornica
 Slovenski inženjerski zbornica

Krajevna

Ukrep z izh. akcijskega
 plana območja

		ESD 13266 Bled- Vaško jedro Grad		objektov in z cestno opremo, primerno ambientu Bleda
200	K2 - IS	ESD 13256 Kupljenik- Vas	4	sprejemljivo
201	K1 - SS	ESD 13256 Kupljenik- Vas	4	sprejemljivo
202	K1 - SS	ESD 13256 Kupljenik- Vas	4	nesprejemljivo
203	A - SS	ESD 13232 Bled- Ambient Bleda	/	sprejemljivo
204	PI - PC	/	/	
205	PI - PC	ESD 13101 Bled- Ambient cerkve sv. Andreja nad Rečico	/	Sprejemljivo v skladu s krajinskimi značilnostmi Ambiena cerkve sv. Andreja
206	IP - IG	ESD 13232 Bled- Ambient Bleda ESD 13075 Bled- Arheološko najdišče pri Porovi hiši na Rečici	3	sprejemljivo
207	SS - SVJ	ESD 13265 Bled- Vaško jedro ESD 13265 Bled- Vaško jedro Rečica ESD 13101 Bled- Ambient cerkve sv. Andreja nad Rečico ESD Bled- Arheološko območje na Turniču	3	sprejemljivo

Sv. H. p. ob. d. e.	Sprejemljive namenske rabe	Kulturna dediščina	Ukrep v obliki omejitve arheologije	Mnjenje v obliki	
218	ZP - SSV	EŠD -13232 Bled- Ambient Bleda EŠD 13325 Bled- Vila Cankarjeva 9 EŠD 13323 Bled- Vila Cankarjeva 5 EŠD 13324 Bled- Vila Cankarjeva 7	/	sprejemljivo	
219	CU - SVJ	EŠD 13232 Bled- Ambient Bleda EŠD 13325 Bled- Vila Cankarjeva 9 EŠD 13323 Bled- Vila Cankarjeva 5 EŠD 13324 Bled- Vila Cankarjeva 7	/	Sprejemljivo za SSV	
220	SS - SSV	EŠD 13322 Bled- Vila Cankarjeva 21 EŠD 13232 Bled- Ambient Bleda	/	Sprejemljivo z OPPN	Posamezna vila in parcela v obsegu povprečnih velikosti obstoječih vil in njihovih parcel.. Drevesom in živicam namensko rabo Z.
221	SS -ZD	EŠD 13232 Bled- Ambient Bleda	/	Sprejemljivo z OPPN	

<p>F Seva poduce</p>	<p>Spremembe ravnanske</p>	<p>bazisev Kulanadobšna</p>	<p>Ukrezi voka ostale arheologije</p>	<p>Marijevidka obšne</p>
---	---	--	---	---

		<p>EŠD 24 Vplivno območje Bled- Blejski Grad</p> <p>EŠD 5287 Vplivno območje Bled- Blejski otok</p> <p>EŠD 13076 Bled- Arheološko najdišče pri železniškem predoru nad Zako</p>			
<p>232</p>	<p>PC - GRL</p>	<p>EŠD 13232 Bled- Ambient Bleda</p> <p>EŠD 24 Vplivno območje Bled- Blejski Grad</p> <p>EŠD 5287 Vplivno območje Bled- Blejski otok</p> <p>EŠD 13359 Bled - Vila Kidričeva 9</p>	<p>I</p>	<p>sprejemljivo</p>	
<p>233</p>	<p>SS - SSV</p>	<p>EŠD 13321 Bled- Vila Cankajeva 17</p> <p>EŠD 13325 Bled- Vila Cankarjeva 9</p> <p>EŠD 13323 Bled- Vila Cankarjeva 5</p> <p>EŠD 13324</p>	<p>I</p>	<p>Nesprejemljivo, naselje je pozidano pregosto</p>	

Skupna sprememba iz stavk
 Kultura dediščina
 pokrajine

Ukrepi za
 varstvo dediščine
 arheologije

		Bled- Blejski otok EŠD 13269 Bled- Jedro vasi Zagorice		
236	SS - SSV	EŠD 13232 Bled- Ambient Bleda EŠD 24 Vplivno območje Bled- Blejski Grad EŠD 5287 Vplivno območje Bled- Blejski otok EŠD 13368 Bled- Vila Na planini 4 EŠD 13367 Bled- Vila Na planini 2 EŠD 13277 Bled- Vila Pod Stražo 5 EŠD 13274 Bled- Vila Pod Stražo 10 EŠD 13275 Bled- Vila pod Stražo14 EŠD 13080 Bled- Grobišče Žale v Želečah	3	Nesprejemljivo. Območje, na katerem ne stojijo vile, ne more biti SSV.
237	G - SS	/	/	/
238	SS- K2	EŠD 13232 Bled- Ambient Bleda	/	sprejemljivo

Svrha posejbe	Sprejembeni namen	Kulturna dediščina	Ukrep v obliki	Mnenje v obliki	vidka
---------------	-------------------	--------------------	----------------	-----------------	-------

		<p>EŠD 24 Vplivno območje Bled- Blejski Grad</p> <p>EŠD 5287 Vplivno območje Bled- Blejski otok</p> <p>EŠD 13329 Bled- Vila Cesta svobode 27a</p> <p>EŠD 13277 Bled- Vila pod Stražo 5</p>			
243	SS -ZS	<p>EŠD 13232 Bled- Ambient Bleda</p> <p>EŠD 13303 Bled- Vila Želeška 21</p>	/	sprejemljivo	
244	K1 -SSV	<p>EŠD 13232 Bled- Ambient Bleda</p>	/	Sprejemljivo za SS ne za vile	
245	SS -SSV	<p>EŠD 13232 Bled- Ambient Bleda</p> <p>EŠD 13115 Bled- Gospodarsko poslopje pri hiši Partizanska 10</p> <p>EŠD 13266 Bled- Vaško jedro Grad</p>	/	Sprejemljivo za SS ne za vile	
246	K1 - Sfr	/	4		
247	GN -ZS	<p>EŠD 13232 Bled- Ambient Bleda</p>	/	sprejemljivo	

Številka pobude	v Kulturne dediščina	efghi ,arheologije	Mnenje z vidika ostale dediščine	
-----------------	----------------------	-----------------------	----------------------------------	--

252	SS - CU	EŠD 13232 Bled- Ambient Bleda EŠD 23 Bled - Arheološko najdišče Grad EŠD 24 Vplivno območje Bled- Blejski Grad EŠD 5287 Vplivno območje Bled- Blejski otok	2	Sprejemljivo v okviru OPPN	Sprejemljivo v okviru OPPN na osnovi konservatorskega načrta prenove, brez novih posegov v zemljo
253	PO - PC	EŠD 13232 Bled- Ambient Bleda EŠD 13103 Bled- Lipov drevored	/	Sprejemljiv ob obveznem ohranjanju drevoreda	
254	SP - SS	EŠD 13232 Bled- Ambient Bleda	/	sprejemljivo	
255	SS - K2	/	/		
256	SS - PC	/	/		
257	K1 . PC	EŠD 13232 Bled- Ambient Bleda	3	sprejemljivo	
258	K1 . ZS	EŠD 13232 Bled- Ambient Bleda	/	sprejemljivo	
259	IG - CU	EŠD 13232 Bled- Ambient Bleda (pobuda meji na ambient Bleda)	/	Sprejemljivo ob zasaditvi visokodebelne vegetacije ob mejo z ambientom Bleda	
260	K1 - CU	EŠD 13232 Bled- Ambient Bleda (pobuda meji na ambient Bleda)	4		

Sevka področje	Spomenik monumenti bazilika svatob	Kulturna dediščina	Ukrep vrednotenje arheologije	Mnenje območje	vidka
-------------------	---	--------------------	-------------------------------------	-------------------	-------

		EŠD 24 Vplivno območje Bled- Blejski Grad			
		EŠD 5287 Vplivno območje Bled- Blejski otok			
266	K2 -GV	EŠD 13232 Bled- Ambient Bleda	/	sprejemljivo	
267	SS - GV	EŠD 13232 Bled- Ambient Bleda	/	sprejemljivo	
268	SS - GV	EŠD 13232 Bled- Ambient Bleda	/	sprejemljivo	
269	K2 . SS	EŠD 13232 Bled- Ambient Bleda	4	Nesprejemljivo, v objezerskem prostoru Ambienta Bleda naj se ne širi stavbnih zemljišč	
270	A - SS	EŠD 13232 Bled- Ambient Bleda EŠD 13076 Bled- Arheološko najdišče pri železniškem predoru nad Zako	1	Sprejemljivo opmočja parcel obstoječih objektov_ Izloči naj seozek dolgi deli proti jugu	
271	K2 - SSV	EŠD 13232 Bled- Ambient Bleda EŠD 24 Vplivno območje	4	sprejemljivo	

OPN BLED-faza dopolnitev smernic - Opredelitve do rešitev v osnutku OPN za občino Bled - ZVKDS OE Kranj, priloga spisu 11-49/2-2009 z dne 8.7.2009

Številka pobude	Sprememba iz stare v novo namensko rabo	Kulturna dediščina	Ukrep z vidika arheologije	Mnenje o. vidika ostale dediščine
274	K2 - G	EŠD 13232 Bled- Ambient Bleda		sprejemljivo
275	K2 - SS	EŠD 13232 Bled- Ambient Bleda	4	Nesprejemljivo, za ambient Bleda je značilen preplet poselitve in krajinskih elementov. Območje Prdance naj ostane vzpetina z vegetacijo
276	K2 - SS	EŠD 13232 Bled- Ambient Bleda	4	Nesprejemljivo, za ambient Bleda je značilen preplet poselitve in krajinskih elementov. Območje Prdance naj ostane vzpetina z vegetacijo
277	K2 - SS	EŠD 13232 Bled- Ambient Bleda	4	Nesprejemljivo, za ambient Bleda je značilen preplet poselitve in krajinskih elementov. Območje Prdance naj ostane vzpetina z vegetacijo
278	SS - pe	Eš D 13232 Bled- Ambient Bleda	/	sprejemljivo
279	SS - SSV	EŠD 13232 Bled- Ambient Bleda	/	Nesprejemljivo, ostane naj

SS

Sevka Spornik pobude	Spremembe in namen območja	Kulturna dediščina	Uj (rep z voka ostalob arheologije	IVI nenije z vidilm
-------------------------	----------------------------------	--------------------	--	------------------------

		Bled- Ambient Bleda		
287	ZD - ZP	EŠD 13079 Bled- Grobišče v Mlinem EŠD 13107 Bled- Parkovni gozd Straža EŠD 13232 Bled- Ambient Bleda EŠD 24 Vplivno območje Bled- Blejski Grad EŠD 5287 Vplivno območje Bled- Blejski otok EŠD 13074 Bled - Arheološko najdišče na jezerskem dnu	3	sprejemljivo
288	CU -PC	/	/	/
288	CU - PC	/	/	/
289	CU -CD	ESD 13232 Bled- Ambient Bleda EŠD 13266 Bled- Vaško jedro Grad EŠD 23 Bled- Arheološko najdišče Grad EŠD 24 Vplivno območje Bled- Blejski Grad	3	Sprejemljivo za CD z oblikovalskimi pogoji za SVJ

Seznam področje	Spomeniški monumenti	Kulturna dediščina	Ujedinjena vzpostavitev vzpostavitev arheologije	Mreže vzpostavitev
--------------------	-------------------------	--------------------	---	-----------------------

		<p>Bled- Vaško jedro Grad</p> <p>EŠD 24 Vplivno območje Bled- Bléski Grad</p> <p>EŠD 5287 Vplivno območje Bled- Blejski otok</p> <p>EŠD 23 Bled- Arheološko najdišče C3rad</p> <p>EŠD 11984 Bled - Hiša Grajska 9</p> <p>EŠD 14167 Bled - Kapelica z vodnjakom</p> <p>EŠD 13348 Bled - Vila Grajska 40</p> <p>EŠD 13294 Bled - Vila Riklijeva 2 EŠD 13126 Bled - Kašča pri domačiji Prešernova 55</p> <p>EŠD 13316 Bled - Hiša Grajska 6</p> <p>EŠD 13314 Bled - Hiša Grajska 20</p>		
292	CU -ZP	ESD 13232	3	sprejemljivo

Številka pobude	Sprememba iz stavov in varnostno- inženjersko	Kulturno dediščina	Vlaga v kakovost arhitekture	Mnenje in opombe	vidika dediščine
--------------------	---	--------------------	------------------------------------	------------------------	---------------------

		Bled- Ambient Bleda EŠD 24 Vplivno območje Bled- Blejski Grad EŠD 5287 Vplivno območje Bled- Blejski otok EŠD 13106 Bled- Vila Bled EŠD 13079 Bled- Grobišče v Mlinem			
296	Ki - SS	/	4		
297	Ki - SS	EŠD 13257 Selo pri Bledu- Vas	4	Sprejemljivo za SVJ	
298	K1 -ZSA	/	4		
299	K1 -ZSA	EŠD 13257 Selo pri Bledu- Vas	/	sprejemljivo	
300	ZS - G	/	/	/	
301	ZS - PC	/	4	/	
302	PC - ZP	ESD 13232 Bled- Ambient Bleda EŠD 24 Vplivno območje Bled- Blejski Grad EŠD 5287 Vplivno območje Bled- Blejski otok EŠD 13359 Bled- Vila Kidričeva 9	/		sprejemljivo

Številka pobude	Sprememba starostne razporeditve	Kulturno dediščina	Ukrep	Mnenje vika volk ostale dediščine arheologije
--------------------	-------------------------------------	--------------------	-------	---

		EŠD 13300 Bled - Vila Za Pecovco 6 EŠD 13301 Bled - Vila Za Pecovco 8 EŠD 13291 Bled - Vila Prešernova 42 EŠD 13'177 Bled- Pokopališče		
305	A- SVJ	EŠD 13232 Bled- Ambient Bleda	/	nesprejemljivo
306	SS - K1	/	/	
307	ZD -SS	EŠO 27538 Bled- Arheološko najdišče Dobe	3	
308	SS - K1	EŠD 13232 Bled- Ambient Bleda	/	sprejemljivo
309	BT - CP	EŠD 13333 Bled- Vila Cesta svobode 35 EŠD 13232 Bled- Ambient Bleda EŠD 24 Vplivno območje Bled- Blejski Grad EŠD 5287 Vplivno območje Bled- Blejski otok ESD 13331 Bled- Vila Beli dvor	3	sprejemljivo

<p>Služba podobe</p>	<p>Sprememba ravnarski delo</p>	<p>Kulturna dediščina</p>	<p>Ukrep z vidka arheologije</p>	<p>Mnenje vidka</p>
--------------------------	---	-------------------------------	--	-------------------------

		<p>EŠD 24 Vplivno območje Bled- Blejski Grad</p> <p>EŠD 5287 Vplivno območje Bled- Blejski otok</p>		
313	SS- SVJ	<p>EŠD 13232 Bled- Ambient Bleda</p>	/	sprejemljivo
314	Ki - SVJ	<p>EŠD 13268 Bled- Vaško jedro Mlina</p> <p>EŠD 13232 Bled- Ambient Bleda</p>	/	sprejemljivo
315	SS- SSV	<p>EŠD 13268 Bled- Vaško jedro Mlina</p> <p>EŠD 13295 Bled- Vila Savska 2</p> <p>EŠD 24 Vplivno območje Bled- Blejski Grad</p> <p>EŠD 5287 Vplivno območje Bled- Blejski otok</p> <p>EŠD 13232 Bled- Ambient Bleda</p> <p>EŠD 13268 Bled- Vaškojedro Mlina</p>	/	Sprejemljivo za del, kjer velikosti parcel zadostijo zahtevanim kriterijem.

Številka
pobude

Spomenik Zalev
ravnarstva

Kulna delo Asena

Mesto Mreže ZVK
v območju dediščine
arheološke

		EŠD 13326 Bled- Vila Gorenjskega odreda 2		
322	SS . K2	EŠD 13268 Bled- Vaško jedro Mlino EŠD 13232 Bled- Ambient Bleda	/	sprejemljivo
323	SS - SVJ	EŠD 13232 Bled- Ambient Bleda	/	sprejemljivo
324	Ki - PC	EŠD 13232 Bled- Ambient Bleda	4	Sprejemljivo s poudarkom na krajinski ureditvi
325	Ki . PC	EŠD 13232 Bled- Ambient Bleda	1	Sprejemljivo s poudarkom na krajinski ureditvi
326	Ki - PC	EŠD 13232 Bled- Ambient Bleda EŠD 13077 Bled- Arheološko najdišče Žale	4	Sprejemljivo s poudarkom na krajinski ureditvi
327	SS - SSV	EŠD 13232 Bled- Ambient Bleda EŠD 13124 Bled - Hiša Partizanska -IS	/	Sprejemljivo za parcele, in objekte, ki zadoščajo kriterijem za SSV in za obstoječe vile- enote dediščine. Ostalo mora biti SS
328	SS - SVJ	EŠD 23 Bled - Arheološko najdišče (,rad EŠD 13266	/	sprejemljivo

Številka pobude	Sprememba iz stavne in obratniško	Kulturno dediščina - monumenti	Ukrepi Mnenje iz vidika vrednotitve arheološke	
--------------------	--------------------------------------	-----------------------------------	---	--

		Bled- Gospodarsko poslopje pri hiši Mlinska 7		
331	G -ZSA	EŠD 13268 Bled- Vaško jedro Mlino EŠD 13232 Bled- Ambient Bleda	/	Sprejemljivo
332	K1 - ZP	EŠD 864 Zasip- arheološko najdišče EŠD 13173 Zasip- Cerkev sv. Trojice v Sebenju (bližina)	3	nesprejemljivo
333	K1 - GRL	EŠD 864 Zasip- arheološko najdišče	3	Sprememba ne vpliva na možnost varstva
334	K1 - GRL	EŠD 864 Zasip- arheološko najdišče	3	/
335	SS -CU	EŠD 13269 Bled- Jedro vasi Zagorice	/	sprejemljivo
336	SS - CU	EŠD 13269 Bled- Jedro vasi Zagorice	/	sprejemljivo
337	SS - SVJ	EŠD 13269 Bled- Jedro vasi Zagorice	/	sprejemljivo
338	K2 . SVJ	/ EŠD 13232 Bled- Ambient Bleda	/	sprejemljivo
339	K2 - SS	EŠD 13232 Bled- Ambient Bleda	/	sprejemljivo
340	CU - SVJ	Predlog EŠD 400468 Bohinjska Bela- Vas EŠD 10123	3	sprejemljivo

Številka pobude	Spremembe bazisnega mrežnega sklopa	Kulturno- edukacijska	Ukrepi vokalnega ostanaka	Mrežna edukacijska	
--------------------	--	--------------------------	---------------------------------	-----------------------	--

		EŠD 13173 Zasip- Cerkev sv. Trojice v Sebenju (bližina)			
348	K2 . SS	EŠD 864 Zasip- arheološko najdišče	2	/	
349	K2 - ZP	EŠD 864 Zasip- arheološko najdišče EŠD 13173 Zasip- Cerkev sv. Trojice v Sebenju	1	Nesprejemljivo	
350	K2 - GRL	EŠD 864 Zasip- arheološko najdišče	3	/	
351	K2 - GRL	EŠD 864 Zasip- arheološko najdišče	3	/	
352	SS - SVJ	EŠD 864 Zasip- arheološko najdišče EŠD 13386 Zasip - Domačija Mužje 5 EŠD 13388 Zasip - Domačija Mužje 9	3	sprejemljivo	
353	G - K1	/	/		
354	CU - SVJ	Predlog EŠD 400468 Bohinjska BeJa- Vas EŠD 26085 Bohinjska Bela- Napajaino korito EŠD 26077 Bohinjska Bela- Domačija Bohinjska Bela 28	/	sprejemljivo	

Seznam sprememb bazisev kulturne dediščine področje	Mnenje zbirka dediščine	Ukrepi v obdobju
--	-------------------------------	---------------------

360	PO - ZP	Bled- Ambient Bleda-na meji EŠD 26082 Bohinjska Bela- Železniška postaja	/	sprejemljivo
361	PO - SS	EŠD 26082 Bohinjska Bela- Železniška postaja	/	sprejemljivo
362	SS - SVJ	EŠD 13232 Bled- Ambient Bleda EŠD 13265 Bled- Vaško jedro Rečica EŠD 13075 Bled - Arheološko najdišče pri Porovi hiši na Rečici	3	sprejemljivo
363	SS - PC	EŠD 13232 Bled- Ambient Bleda EŠD 13265 Bled- Vaško jedro Rečica	2	sprejemljivo
364	SS - PC	EŠD 13232 Bled- Ambient Bleda EŠD 13265 Bled- Vaško jedro Rečica	/	sprejemljivo
365	SS - SSV	EŠD 13232 Bled- Ambient Bleda	/	Nesprejemljivo, nezazidana območja naj se označi kot zelene površine
366	SS - PC	EŠD 13232 Bled- Ambient Bleda	/	sprejemljivo
367	K2 - ZS	EŠD 13232 Bled- Ambient Bleda	4	Sprejemljivo ob ohranjanju obstoječe

Številka pobude	Sprememba iz novega	skupna Kulturno- spomeniško	Ukrep vidka arheologije	Mreže vidka ostajajoče	vidka
--------------------	------------------------	-----------------------------------	-------------------------------	------------------------------	-------

		Bled- Parkovni gozd Straža EŠD 13232 Bled- Ambient Bleda EŠD 24 Vplivno območje Bled- Blejski Grad EŠD 5287 Vplivno območje Bled- Blejski otok EŠD 13269 Bled- Jedro vasi Zagorice			
376	A - SS	EŠD 13256 Kupljenik- Vas	/	Sprejemljivo za SVJ	
377	PC - SS	EŠD 13256 Kupljenik- Vas	/	Sprejemljivo za SVJ	
378	SS - ZS	EŠD 13232 Bled- Ambient Bleda	/	sprejemljivo	
379	K1 - SS	EŠD 13256 Kupljenik- Vas	4	nesprejemljivo	
380	A - SS	EŠD 13256 Kupljenik- Vas	/	Sprejemljivo za SVJ	
381	SS - GRL	/			
382	SS - GRL	/			
383	K1 - SS	EŠD 13256 Kupljenik- Vas	4	nesprejemljivo	
384	K1 - G	EŠD 13256 Kupljenik- Vas	/	sprejemljivo	
385	G - SS	EŠD 13256 Kupljenik- Vas	4	nesprejemljivo	
386	SS - SSV	EŠD 13077 Bled- Arheološko najdišče Žale	3	Sprejemljivo za območje obstoječih	

Številka pobude	Spremembe stavil na namensko rabo	Kulturna dediščina	Ukrepi za varstvo arheološke dediščine	Merila za območje	
--------------------	---	-----------------------	--	-------------------------	--

390	SS - SSV	Bled- Jedro vasi Zagorice EŠD 13325 Bled- Vila Ribenska 12	/	Nesprejemljivo, območje je pozidano pregosto	
391	SS - SSV	/	/		
392	SS - pe	EŠ D 13325 Bled- Vila Ribenska 12	/	Sprejemljivo do območja varovanih objektov in z cestno opremo, primerno ambientu Bleda	
393	K1 -SSV	EŠD 13325 Bled- Vila Ribenska 12	/		Priporočilo: Posamezna vila in parcela v obsegu povprečnih velikosti obstoječih vil in njihovih parcel. Drevesom in živicam namensko rabo Z.
394	K1 - ZS	/	4		
395	K2 - ZS	/	4		
396	KI - A	/	4		
397	KI - ZS	EŠD 13232 Bled- Ambient Bleda	/	sprejemljivo	
398	K1 - ZS	EŠD 13325 Bled- Vila Ribenska 12	/	sprejemljivo	
399	K1 -ZSA	EŠD 13232 Bled- Ambient Bleda	/	sprejemljivo	
400	K1 -ZSA	EŠD 13269 Bled- Jedro vasi Zagorice EŠD 13232 Bled- Ambient Bleda - na mje EŠD 13269 Bled- Jedro vasi Zagorice	/	sprejemljivo	

Služba za spremenjanje pobude	Spomenbastev monumentsko	Kulturno dediščina	Ukrepi vzdrževanja arheologije	Mnenje ostojedščine	vidka
----------------------------------	-----------------------------	--------------------	--------------------------------------	------------------------	-------

406	K1 - SS	/	4		
407	K1 -SS	Predlog EŠD 400468 Bohinjska Bela- Vas (v območju presoje vpliva)	4	sprejemljivo	
408	K1 -ZSA	Predlog EŠD 400468 Bohinjska Bela- Vas (v območju presoje vpliva)	/	sprejemljivo	
409	K1 -ZSA	Predlog EŠD 400468 Bohinjska Bela- Vas (v območju presojevpliva)	/	sprejemljivo	
410	K1 -ZSA	/	/		
411	K1 -ZSA	/	/		
412	K1 -ZSA	/	/		
413	ZP - 8T	EŠD 2132 Bled- Ambient Bleda EŠD 24 Vplivno območje Bled- Blejski Gaj EŠD 5287 Vplivno območje Bled- Blejski otok EŠD 13108 Bled- Zdraviliški park EŠD 13313 Bled - Hiša Cesta svobode 4a	/	Sprejemljivo brez možnosti večanja gabaritov objektov in brez pare. št. 17/5 in 17/6, ki naj ostaneta ZP	
414	ZP- CU	EŠD 13232 Bled- Ambient Bleda EŠD 14174 Bled - Vila Ljubljanska 3	/	Nesprejemljivo, parkovnih površin naj se ne zmanjšuje	
415	ZP- PC	EŠD 13232	4	Sprejemljivo do	

Številka povzete	Splošna opisna oznaka	Kulturno dediščina	Ukrep vzdrževanja arheologije	Merilna osredotočenost	
---------------------	-----------------------------	-----------------------	-------------------------------------	---------------------------	--

		EŠD 10290 Bled - Vila Zora s parkom			
419	ZP - PC	EŠD 13232 Bled Ambient Bleda EŠD 17377 Bled- Gozdno gospodarstvo Bled			Sprejemljivo ob določitvi ohranjanja vseh dreves ob severnem robu
420	ZP - CU	EŠD 13232 Bled- Ambient Bleda EŠD 13362 Bled - Vila Ljubljanska 15	1		Sprejemljivo ob ohranjanju zelene9a roba območja ambienta Bleda
421	ZP- PC	EŠD 17377 Bled - Gozdno gospodarstvo Bled EŠD 13232 Bled- Ambient Bleda	1		Sprejemljivo do območja varovanih objektov in z cestno opremo, primerno ambientu Bleda
422	K1 - SS	EŠD 13264 Koritno pri Bledu- Vas EŠD 13133 Koritno pri Bledu- Hiša Koritno 35	4		Sprejemljivo za SVJ Samo za enostanovanjske objekte (glej uredbo o klasifikaciji)
423	ZP - CU	EŠD 13232 Bled- Ambient Bleda EŠD 24 Vplivno območje Bled- Blejski Grad EŠD 5287 Vplivno območje Bled- Blejski otok	2		Nesprejemljivo, parkovnih površin naj se ne zmanjšuje

Sevka Spornica	Sprememba iz stavne ureditve v ravnanski obliki	občinska	Ukrepi v zvezi s varstvom dediščine	v obliki osrednjega
			arheologije	

		<p>EŠD 14172 Bled - Sokolski dom</p> <p>13285 Bled - Vila Prešernova 29</p> <p>EŠD 24 Vplivno območje Bled- Blejski Grad</p> <p>EŠD 5287 Vplivno območje Bled- Blejski otok</p>		naj se ne zmanjšuje
426	ZP - C U	<p>EŠD 13232 Bled- Ambient Bleda</p> <p>EŠD 14171 Bled - Stavba Cesta svobode 9</p> <p>EŠD 905 Bled- Festivalna dvorana</p> <p>EŠD 24 Vplivno območje Bled- Blejski Grad</p> <p>EŠD 5287 Vplivno območje Bled- Blejski otok</p>	/	Nesprejemljivo, parkovnih površin naj se ne zmanjšuje
427	ZP - CU	<p>EŠD 13232 Bled- Ambient Bleda</p> <p>EŠD 14171</p>	/	Nesprejemljivo, parkovnih površin naj se nezmanjšuje

Slova pobude	Spremembe ravnanske	Kulturno dediščina	Ukrepi v obliki arheologije	Merje v obliki dediščina	
-----------------	------------------------	-----------------------	-----------------------------------	--------------------------------	--

				cestno opremo, primerno ambientu Bleda	
429	PC - PZ	EŠD 7593 Julijske Alpe- TNP	3	sprejemljivo	sprejemljivo
430	ZP - BT	EŠD 2706 Zasip - Cerkev sv. Katarine EŠD 13087 Bled- Prazgodovinsko grobišče Hom EŠD 7593 Julijske Alpe- Triglavski narodni park	2	Sprejemljivo samo za pritličen lesen objekt za gostinstvo ob ohranjanju drevesne vegetacije okrog objekta.	
431	ZS - ZP	EŠD 2706 Zasip - Cerkev sv. Katarine EŠD 13087 Bled- Prazgodovinsko grobišče Hom EŠD 7593 Julijske Alpe- Triglavski narodni park	3	Spremeni naj se v gozd ali kmetijsko	
432	CD - BT	EŠD 13232 Bled- Ambient Bleda EŠD 23 Bled- Arheološko najdišče Grad EŠD 5287 Vplivno območje Bled- Blejski otok EŠD 13235 Bled - Hiša Pod skalo 6 EŠD 13108	3	Sprejemljivo za parceli 19/9 in 13/8 k.o. Bled. Ostalo naj se vrne v osnovno namensko rabo: parkovne površine	

Številka pobude	Sprememba iz stare v novo namensko rabo	Kulturna dediščina	Ukrep z vidika arheologije	Mnenje z vidika ostale dediščine
		Bled- Blejski otok EŠD 13269 Bled- Jedro vasi Zagorice		
437	SS - SVJ	EŠD 13107 Bled- Parkovni gozd Straža EŠD 13232 Bled- Ambient Bleda EŠD 24 Vplivno območje Bled- Blejski Grad ESD 5287 Vplivno območje Bled- Blejski otok EŠD 13269 Bled- Jedro vasi Zagorice	/	sprejemljivo
438	BT - ZP	EŠD 13248 Bled- Hotel Trst EŠD 13244 Bled- Hotel Korotan EŠD 13246 Bled- Hotel Toplice EŠD 13232 Bled- Ambient Bleda EŠD 13105 Bled- Park ob obali Blejskega jezera		Sprejemljivo do območja varovanih objektov in z cestno opremo, primerno ambientu Bleda

Salni poudarje	Spremembe in novarniško delo	Kulturno dediščina	Ukrepi vidka območja	Mnjenje območja	vidka
----------------	------------------------------	--------------------	----------------------	-----------------	-------

443	BT - PC	EŠD 13232 Bled- Ambient Bleda EŠD 24 Vplivno območje Bled- Blejski Grad EŠD 5287 Vplivno območje Bled- Blejski otok	/	Sprejemljivo do območja varovanih objektov in z cestno opremo, primerno ambientu Bleda	
444	BT - PC	EŠD 13269 Bled- Jedro vasi Zagorice EŠD 13232 Bled- Ambient Bleda	/	sprejemljivo	
445	K1 - G	/	4		
446	PC - SS	/	/		
447	KI - SVJ	EŠD 13261 Bodešče- Vas	4	Sprejemljivo ob določitvi vzhodnega robu naselja kot območja sanacije	
448	K1 - SS	EŠD 13261 Bodešče- Vas	4	nesprejemljivo	
449	SS - K2	EŠD 13254 Ribno- Vaško jedro	/	sprejemljivo	
450	K2 - SS	EŠD 13254 Ribno- Vaško jedro (pobuda leži v območju presoje vpliva)	4	nesprejemljivo	
451	PC - SS	/	/		
452	GN - SS	EŠD 13254 Ribno- Vaško jedro (pobuda meji na vaško)	/	sprejemljivo	
453	ZS - BT	/			

Številka pobude	Sprememba iz stare v novo namensko rabo	Kulturna dediščina	Ukrep z vidika arheologije	Mnenje z vidika ostale dediščine
-----------------	---	--------------------	----------------------------	----------------------------------

--	--	--	--	--

LEGENDA ukrepov za varstvo arheoloških ostalin

1	Posegi na arheološkem območju dopustni	
2	Pred določitvij o nove namenske rabe je potrebno opraviti predhodne arheološke raziskave po 2. in 3. odstavku 27. aline 3. člena ZVKD-I (Ur. L RS št. 8/08)	
3	Sprememba podrobnejše namenske rabe ne vpliva na varstvo dediščine	
4	Pred določitvij o nove namenske rabe je priporočljivo opraviti predhodne raziskave po 1. odstavku 27. aline 3. člena ZVKD- I (Ur. 1. RS št. /08) 16	



Območje Kranj

Številka: 37167-2430/2008-5
Datum: 10.10.2008

OBČINA BLED

OBČINA BLED
Cesta svobode 13

4260 Bled

Prejeto:	24 10. 2008	Sig. znak: 8
Številka znd.3vG:	37167-2430-5	Vred: 1
Vvednost:		

Zadeva: SMERNICE ZA NAČRTOVANJE OBČINSKEGA PROSTORSKEGA NAČRTA
OBČINE BLED

Pripravljaev: Občina Bled, Cesta svobode 13, 4260 Bled

Zveza: Vloga RS, Ministrstva za okolje in prostor, št. 35016-7512008, z dne 12.09.2008 (prejeta dne 16.09.2008) in dopolnitev dokumentacije s strani družbe LUZ, Ljubljanski urbanistični zavod, d.d., št. 3256/DM, z dne 02.10.2008 (prejeta dne 06.10.2008)

Na podlagi 47. člena Zakon o prostorskem načrtovanju (UL RS, št. 33/2007) v povezavi z Zakonom o urejanju prostora IZUreP-II (UL RS, št. 110/2002 (812003 - popr.), 58/2003-ZZK-I, 33/2007-ZPNačrt) ter v povezavi s 49. b. členom in 14. točko prvega odstavka 206. člena Zakona o graditvi objektov IZGO-11 (UL RS, št. 110/2002, 97/2003 Odl.US: U-I-152/00-23, 41/2004-ZVO-1, 45/2004, 47/2004, 62/2004 Odl.US: U-1-1103-15, 92/2005-ZJC-B, 93/2005-ZVMS, 11112005 Odl.US: U-I-150-04-19, 120/2006 Odl.US: U-I-286/04-46, 126/2007) ter s 19. členom in šestim odstavkom 47. člena Zakona o javnih cestah (uradno prečiščeno besedilo) IZJC-UPBII (UL RS, št. 33/2006, 45/2008), na podlagi vloge vložnika RS, Ministrstvo za okolje in prostor, Dunajska cesta 48, 1000 Ljubljana, v postopku izdaje smernic za načrtovanje občinskega prostorskega načla občine Bled, za pripravljavca Občina Bled, Cesta svobode 13, 4260 Bled, podaja Direkcija RS za ceste sledeče smernice za načrtovanje:

- I. Pri pripravi odloka za predmetno zadevo je potrebno upoštevati naslednjo zakonodajo, normative in predpise in tehnične specifikacije:
 - a) Zakon o javnih cestah (UL RS, št. 33/2006, 45/2008);
 - a) Zakon o varnosti cestnega prometa (UL RS, št. 133/2006, 56/2008);
 - a) Uredba o kategorizaciji državnih cest (UL RS, št. 3311998);
 - e) Pravilnik o projektiranju cest (UL RS, št. 9112005, 26/2006);
 - a) Pravilnik o prometni signalizaciji in prometni opremi na javnih cestah (UL RS, št. 46/2000, 110/2006, 49/2008, 64/2008 (65/2008 popr.));
 - a) Tehnični normativi za projektiranje in opremo mestnih prometnih površin (FAGG, PTI 1991);
 - e) Pravilnik o zvočni zaščiti stavb (UL RS, št. 1411999);
 - a) Tehnične specifikacije za javne ceste in
 - a) ostale tehnične normative, standarde in predpise s področja cestogradnje idr..
2. Smernice za načrtovanje se izdajo na podlagi vloge vložnika RS, Ministrstva za okolje in prostor, št. 35016-75/2008, z dne 12.09.2008 (prejete dne 16.09.2008) in dopolnitve dokumentacije s strani družbe LUZ, Ljubljanski urbanistični zavod, d.d., št. 3256/DM, z dne 02.10.2008 (prejete dne 06.10.2008).

3. Obravnavano območje posega v varovalni pas državne ceste, zato Direkcija RS za ceste kot pristojni nosilec urejanja prostora izdaja te smernice za načrtovanje, pripravljavec pa je na podlagi 47. člena Zakon o prostorskem načrtovanju dolžan neupoštevanje teh smernic za načrtovanje posebej utemeljiti.
4. Smernice za načrtovanje se izdaja na podlagi 47. člena Zakon o prostorskem načrtovanju, in v nadaljevanju postopka mnenje na podlagi 51. člena Zakona o prostorskem načrtovanju, v povezavi z Zakonom o urejanju prostora in na podlagi Zakona o javnih cestah. Posamezen investitor, ki bo izvajal kakršnekoli posege na obravnavanem območju, si mora pred začetkom del in pred izdajo gradbenega dovoljenja v skladu z 49. b in 50. členom Zakona o graditvi objektov pridobiti soglasja in dovoljenja upravljavca državne ceste k projektnim rešitvam Ck projektu PGD, PZI) v skladu s 34., 47., 48., 49., 50., 53., 54., 58., 59., 60., 67., 68. in 69. členom Zakona o javnih cestah - pri izdelavi projektne dokumentacije - pri izvedbi posegov in pri obratovanju objektov je treba upoštevati pogoje Direkcije RS za ceste.
5. Pred izdajo gradbenega dovoljenja si morajo investitor oziroma upravljavci komunalnih vodov za vse komunalne vode, ki se bodo predstavljali ali na novo polagali v cestni svet, cestno telo ali zračni prostor državne ceste, na podlagi tretjega odstavka 2. člena Zakona o javnih cestah pridobiti služnostne pravice na podlagi sklenjene pogodbe o ustanovitvi stvarne služnosti, ki jo pripravi Direkcija RS za ceste, Območje Kranj.
6. Pri načrtovanju posegov je treba upoštevati te smernice za načrtovanje, tako da:
 - bo zagotovljeno varno odvijanje prometa vseh udeležencev v prometu in skladnost državnih cest z drugimi posegi v prostor in z okoljem, skozi katerega državne ceste potekajo,
 - bo zagotovljena opremljenost s prometno signalizacijo, ki udeležence v prometu pravočasno opozarja na spremenjene razmere za varno odvijanje prometa,
 - bo načrtovanje usklajeno z najnovejšimi znanji tehnike projektiranja in graditve cest ter z ekonomskimi načeli in merili za presojo upravičenosti njihove graditve,
 - s predlaganim posegom v varovalnem pasu državne ceste ne bodo prizadeti interesi varovanja državne ceste in prometa na njej, njene širitve zaradi prihodnjega razvoja prometa ter varovanja njenega videza oziroma moteno redno vzdrževanje državne ceste.
7. V sklopu izdelave prostorskega akta za obravnavano območje je treba vse posege na območju državne ceste in v njenem varovalnem pasu strokovno obdelati in utemeljiti. Vse posege na območju državne ceste in v varovalnem pasu te ceste je treba predhodno uskladiti z upravljavcem cest - Direkcijo RS za ceste. Vse načrtovane nove ceste, ureditev obstoječih cest, morebitne preategorizacije cest idr. je treba predhodno (še pred izdajo mnenja k prostorskemu aktu) uskladiti s pristojnimi službami Direkcije RS za ceste - Sektor za planiranje, Sektor za investicije, Sektor za upravljanje, Služba za evidence o cestah in arhiv ... - utemeljiti. V nasprotnem primeru občinski prostorski načrt tovrstnih posegov ne more vključevati.
8. Pri načrtovanju posegov ter pri izdelavi prostorskega akta in strokovnih podlag je med drugim treba upoštevati naslednje:
 - Rešitve morajo biti usklajene s predvideno ureditvijo državnih cest (uskladiti s Sektorjem za planiranje in Sektorjem za investicije Direkcije RS za ceste ter s projektanti ureditve državnih cest) - priložiti izjave o medsebojni usklajenosti posegov ...).
 - V strokovnih podlagah je treba utemeljiti ustreznost morebitnega priključevanja dostopnih cest na državne ceste - utemeljiti morebitno ustreznost obstoječih križišč z državno cesto preko katerih se navezujejo območja občinskega prostorskega načrta in po potrebi predvideti ureditev križišč. Pojasniti je treba tudi morebiten vpliv posegov (v varovalnem pasu in izven varovalnega pasu) na območju državne ceste in promet na njej (preveriti ustreznost obstoječih cestnih priključkov oz. križišč, ob upoštevanju obstoječega in predvidenega prometa na območju občinskega prostorskega načrta). Za posamezne posege na območju občinskega prostorskega načrta je sicer potrebno pridobiti pogoje in soglasje upravljavca za posege v varovalni pas, vendar pa posamezen investitor načeloma ne more reševati ureditve dostopnih cest (s priključevanji na državno cesto, ki služijo dostopu do celotnega posameznega območja občinskega prostorskega načrta), zato je treba ustreznost dostopnih cest in njihovega

priključevanja na državno cestno omrežje preveriti že v postopku načrtovanja občinskega prostorskega načrta in po potrebi predvideti ustrezno ureditev državnih cest, križišč idr. (predvideti celovite rešitve). Posege na območju državne ceste, posege v varovalnem pasu državne ceste in posege, ki bi lahko vplivali na območje državne ceste, je torej treba obdelati in utemeljiti v ustreznih strokovnih podlagah (prometna študija, idejna zasnova oz. idejni projekt ureditve državne ceste, križišč ...), ki predstavljajo, poleg predloga občinskega prostorskega akta, osnovo za izdajo mnenja Direkcije RS za ceste - v primeru, da bodo ustrezne rešitve obdelane v kasnejših postopkih (npr. v občinskem podrobnem prostorskem načrtu) je treba le-to pojasniti in definirati v občinskem prostorskem načrtu. Vsi posegi in strokovne podlage morajo biti predhodno usklajene z Direkcijo RS za ceste.

Definirati, utemeljiti in prikazati je treba vse posege v varovalnem pasu državne ceste (cestni priključki oz. križišča, parkirišča, komunalni vodi, zunanja ureditev, objekti ipd.). V projektni dokumentaciji (v poročilu in katarstrski situaciji) je treba utemeljiti in prikazati tudi morebitne posege na parceli - državni cesti (morebitni posegi na parceli državni cesti v sklopu ureditve cestnih priključkov oz. križišč z državno cesto ipd.). Navesti je treba točne stacionaže (številka, odsek, km in m državne ceste, v varovalnem pasu katere se nahajajo posegi). Predvideti je treba ustrezen odmik posegov (objektov, parkirišč, zunanjih ureditev idr.) od območja državne ceste idr. - zaradi posegov ne sme biti ovirana bodoča ureditev državne ceste, promet na cesti in cestnih priključkih, preglednost idr.. Pri načrtovanju ureditve državne ceste, cestnih priključkov oz. križišč posebej opozarjamo na določila Pravilnika o projektiranju cest (UL RS, št. 9112005, 26/2006), na določila Pravilnika o prometni signalizaciji in prometni opremi na javnih cestah (UL RS, št. 46/2000, 110/2006), na določila tehničnih specifikacij idr. - zagotoviti ustrezne elemente cest, križišč, priključkov. Pri načrtovanju je treba med drugim upoštevati območje vzdolž državne ceste, ki je določeno za postavitve prometne signalizacije in opreme (minimalno 5,0 m od roba vozišča ceste oz. minimalno 2,0 od pločnika, kolesarske steze oz. druge prometne površine ob vozišču). Posegov na obravnavanem območju se ne dovoli - zaradi posegov ne sme biti ovirana postavitve prometne signalizacije in opreme (utemeljiti).

Cestni priključki oz. križišča z državno cesto morajo biti ustrezno urejena (preveriti ustreznost obstoječih priključkov in po potrebi predvideti njihovo ureditev oz. ukinitve; obdelati in utemeljiti je treba vse cestne priključke preko katerih je oz. bo možen dostop do obravnavanih območij; po potrebi predvideti celovite ureditve križišč; dimenzioniranje priključkov oz. križišč; preveriti potrebo po ureditvi pasov za levo zavijanje ...). Širine in radiji cestnih priključkov ter elementi državne ceste morajo biti prilagojeni potrebam merodajnih vozil oz. prometa. Cestni priključki morajo biti prilagojeni niveleti vozišča ceste, na katero se priključujejo. Investitor je dolžan območje križišč oz. cestnih priključkov z državno cesto opremiti s predpisano talno in vertikalno prometno signalizacijo in opremo na lastne stroške ter jo redno vzdrževati. Zagotoviti je treba ustrezno preglednost na vseh tangiranih priključkih in pregledno benno državne ceste, v skladu s 18. členom Pravilnika o projektiranju cest (UL RS, št. 91/2005). Morebitne ovire je treba z območja preglednih trikotnikov cestnih priključkov in z območja pregledne berme državne ceste odstraniti (utemeljiti konkretne rešitve in prikazati pregledne trikotnike). Cestne priključke je potrebno ustrezno utrditi in asfaltirati v predpisani širini in dolžini, računano od roba vozišča ceste tako, da se material s parcel in priključkov ne nanaša na vozišče ceste. Na območju posegov je treba predvideti in utemeljiti ustrezno prometno ureditev tako, da bo omogočen varen in nemoten promet na območju državne ceste, križišč, cestnih priključkov ipd.. Dostop do objektov idr. z lokalne ceste je treba predvideti v ustreznem odmiku od križišč z državno cesto tako, da ne bo negativnih vplivov na križišča z državno cesto. Odtekanje vode s ceste ne sme biti ovirano (preveriti oz. predvideti ustrezno odvodnjavanje državne ceste). Meteorna in druga voda s parcel in priključkov ne sme pritekati na državno cesto ali na njej celo zastajati, zato je na priključkih, zunanjih ureditvah ipd. potrebno urediti odvodnjavanje po predpisih. Preveriti in utemeljiti je treba ureditev javne cestne razsvetljave (zagotoviti ustrezno osvetljenost). Po potrebi predvideti ustrezno ureditev površin za pešce, kolesarskih površin, prehodov za pešce idr.. Rešitve obdelati in utemeljiti v strokovnih podlagah. Vozišče cest mora biti dimenzionirano za predpisane osne obremenitve (obdelati in utemeljiti - dimenzioniranje voziščne konstrukcije). Zagotoviti je treba predpisano število parkirnih prostorov, pri čemer je treba upoštevati dejanske potrebe, upoštevati pa je treba tudi Temeljne predpise o projektiranju mestnih prometnih površin (FAGG, PTI 1991) . utemeljiti. Cestni priključki morajo biti ves čas obratovanja vzdrževani tako, da ne predstavljajo nevarnosti za državno cesto in za promet na njej. Zagotoviti je treba ustrezno osvetlitev križišč in območja državne ceste nasploh na tangiranem območju (ureditev cestne razsvetljave) in predvideti ustrezne rešitve. Obdelati in utemeljiti. Projekt cestne razsvetljave je potrebno

izdelati po priporočilih Slovenskega društva za razsvetljavo (Priporočila SDR RazsvetUava III signalizacije za promet PR5/2 - 2000) in v skladu s 40. in 44. členom Zakona o javnih cestah.

- Traso komunalnih in drugih vodov in naprav je treba načeloma predvideti v ustreznih odmikih od državne ceste tako, da se ne posega v vozišče, v bankine, v naprave za odvajanje ceste (jarke, koritnice...), v območje postavitvene prometne signalizacije ipd.. Posegi na navedenih območjih so možni samo izjemoma v primeru, ko npr. obstoječa pozidava ali druge razmere na terenu ne omogočajo poteka izven cestišča (npr. objekti tik ob cesti, bližina vodotoka ipd.). Ob upoštevanju navedenega je treba potek trase vodov prikazati v situacijah in prečnih profilih, iz katerih mora biti razvidno dejansko stanje na terenu (vozišče ceste, pločniki, bankine, naprave za odvajanje (jarki, koritnice...), prometna signalizacija, brežina, nasip, odmiki od roba vozišča ceste in od meje parcele državne ceste idr.). Prosimo, da morebitne posege na območju cestišča oz. cestnega telesa (nasip, voziščna konstrukcija, pločniki, bankine, jarki, koritnice ipd.) prikažete tudi v simulacijah na fotografijah. Morebiten potek vodov v območju objektov državne ceste (mostov, prepustov ipd.) je treba uskladiti s pristojno službo za objekte (DDC svetovanje inženiring, d.o.o., Ljubljana) in posege strokovno utemeljiti. V primeru posegov v cestišče (utemeljiti razloge) je treba posege utemeljiti (vrsta in obseg posegov, način sanacije). Instalacije v cestnem telesu morajo biti napeljene v posebnih ceveh, ki omogočajo popravila in obnovo brez prekopov in ponovnih posegov v cestno telo. V primeru prekopov vozišča državnih cest je treba predvideti ustrezno sanacijo vozišča in površin ob vozišču. Morebitne prekope je treba izvesti in sanirati v skladu s Tehničnimi specifikacijami za javne ceste - TSC 08.512:2005 »Varstvo cest, izvajanje prekopov na voznih površinah« (UL RS, št. 41-3080105) - konkretno utemeljiti rešitve. Vsa prečkanja državnih cest je treba predvideti s podbijanjem oz. podvrtanjem vozišča. Prečnih prekopov državne ceste se načeloma ne dovoljuje. V primeru, da podbijanje oz. podvrtanje cestnega telesa ni izvedljivo, mora investitor pridobiti ustrezno izjavo pooblaščenega in registriranega izvajalca del ter posege utemeljiti (sanacija cestišča). Iz situacije in poročila mora biti razviden odmik trase vodov, jaškov in naprav vodov od roba vozišča ceste in od meje cestne parcele (vsi pokrovi jaškov in naprave vodov morajo biti locirani izven vozišča državnih cest - morebitna odstopanja je treba utemeljiti). Priložiti je treba katastrski elaborat. Potek trase mora biti razviden tudi iz katastrske situacije (označen morebiten potek po parceli - državni cesti). Morebiten potek trase vodov po parceli državni cesti opisati tudi v tekstualnem delu (opis posegov, št. parcele, lastništvo, stacionaža). Predvideti in obdelati v strokovnih podlagah in projektni dokumentaciji. V primeru rekonstrukcije, sanacije ali v primeru vzdrževalnih del na območju državnih cest je dolžan upravljavec oz. investitor gradnje vodov, le-te, če je to potrebno, odstraniti oz. ustrezno preurediti brezpogojno in na lastne stroške ter v skladu z zahtevami upravljavca državne ceste. Poudarjamo, da je treba morebitne prekope na območju državne ceste izvesti v skladu s Tehničnimi specifikacijami za javne ceste TSC 08.512:2005 (UL RS, št. 41-3080105), ter da je potrebno pred pričetkom del oz. izvedbo sanacij cestnega telesa (sanacije prekopov na območju vozišča ceste, bankine, ureditev voziščne konstrukcije ipd.) izdelati tehnološko ekonomske elaborate za tovrstna dela, ter jih predložiti v potrditev upravljavcu ceste (Direkciji RS za ceste) in nadzornemu inženirju. Sanacije prekopov je treba obdelati in utemeljiti tudi v projektu izvedenih del, ki ga je treba predložiti Direkciji RS za ceste po končanju del in pred tehničnim pregledom objekta.
 - Izvedbo in sanacijo posegov na območju državne ceste (vključno z ureditvijo cestišča, ureditvijo voziščne konstrukcije ...) naj v projektu obdela in utemelji za to usposobljen in registriran "cestni" projektant, ki ima reference s področja projektiranja državnih cest (izdelati elaborat dimenzioniranja voziščne konstrukcije, v projektu obdelati ureditev državne ceste in cestnih priključkov v skladu s projektnimi pogoji, priložiti detajle za izvedbo ...; konkretno utemeljiti upoštevanje posameznih pogojev ...).
 - Zaradi posegov ne sme biti ogrožena stabilnost cestnega telesa; prav tako ne sme biti ovirana kasnejša rekonstrukcija ceste, vzdrževanje ceste ipd. - utemeljiti. Posegi na območju državne ceste in v njenem varovalnem pasu morajo biti usklajeni z morebitno izdelano projektno dokumentacijo rekonstrukcije državnih cest, z morebitnimi vzdrževalnimi deli na območju državnih cest ipd. - pripravljavec občinskega prostorskega akta naj preveri morebitno načrtovano ureditev državnih cest pri pristojnih službah Direkcije RS za ceste (Sektor za investicije, Sektor za planiranje, Sektor za vzdrževanje in varstvo cest).
 - Posegi ne smejo negativno vplivati na območje državne ceste in promet na njej (utemeljiti).
9. V predlogu odloka je treba med drugim navesti, da je treba za vse posege na območju državne ceste in v njenem varovalnem pasu (ureditev državne ceste, ureditev cestnih priključkov oz. križišč z državno

cesto, ureditev pločnikov, javne razsvetljave, prehodov za pešce, komunalnih vodov, gradnje objektov z zunanjo in komunalno ureditvijo idr.), v skladu s 34., 47., 48., 49., 50., 53., 54., 55., 58., 59., 60., 67., 68., 69. idr. členi Zakona o javnih cestah pridobiti pogoje ter soglasje in dovoljenje Direkcije RS za ceste k projektni dokumentaciji (k projektu PGD in PZI) za izvedbo del še pred izdajo gradbenega dovoljenja za posege in pred začetkom del na območju občinskega prostorskega akta in državne ceste - pri izdelavi projektne dokumentacije - pri izvedbi posegov in pri obratovanju objektov je treba upoštevati pogoje Direkcije RS za ceste. Prav tako je treba navesti, da je ustrezna ureditev cestnih priključkov oz. križišč z državno cesto pogoj za začetek del na obravnavanem območju prostorskega akta in za izdajo uporabnega dovoljenja za objekte na območju obravnavanega prostorskega akta.

10. Za varnost prometa na cesti in zavarovanje delovnega mesta v skladu s predpisi o varstvu pri delu je odgovoren vsakokrat investitor oz. izvajalec del. Investitor oz. izvajalec del mora zaradi izvajanja del upoštevati Zakon o varnosti cestnega prometa.
11. Pred zaključkom del mora izvajalec del gradbišče očistiti in odpadni material ustrezno deponirati na lastne stroške oziroma na stroške investitorja.
12. Dela lahko izvaja samo za ta dela usposobljeno, registrirano in pooblaščno podjetje.
13. Če bi zaradi obravnavanih posegov (gradnje, obratovanja ipd.) prišlo do onesnaženja državne ceste, mora investitor cesto takoj očistiti.
14. Morebitne instalacije v cestnem telesu morajo biti napeljane v posebnih ceveh, ki omogočajo popravila in obnovo brez prekopov. Investitor je dolžan vgrajene naprave oziroma instalacije redno vzdrževati, in sicer na lastne stroške. Investitor je dolžan poravnati stroške za morebitno škodo, ki bi nastala na cesti v območju vgrajenih naprav oz. instalacij v času eksploatacije le-teh.
15. Za vse faze del mora izvajalec oz. investitor dokazati kakovost vgrajenih materialov in izvedenih del ter ob zaključku del predložiti Direkciji RS za ceste elaborat o kontroli kakovosti, ki ga izdela usposobljena, registrirana in pooblaščna organizacija, na stroške izvajalca del oziroma investitorja.
16. Za vso morebitno povzročeno škodo na napravah ali instalacijah, vgrajenih v cestni svet oziroma varovalni pas ceste na podlagi tega soglasja, ki bi nastala zaradi prometa ali izvajanja vzdrževalnih del na cesti, investitor ni upravičen uveljaviti odškodnine.
17. Investitor je dolžan takoj, oziroma najkasneje v roku 60 dni od dneva prejema obvestila Direkcije RS za ceste oz. pooblaščenega podjetja, odstraniti vgrajene naprave iz varovalnega pasu ceste oz. cestnega telesa in vzpostaviti prvotno stanje brez odškodnine, če je to potrebno iz cestno - varnostnih interesov, zaradi varnosti prometa na cesti oziroma, če to zahtevajo gradbeni ukrepi pri izvajanju del v zvezi z izboljšanjem stanja ceste. Investitor je dolžan vgrajene naprave oziroma instalacije redno vzdrževati in sicer na lastne stroške. Investitor je dolžan poravnati stroške za morebitno škodo, ki bi nastala na cesti v območju vgrajenih naprav oz. instalacij v času eksploatacije le-teh.
18. Investitor je odgovoren za tehnično pravilno in točno izvedbo vseh del pri gradnji ob upoštevanju pogojev Direkcije RS za ceste in je materialno in kazensko odgovoren za vso škodo, ki bi nastala na cesti ali bi bila povzročena uporabnikom ceste zaradi tehnologije izvajanja del.
19. Posegi ne smejo negativno vplivati na območje državne ceste (utemeljiti). Zaradi posegov ne smejo biti ogroženi varnost prometa na državni cesti, stabilnost ceste in njeni interesi.
20. Investitor nima pravice do odškodnine za nastalo škodo, ki bi nastala zaradi ceste, njenega vzdrževanja ali prometa na njej.
21. Zaradi oviranja prometa na območju državnih cest (zaradi tehnologije izvajanja del ipd.) si mora investitor v smislu 65. člena Zakona o javnih cestah pridobiti odločbo Direkcije RS za ceste za delno zaporo ceste, na osnovi vloge in elaborata začasne prometne ureditve za čas izvajanja del.

22. Promet na cesti je dolžan izvajalec del v času izvedbe zavarovati z ustrezno cestno - prometno signalizacijo v smislu določil Pravilnika o prometni signalizaciji in prometni opremi na javnih cestah in Zakona o varnosti cestnega prometa. Cestno - prometno signalizacijo postavi in vzdržuje usposobljeno, registrirano in pooblaščen podjetje na stroške izvajalca del oziroma investitorja. Izvajalec del je dolžan izvajati stalen nadzor nad postavljenimi prometnimi signalizacijami in le-to odstraniti takoj po zaključku del, zaradi katerih je bila postavljena.
23. V primeru rekonstrukcije, modernizacije ali drugih del v zvezi z izboljšanjem stanja ceste, investitor ni upravičen do nikakršne odškodnine za nastalo škodo kot posledico izvajanja del, hrupa, tresenja in podobnega.
24. Če bi zaradi gradnje prišlo do uničenja mejnikov cestnega sveta, je le-te investitor dolžan na svoje stroške, po pooblaščenih organizacijah za geodetske meritve, postaviti v prvotno stanje.
25. Začetek in zaključek del je potrebno prijaviti Direkciji RS za ceste - Območje Kranj.
26. Investitor in izvajalec sta si dolžna zagotoviti pri usposobljenem, registriranem in pooblaščenem podjetju strokovni nadzor nad izvajanjem del. Stroški nadzora bremenijo investitorja oziroma izvajalca del. Gradbena dela na območju državne ceste, cestnega priključka na državno cesto ipd. se morajo izvajati pod nadzorom pooblaščenega vzdrževalca ceste.
27. Pripravljalci si je dolžni pridobiti, v skladu s 51. členom Zakona o prostorskem načrtovanju, in v skladu z 19., 47. idr. členi Zakona o javnih cestah, mnenje k prostorskemu aktu. Pri pripravi prostorskega akta morajo biti upoštevane navedene smernice za načrtovanje Direkcije RS za ceste (utemeljiti upoštevanje posameznih smernic za načrtovanje). Investitor si je pred izdajo gradbenega dovoljenja oz. pred začetkom del v skladu s 34., 47., 48., 49., 50., 53., 54., 55., 58., 59., 60., 67., 68., 69. idr. členi Zakona o javnih cestah dolžni pridobiti pogoje ter soglasje in dovoljenje k projektni dokumentaciji (k projektu PGD in PZI) za izvedbo del, pri izdelavi katere je treba upoštevati pogoje in zahteve Direkcije RS za ceste.
28. Iz predloga občinskega prostorskega akta morajo biti razvidni tudi navedeni pogoji Direkcije RS za ceste, ki se nanašajo na samo izvedbo in čas po izvedbi posegov.
29. V primeru rekonstrukcije državne ceste ali v primeru, da bi to zahtevale prometno varnostne razmere, je posamezni investitor posegov oz. naročnik (pripravljalci) prostorskih aktov, dolžni posege na tangiranem območju uskladiti s projektom rekonstrukcije ceste in z zahtevami upravljavca državne ceste.
30. O končanju del je investitor posegov na območju državne ceste (ureditev državne ceste, križišč, javne razsvetljave, pločnikov, prehodov za pešce ipd.) dolžni pred predajo v promet in pred tehničnim pregledom objektov na območju občinskega prostorskega akta obvestiti Direkcijo RS za ceste. Le-ta določi pooblaščen komisijo, ki opravi pregled izvedenih posegov na območju državne ceste v upravljanju Direkcije RS za ceste in njenem varovalnem pasu. Izjava Direkcije RS za ceste o ustreznosti izvedenih del je pogoj za izdajo uporabnega dovoljenja (za križišča, za objekte zgrajene na obravnavanem območju ...). Sklic komisije (po predhodni uskladitvi z Direkcijo RS za ceste) in povračilo stroškov za delo komisije je obveznost naročnika oz. investitorja. Za uspešnost pregleda je potrebno na dan pregleda predložiti vso potrebno dokumentacijo (projekt, potljene predračune, pogodbe, gradbene dnevnik, potrjene obračunske situacije, gradbene knjige, ateste, vpise nadzornega organa, izjave soglasodajalcev in druga dokazila o kakovosti izvedenih del, izjave ipd.), vpisano v tabele 1 do VII v smislu Zakona o graditvi objektov in projekt izvedenih del, projekt za cestno vzdrževanje in projekt za vpis v cestne uradne evidence z vsemi podatki o postavljeni prometni signalizaciji - vnesti v KAST1G s predpisanimi obrazci. Prav tako je treba dostaviti geodetski posnetek novega stanja.
31. Po končanju del je upravni organ dolžni v smislu 90. člena Zakona o graditvi objektov k tehničnemu pregledu pismeno povabiti tudi predstavnika Direkcije RS za ceste - Območje Kranj.

32. Investitor oziroma upravni organ mora en izvod odločbe upravnega organa takoj dostaviti Direkciji RS za ceste - Območje Kranj.
33. Veljavnost teh smernic za načrtovanje je tri leta od dneva izdaje. Po preteku tega roka si mora pripravljavec ponovno pridobiti smernice za načrtovanje in pozitivno mnenje za predmetni prostorski akt, če v tem času odlok o predmetnem občinskem prostorskem aktu ne bo sprejet.
34. V postopku izdaje teh smernic za načrtovanje niso nastali posebni stroški.

Smernice za načrtovanje so na podlagi tarifne številke 23 Zakona o upravnih taksah (ZUT-G, UL RS, št. 126/2007) plačila upravne takse proste.

P?stopek VOdil:
S!lvo Drole, ulJJJ v.dl .1 . ■ hnOI.prom.,
višji svetovalecl

!) !



Gordana Gratek
Gordana Gratek, dipl. upr. org.,
višja svetovalka I,
vodja Sektorja za upravljanje cest

Vročiti:

1. Občina Bled, Cesta svobode 13, 4260 Bled (osebno)

V vednost:

2. RS, Ministrstvo za okolje in prostor, Direktorat za prostor, Dunajska cesta 21, 1000 Ljubljana

Vložiti:

3. Direkcija RS za ceste, Območje Kranj, Jezerska cesta 20, 4000 Kranj; Upravna zadeva - Številka:
37167-2378/2008-7- Stalna zbirka



Prejeto:	11.11.2008	Št. zadeve:	8
Številka zadeve:	35016-75/2008	Vredn.	1
Vredn.	-37		

Številka: 350-102/2008/2
Datum: 6.11.2008

Občina Bled
Cesta svobode 13
4260 Bled

Zadeva: Smernice s področja letalstva za pripravo občinskega prostorskega načrta Občine Bled
Zveza: 35016-75/2008

Ministrstvo za promet izdaja na vlogo predlagateUa Ministrstvo za okolje in prostor, Dunajska cesta 48, 1000 Ljubljana, z dne 16.9.2008 v zadevi »Vloga za pridobitev smernic za izdelavo OPN občine Bled« po pregledu predložene dokumentacije:

- vloga predlagateUa št. 35016-75/2008 z dne 16.9.2008
- gradivo na strežniku MOP

ob upoštevanju zasnove omrežja letališč in zasnove omrežja radarskega sistema za vodenje zračnega prometa v RS, kot izhaja iz Odloka o strategiji prostorskega razvoja Slovenije (Uradni list RS, št. 76/04, v nadaljevanju SPRS)

naslednje

SMERNICE:

UgotavUamo, da se Občina Bled nahaja v vplivnem območju letališča iz zasnove omrežja letališč, z obstoječo in predvideno mrežo letališč v Republiki Sloveniji, kar je prikazano v grafičnem delu km10grafske dokumentacije SPRS in sicer na publikacijski karti št. 3 k poglavju III.2.1, ki predstavlja obvezno izhodišče za pripravo in oblikovanje planskih in izvedbenih aktov države in lokalnih skupnosti. Načrtovana prostorska ureditev tako posega v območje kontroliranega dela zračnega prostora nad letališčem in okrog njega, namenjena varovanju letališkega prometa letališča Lesce:

Letališče

Lesce :

- Letališče Lesce je referenčne kode »2B« ICAO.
- Referenčna točka letališča je na nadmorski višini 505,0 m.
- Smer in oznaka vzletno-pristajalne steze: 134° - 314°, (13 - 31).
- Dolžina vzletno-pristajalne steze: 1150m.

Pri načrtovanju posega v prostor je tako potrebno v skladu z ICAO referenčno kodo letališča upoštevati vzletno priletne indruge omejitvene ravnine posameznega letališča, kot so opisane v Zakonu o letalstvu (Uradni list RS, št. 18/01), Pravilniku o letališčih (Ur.l. RS, št. 42/2008) in Prilogi 14 k Čikaški konvenciji.

Konkretnije se območje občine nahaja pod priletno-odletno ravnino letališča Lesce, ki se postopno dviga od roba osnovne steze letališča, pod horizontalno ravnino, ki leži na nadmorski višini 550 m.n.m in konusno ravnino, ki se pod kotom 5% dviguje od roba horizontalne ravnine.

Na podlagi omejitvenih ravnin letališča Lesce smo pripravili karto, ki konkretnije in hkrati na pregleden način zajema omejitve v okolici letališča.

Razdelitev po območjih:

- ei **območje A:** Za postavitev trajnih ali začasnih objektov na območju A je obvezna pridobitev projektnih pogojev in soglasja Ministrstva za promet, Direktorata za civilno letalstvo.
- @ **Območje B:** Na območju B je potrebno pridobiti projektne pogoje in soglasje Ministrstva za promet, Direktorata za civilno letalstvo za postavitev trajnih ali začasnih objektov katerih najvišji deli (vključno z antenami, dimniki, klimatskimi napravami, reklamnimi panoji, ipd.) presegajo nadmorsko višino 550m.n.m .. ali pa njihova skupna višina presega 25m.
- **Območje C:** (območje izven omejitvenih ravnin) Na območju izven omejitvenih ravnin letališča Lesce je potrebno pridobiti projektne pogoje in soglasje Ministrstva za promet, Direktorata za civilno letalstvo za postavitev trajnih ali začasnih objektov katerih skupna višina presega 25m.

Pri graditvi, postavljanju in zaznamovanju objektov, ki utegnejo s svojo višino vplivati na varnost zračnega prometa, je potrebno predhodno pridobiti ustrezno soglasje Ministrstva za promet k lokaciji oziroma k izgradnji takega objekta, objekt pa je potrebno označiti in zaznamovati v skladu z veljavnimi predpisi.

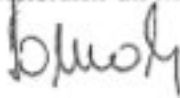
Te smernice se izdaja z vidika varnosti zračnega prometa.

S spoštovanjem.

Pripravil:
Matej Gojčič, u.d.i.a.
Višji svetovalec
Sektora "za letališča, vzletišča in av;"



Mag. Mirko Komac
Generalni direktor

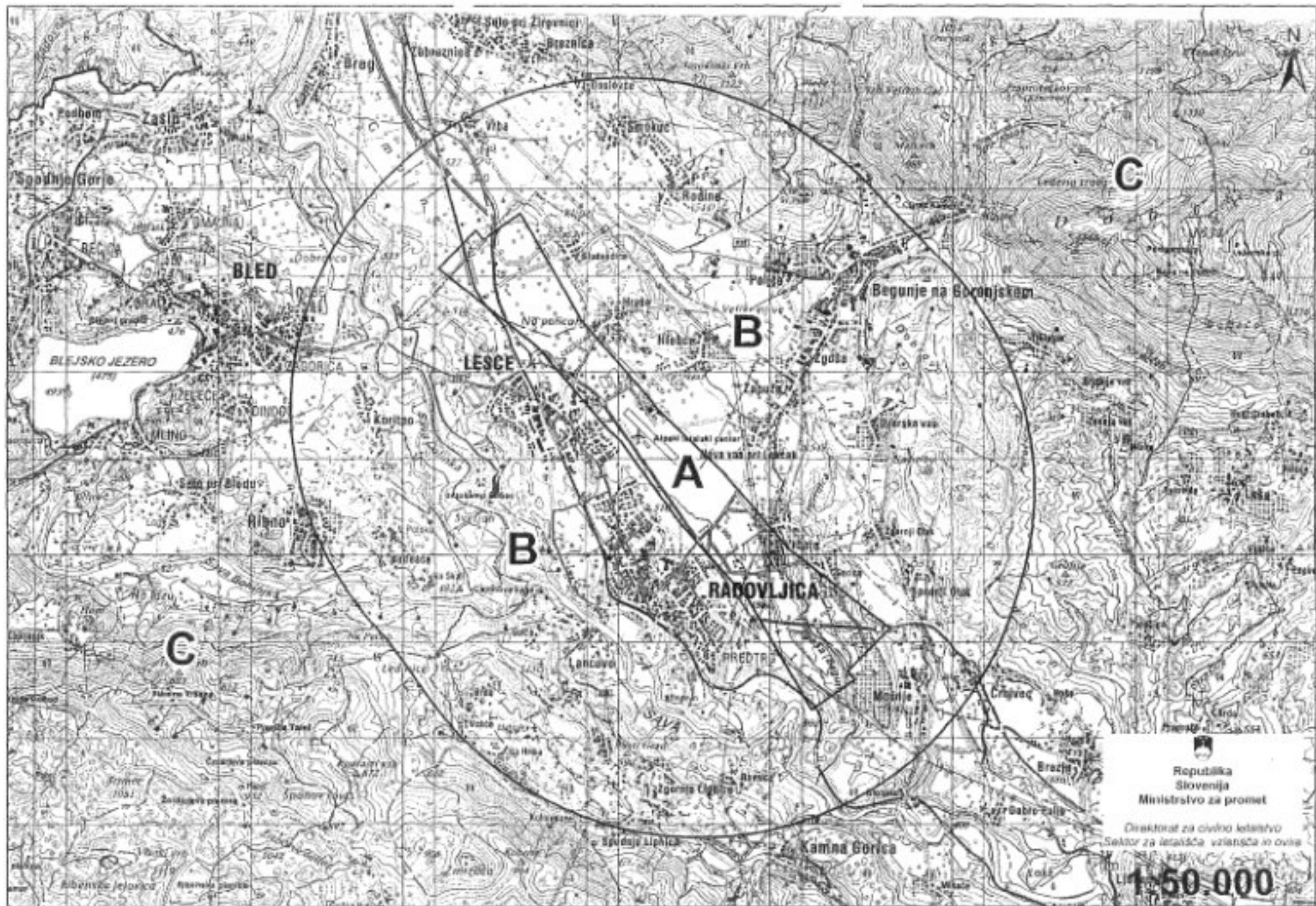


Poslano:

1. Naslovniku (R- s povratnico)
2. DL, SLVO, Arhiv

V vednost:

1. MOP (e-pošta)




Republika
Slovenija
Ministrstvo za promet
Direktorat za civilno letalstvo
Sektor za letališča, vzletišča in ovine
1:50.000



REPUBLIKA SLOVENIJA
MINISTRSTVO ZA GOSPODARSTVO
Direktorat za energijo

Savska cesta 3, 1000 Ljubljana
Tel.: (01) 400-33-41 Fax: (01) 400-33-48

Smernice zapripravo Občinskega prostorskega načrta Občine Bled

Kot nosilec urejanja prostora za območja mineralnih surovin (področje rudarstvo) se opredeljujemo do načrtovane prostorske ureditve v Osnutku Občinskega prostorskega načrta Občine Bled z vidika našega delovnega področja.

V zvezi s predlagano prostorsko ureditvijo mora občina pri pripravi Občinskega prostorskega načrta Občine Bled upoštevati vsebine, ki izhajajo iz:

I. Zakona o rudarstvu (U:r.l. RS, št. 98/04 - ZRud-UPB1 in 68/08)

Povezanost s prostorskim planiranjem (10. člen)

Splošni načrt gospodarnosti z mineralnimi surovinami je strokovna podlaga za izdelavo prostorskih sestavin planskih aktov države in lokalne skupnosti.

Načrt gospodarjenja s posameznimi mineralnimi surovinami je strokovna podlaga za izdelavo **prostorskega izvedbenega** načrta.

Prostorski izvedbeni načrt je podlaga za izdajo dovoljenja za poseg v prostor z namenom raziskovanja in izkoriščanja mineralnih surovin na podlagi določb zakona, ki ureja prostorsko načrtovanje.

Prehod na nov sistem programiranja in načrtovanja z mineralnimi surovinami (106. člen)

Do sprejetja državnega programa in načrtov gospodarjenja s posameznimi mineralnimi surovinami se za gospodarjenje z mineralnimi surovinami in za podeljevanje koncesij po določbah ZRud, uporabljajo obstoječi prostorski akti države in lokalnih skupnosti.

Dovoljenje za poseg v pridobivni prostor (96. člen)

Za gradnjo v mejah pridobivalnega prostora je pred izdajo gradbenega dovoljenja potrebno pridobiti soglasje nosilca rudarske pravice.

Dovoljenje se sme izjemoma izdati, čeprav je bilo soglasje nosilca rudarske pravice zavrnjeno zaradi obstoja nevarnosti za poškodbe, vendar le tedaj, če rudarski inšpektor z odločbo ugotovi, da ne obstoji nevarnost za življenje in zdravje ljudi, in če se investitor odpove pravici do odškodnine za škodo, ki utegne nastati kot posledica rudarskih del in se ta izjava z overjenim podpisom zaznamuje v zemljiški knjigi kot pravno dejstvo.

II. Koncesijskih razmerij - rudarska pravica za izkoriščanje mineralnih surovin

Pri načrtovanju prostorske ureditve je potrebno upoštevati, da je na območju občine država podelila rudarsko pravico za izkoriščanje mineralnih surovin na enem pridobivalnem prostoru. (Glej Tabela 1. v dokumentu Geološkega Zavoda Slovenije).

Zakon o prostorskem načrtovanju uvršča prostorske ureditve namenjene izkoriščanju mineralnih surovin med prostorske ureditve lokalnega pomena. Po določbah ZPNačrt sodi načrtovanje prostorskih ureditev lokalnega pomena v pristojnost občin, ki v skladu z ustavo, zakoni in hierarhično višjimi prostorskimi akti pripravljajo in sprejemajo občinske prostorske akte za svoje območje. Na podlagi določb ZRud je podlaga za izdajo dovoljenja za poseg v prostor z namenom raziskovanja in izkoriščanja mineralnih surovin prostorski izvedbeni načrt (občinski podrobni prostorski načrt).

Pri načrtovanju prostorske ureditve je potrebno upoštevati, da Uredba o prostorskem redu Slovenije (Ur. l. RS, št. 122/04) določa, da:

Osnovna namenska raba prostora (18. člen)

Območja osnovne namenske rabe so med drugim tudi območja mineralnih surovin.

Podrobnejša namenska raba prostora (19. člen)

Območja mineralnih surovin se lahko delijo na površine podrobnejše namenske rabe, in sicer na površine nadzemnega pridobivalnega prostora in na površine podzemnega pridobivalnega prostora.

Območja osnovne namenske rabe v sistemu krajine (69. člen)

Območja osnovne namenske rabe v sistemu krajine obsegajo med drugim tudi območja mineralnih surovin.

Prikaz območij mineralnih surovin (79. člen)

Zasnova oskrbe z mineralnimi surovinami se prikaže v strategiji prostorskega razvoja občine v okviru zasnove razmestitve dejavnosti v prostoru in v zasnovah posameznih sistemov lokalnega pomena v prostoru.

Območja mineralnih surovin se natančneje prikažejo v prostorskem redu občine, kjer se kot kategorije namenske rabe prikažejo površine pridobivalnega prostora. Območja mineralnih surovin, ki so varovana s predpisi s področja rudarstva, so zajeta v zbirki pravnih režimov in jih je pri načrtovanju in pripravi meril in pogojev v prostorskem redu občine treba upoštevati. Aktivnosti pridobivanja, raziskovanja in sanacije se v prostorskem redu občine lahko določijo s podrobnejšimi merili in pogoji za prostorske enote. Območja raziskovanja in sanacije se določijo kot prostorska enota v prostorskem redu občine.

Obseg območij mineralnih surovin (80. člen)

Območja mineralnih surovin obsegajo območja strateških, industrijskih in izjemnih mineralnih surovin ter mineralnih surovin za gradbeništvo.

Načrtovanje v območjih mineralnih surovin (81. člen)

Pri izkoriščanju mineralnih surovin za gradbeništvo je treba zagotoviti postopno zapiranje manjših objektov in sanacijo nelegalnih kopov.

Število objektov se na regionalni ravni določi glede na okoljska, gospodarska in družbena merila, ki vključujejo tudi geološko ustreznost, zadostno količino zaloga, dovolj veliko letno proizvodnjo, funkcionalno povezanost z uporabniki, transportni radij prodaje, vidno neizpostavljenost območij, primerno oddaljenost od poselitve.

Izkoriščanje obstoječih kopov oskrbe z mineralnimi surovinami za gradbeništvo ima prednost pred odpiranjem novih lokacij, razen kadar so obstoječi kopi v območjih večje ranljivosti prostora, varovanih in ogroženih območjih po predpisih o vodah, območjih ohranjanja narave, območjih kulturne dediščine ali na vidno izpostavljenih legah.

Nove lokacije se odpirajo kadar povečanju potreb po mineralnih surovinah za gradbeništvo z obstoječimi objekti ni mogoče zadostiti oziroma obstoječe lokacije ne omogočajo izkoriščanja in gospodarnega transporta rude. Nove lokacije se umeščajo na osnovi analize vidne izpostavljenosti, ki je sestavni del strokovnih podlag za pripravo prostorskih aktov lokalnih skupnosti.

Prednostno je treba sanirati lokacije odprtih kopov zlasti na:

1. gospodarsko neperspektivnih lokacijah;

2. območjih velikih razvrednotenj prostora ter večje ranljivosti naravnih in ustvarjenih sestavin prostora;

3. varovanih, zavarovanih ali ogroženih območjih po predpisih;

4. območjih prepoznavnosti krajine, na vidno izpostavljenih območjih in območjih varstva kulturne dediščine;

5. območjih, kjer je možno umeščati nove rabe prostora in je za to izkazan javni interes oziroma kjer je znan investitor, ter območjih nelegalnih kopov.

Pri sanacijah je treba upoštevati okoljske, ekonomske in družbene vidike.

Načini sanacij so načrtovanje nove rabe, vzpostavitev rabe prostora, kot je bila pred začetkom izkoriščanja, in sukcesivnost naravnih procesov, kadar niso ogroženi varnost, zdravje in življenje ljudi.

Kjer je mogoče, zlasti pa v nacionalnih območjih prepoznavnosti in varovanih območjih naravnih kakovosti, je treba spodbujati sprotno sanacijo degradiranih površin, na že izkoriščenih območjih še aktivnih kopov pa dokončno sanacijo.

Kadar se na območju pridobivanja mineralnih surovin vzpostavijo pogoji za sekundarni biotop ali drugo območje, pomembno z vidika ohranjanja narave oziroma kulturne dediščine, ga je treba ustrezno sanirati.

Pri sanaciji območij oskrbe z edinstvenimi mineralnimi surovinami mora oblika sanacije omogočati možnost za občasni odvzem manjših količin materiala, kadar za to obstajajo utemeljene potrebe.

Na varovanih, zavarovanih ali ogroženih območjih je dovoljeno izkoriščanje mineralnih surovin skladno s predpisi.

Na območju pridobivanja mineralnih surovin se upošteva ohranjanje habitatnih tipov zavarovanih in ogroženih rastlinskih in živalskih vrst, in to z opuščanjem ali prilagajanjem rabe prostora na območju habitatnega tipa.

Na območju pridobivanja mineralnih surovin je treba zagotoviti tudi površine oziroma objekte za skladiščenje, separacijo, odlaganje jalovine in za druge objekte, nujne za izvajanje rudarske dejavnosti in pripadajočo infrastrukturo.

Če se pridobivanje strateških in industrijskih gospodarsko pomembnih mineralnih surovin opusti, je zaradi gospodarnosti treba ohraniti plansko varovanje vira.

Gradnja objektov zunaj poselitvenih območij (99. člen)

Gradnja objektov zunaj poselitvenih območij, ki služi za potrebe kmetijske in gozdarske dejavnosti, upravljanja voda, športa in rekreacije zunaj poselitvenih območij, pridobivanja mineralnih surovin, pridobivanja energije in izkoriščanja drugih naravnih virov, varnosti državljanov in njihovega premoženja, obrambe, varstva pred naravnimi in drugimi nesrečami in javne infrastrukture mora zadoščati naslednjim merilom:

1. njihova izvedba ali uporaba ni v nasprotju z javno koristjo;

2. je mogoče z razumnimi stroški zagotoviti komunalno opremo zemljišča;

3. ne bi povzročila vidnega razvrednotenja prostora;

4. ne bi povzročila škodljivih vplivov na okolje;

5. taka gradnja ne bi ogrožala naravnih vrednot, biotske raznovrstnosti in kulturne dediščine;

6. taka gradnja ne bi ogrozila kakovosti naravnih virov ali oteževala dejavnosti, ki so vezane na njihovo rabo (kmetijstvo, gozdarstvo, vodno gospodarstvo, pridobivanje mineralnih surovin).



Smernice k osnutku
OPN OBČINE BLE D

V dopisu štev.: 35016-75/2008 z dne 12. september 2008 nas pozivate k pripravi smernic in opredelitve do načrtovanih prostorskih ureditev oz. posegov v prostor v osnutku OPN Občine Bled in nam v ta namen posredujete dostop do strežnika MOP-a s predmetno vsebino.

Kot nosilci urejanja prostora smo že v preteklem obdobju posredovali naše smernice za pripravo SPR Občine Bled (z dne 2.3.2006).

Naše smernice se nanašajo izključno na področje rudarstva - mineralne surovine:

V občini je en pridobivalni prostor (PP), za katerega je država podelila rudarsko pravico za gospodarsko izkoriščanje mineralne surovine:

Tabela 1: Območje pridobivanja mineralnih surovin, za katerega je podeljena rudarska pravica

Nahajališče	Koncesionar	Surovina	Predmet	Doba trajanja koncesije
Ribno	GRAD, Obrtno gradbeno podjetje d.d.	prod	PP (2 ha)	15 let (do 10.12.2016)

Ostali kamnolomi v občini nimajo ustreznih dovoljenj, zanje naj se predvidi sanacija; nekatere od teh so že samosanirani oz. v fazi sanacije.

Tabela 2: Sanacijska območja

Tabela 2

Zap. št.	Ime lokacije	Koordinate			Opombe
		y	x	z	
1.	MRZLI STUDENEC	5 42275 0	5 134 400	B1200,0 m	opuščeni kamnolom tehničnega kamna - apnenca v fazi delne samosanacije
2.	BLED - ZAKA	5 429 320	5 135 540	-5 00,0 m	Občasno aktiven kamnolom tehničnega kamna - karbonatni (Trušč, obvezna sanacija)
3.	ZG. RADOVNA	5	5 143 100	-7 20,0 m	Občasno aktiven kamnolom tehničnega kamna - karbonatni grušč, ne zahteva posebnih sanacijskih ukrepov
4.	RADOVNA - MLINARJEVA PEČ	5 423 860	5 139 600	- 680,0 m	občasno aktiven kop naj se opusti in sanira

Nekateri kamnolomi pa predstavljajo perspektivna nahajališča (ugodne geološko-morfološke danosti) za morebitno nadaljnje izkoriščanje mineralne surovine. Občina naj pretehta izbor primernih lokacij za dolgoročno oskrbo z mineralnimi surovinami za potrebe gradbeništva.

Tabela 3: Perspektivna območja za pridobivanje tehničnega kamna

Tabela 3

Zap. št.	Ime lokacije	Koordinate			Opombe
		y	x	z	
1.	RUDNO POLJE	5 4177 5 0	5 135 160	- 1430,0 ID	občasno aktiven kop tehničnega kamna – morenski grušč, viri C ₂ ocenjeni na 200.000 m ³
2.	RAVNE	5 426 060	5 14054 0	C900,0 m	opuščen kamnolom tehničnega kamna – dolomita, možno sanacijsko pridobivanje
3.	POLJANE - MALAT RAT A	5 428 100	5 140 04 0	D67 0,0 ID	opuščen kamnolom tehničnega kamna - dolomita

Naše mnenje v zvezi z osnutkom OPN (tekstni in grafični del):

v poglavju »8.2.4. Mineralne surovine« je navedeno, da se novih območij pridobivanja mineralnih surovin v občini ne predvideva in da jih je racionalno pridobiti iz obstoječih lokacij.

Predvideva se sanacija za kamnoloma Zaka in Mrzli studenec, ter ostalih manjših kamnolomov, ki so nastali vsled gradnje gozdnih cest. Prav tako je dolgoročno predvidena sanacija obstoječe gramoznice Ribno in vrnitev ozemlja v kmetijsko rabo.

V zvezi z območjem Jezerci, za katerega se omenja raziskovalni prostor, naj poudarimo:

Na lokaciji Jezerci je bila za 3 leta podeljena rudarska pravica za raziskovanje geotermičnega energetskega vira, ki pa je leta 2007 potekla.

Z ostalimi navedbami v osnutku, ki zadevajo mineralne surovine, se strinjamo in nanje nimamo drugih pripomb.

Ljubljana, 18.09.2008


Pripravila:
mag. Duška Rokave^r



dr. Marko Komac
DIREKTOR

A handwritten signature in black ink, appearing to read "Marko Komac".

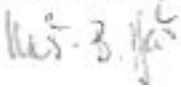
Občina Bled
Cesta svobode 13

4260 Bled

Zadeva: Mnenje na osnutek Občinskega prostorskega načrta Občine Bled


Na osnovi vaše vloge št. 35016-75/2008 z dne 12.9.2008 (prejeto 16.9.2008) in priložnega programa za pridobitev mnenja ter v povezavi s 47. členom Zakona o prostorskem načrtu (ZPNačrt Ur.l. RS št. 33/07) in na podlagi 48. člena Energetskega zakona (Ur. l. št. 26/05 118/06), 9. členom Uredbe o načinu izvajanja gospodarske javne službe systemskega operaterja prenosnega omrežja (Ur. l. št. 114/04) vam sporočamo, da na predmetnem območju nimamo obstoječih ali predvidenih elektroenergetskih naprav in zato nimamo pogojev za izvedbo predmetnega območja.

ELES d.o.o. ne upravlja z vsemi elektroenergetskimi napravami. PO omenjenem področju lahko potekajo tudi daljnovodi elektrodistribucijskih podjetij, ki izdajajo smernice oziroma mnenja za svoje naprave.

Pripravil
Uroš -B. IljažSektor za prenosno omrežje
direktor

Prejemniki:

- Naslovnik
- MOP, Direktorat za prostor, Dunajska 2, 1000 Ljubljana
- SPO: - CVZ LJ (g. Černivec), SPGS (g. Iljaž)

ELEKTRO-SLOVENIJA, d.o.o.
Hajdrihova 2, Ljubljana 



elektro
Gorenjska

Elektro Gorenjska,
podjetje Z3 distribucijo
električne energije, d. d.

Ul. Mirka Vadnova 3a
4000 Kranj

Telefon n.c.: 04 2083 000
F3ks: 04 2083 600

OE Distribucijsko omrežje

Telefon: 04 2083 424
Faks: 042083 275

OBČINA BLEĐ
Cesta svobode 13

4260 BLEĐ

OBČINA BLEĐ

Poslano: 08. 10. 2008	Sp. znak: 8
Šifra pošiljatelja: 305-3/2008-13	Vredn.: 7

Del. št. EAD415133411a
Datum 03.10.2008

Zadeva: Pridobitev smernic za pripravo Občinskega prostorskega načrta Občine Bled

Na osnovi dopisa Ministrstva za okolje in prostor št.: 35016-75/2008, z 19.09.2008, ter 47 člena Zakona o prostorskem načrtovanju (Uradni list št. 33/2007) vam posredujemo usmeritve, ki jih morate upoštevati pri načrtovanju Občinskega prostorskega načrta Občine Bled.

Osnova za planiranje dolgoročnega razvoja elektroenergetskega omrežja, na SN in VN nivoju, na območju Občine Bled sta študiji v okviru projekta REDOS študija št.: 1682/1 »Razvoj porabe električne energije in koničnih obremenitev na območju javnega podjetja Elektro Gorenjska« in študija št.: 1682/2 elektrodistribucijskega omrežja javnega podjetja Elektro Gorenjska - Zgornja Gorenjska«, ki sta bili izdelani na Elektroinštitutu Milan Vidmar v Ljubljani leta 2005 in bosta na osnovi dosedanjih vlaganj v elektroenergetsko infrastrukturo povečanih zahtev obstoječih in novih odjemalcev po električni energiji obnovljeni v letu 2009.

Osnovno napajanje območja Občine Bled z električno energijo je 35/20 kV RTP Bled, rezervno napajanje pa se omogoča preko 20 kV kablskih povezav z 110/20 kV RTP Radovljica ter z 20 kV daljnovodno povezavo z 35/20 kV RTP Završnica. Izgradnja nove 110/20 kV RTP Moste in ukinitvi RTP Završnica se ukinja tudi 35 kV napetostni nivo in s tem transformacija 35/20 kV v RTP Bled. Za napajanje območja Bohinja se do izgradnje 110 kV povezave RTP Železniki - RTP Bohinj, izvede transformacije 110/20 kV v RTP Bled in RTP Bohinj, se v RTP Bled izvede transformacija 20/35 kV.

Podrobneje je obnova obstoječega in razvoj novega SN omrežja na območju občine Bled obdelana v elaboratu »Elaborat razvoja SN omrežja na območju RTP 110/20 kV Radovljica, RTP 35/20 kVBled in nove RTP 110/20 kVMoste« izdelanem v ElektroGorenjski leta 2006.


Osnovno vodilo pri izdelavi elaboratov, je zagotavljanje stalne dobave kvalitetne električne energije odjemalcem na celotnem območju, ki ga pokriva ElektroGorenjska, z dvostranskim napajanjem vseh transformatorskih postaj iz dveh neodvisnih napajalnih virov, čemur je namenjen tudi predvideni 20 kV kablovod med Bledom in Mojstrano preko doline Radovne.

Pri načrtovanju razvoja in obnov SN in NN omrežja se predvideva prostozačnih vodov za kabelske, zamenjava (povečanje) preseka kablovodov, izgradnja novih kabelskih povezav odgovarjajočega prereza, ter zamenjava neprimernih in okolju neprijaznih transformatorskih postaj za sodobne postaje.

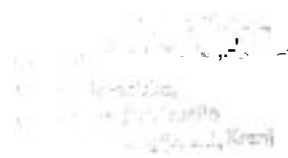
Dinamika razvoja napajalnega omrežja bo sovpadala z širjenjem posameznih območjih, skladno s povečevanjem porabe električne energije in obremenjevanjem elektroenergetske infrastrukture.

s spoštovanjem!

Pripravil:
Janez Hudobivnik, univ.dipl.inž.el



Izvršni direktor (E DO):
Edvar , i 7e ,



Dostaviti:

- Naslov
- Služba za razvoj
- Direktorat za prostor, Dunajska 21 1000 Ljubljana

09-12-2008

OBČINA BLED

Cesta svobode 13

4260 BLED

Geopl inovodlj d.o.o.

Gesta Ljubljanske brigade 11

;R p,p, 9720, 1001 Ljubljana, Slovenija

Tel.: + 38 6 1 58 20 700, FaksZ+ 38 6 158 20 701

@RR: Nova LB d.d. Ljubljana št. 02923 - 02 544241 56

ID z^a DDV: S131378 28

datumZ Ljubljana, 8.12.2008

- .J znak[S08-618/M-PHI RKP

Zadeva: OBČINA BLED - Občinski prostorski načrt občine Bled - Mnenje k dopolnjevanju predlogu Sprememb in dopolnitev ureditvenega načrta


V zvezi z vašo vlogo št. 35016-75/2008 z dne 12.9.2008, ki smo jo prejeli dne 16.9.2008 predloženimi prilogami (dne 5.12.2008 pridobljeni podatki iz FTP strežnika LUZ d.d.) vam kot sistemski operater prenosnega omrežja zemeljskega plina na podlagi 48. člena Energetskega zakona (EZ-UPB1- Uradni list RS, št. 26/2005, EZ-C - Uradni list RS, št. 70/2008) in Uredbe o načinu izvajanja gospodarske javne službe dejavnost sistema operaterja prenosnega omrežja zemeljskega plina (Uradni list RS, št. 97/2004 in 812005) ter skladno s 34. členom Zakona o prostorskem načrtovanju ZPNačrt (Uradni list RS, št. 33/07) dajemo pozitivno mnenje k predloženemu predlogu Sprememb in dopolnitev ureditvenega načrta. Po končanem projektiranju je potrebno skladno 49.b členom Zakona o spremembah in dopolnitvah Zakona o graditvi objektov (ZGO-IB, Uradni list RS, št. 126/2007) upoštevati predhodne smernice (naš dopis št. S06-102/R-MP/SK, z dne 02.03.2006) pridobiti naše soglasje.

Lep pozdrav.

Dr. Franc Gimnerman
Direktor
Tehničnega sektorja

Vrednost:
MINISTRSTVO ZA OKOLJE IN PROSTOR
Direktorat za prostor
Dunajska 21
1000 LJUBLJANA

**geopl
plinovodi** d.o.o. 18



Zanesljiv partner že 30 let



REPUBLIKA SLOVENIJA
MINISTRSTVO ZA GOSPODARSTVO
Direktorat za notranji trg

Kotnikova 5, 1000 Ljubljana
Tel.: (01) 400-36-00 Fax: (01) 400-36-22

OBČINA BLED	
Priloga:	06. 10. 2008
Številka:	3005-3/2008-10
Priloge:	1
Priloge:	1

Številka: 350-1/2008-**4'b1**
Datum: 02.10.2008

OBČINA BLED
Cesta svobode 13
4260 BLED

ZADEVA: SMERNICE K STRATEGIJI PROSTORSKEGA RAZVOJA OBČINE

Veza: Dopis MOP št. 35016-75/2008 z dne 12.09.2008

Spoštovani!

Z vidika pristojnosti Ministrstva za gospodarstvo (področje blagovnih rezerv) vas glede smernic za pripravo strategije prostorskega razvoja občine obveščamo, da Zavod RS za blagovne rezerve v Občini Bled ne razpolaga s skladiščnimi objekti niti ne načrtuje novih objektov za hranjenje državnih blagovnih rezerv na tem območju, zato ne podajamo mnenja na posredovano vlogo za podajo smernic za pripravo Občinskega prostorskega načrta Občine Bled.

Lep pozdrav,

Pripravila:
Ravla Murekar, podsekretarka

r·p-dk"
Drago NAPOTNIK
SEKRETAR
VODJA SEKTORJA

Ost. \$:Uk #f\$;:::
mag. Bojan ŠKODA
GENERALNI DIREKTOR

V vednost: MOP, Dunajska c. 48,1000 Ljubljana



RE PUBLIKA SLOVENIJA
 MINISTRSTVO ZA OBRAMBO
 Direktorat za obrambne zadeve
 Urad za civilno obrambo
 Sektor za civilno obrambo



OBČINA BLED

1	, 6. 10. 2008	Sig. znak: (S)
Številka zadeve: 3505-3/2008-29		Priloge:
Vrednost:		

Številka: 350-414/2008- t
 Datum: 15.10.2008

OBČINA BLED
 Župan
 Cesta svobode 13
 4260 Bled

Zadeva: Občinski prostorski načrt občine Bled - SMERNICE
 Zveza: Do pis Ministrstva za okolje in prostor številka 35016-75/2008 z dne 12.09.2008, ki smo ga prejeli dne 16.09.2008

Po proučitvi navedenega dopisa in pregledu posredovanega gradiva ter skladno s 47. členom Zakona o prostorskem načrtovanju (Uradni list RS, št. 33/07, 33/08, 33/09, 33/10, 33/11, 33/12, 33/13, 33/14, 33/15, 33/16, 33/17, 33/18, 33/19, 33/20, 33/21, 33/22, 33/23, 33/24, 33/25, 33/26, 33/27, 33/28, 33/29, 33/30, 33/31, 33/32, 33/33, 33/34, 33/35, 33/36, 33/37, 33/38, 33/39, 33/40, 33/41, 33/42, 33/43, 33/44, 33/45, 33/46, 33/47, 33/48, 33/49, 33/50, 33/51, 33/52, 33/53, 33/54, 33/55, 33/56, 33/57, 33/58, 33/59, 33/60, 33/61, 33/62, 33/63, 33/64, 33/65, 33/66, 33/67, 33/68, 33/69, 33/70, 33/71, 33/72, 33/73, 33/74, 33/75, 33/76, 33/77, 33/78, 33/79, 33/80, 33/81, 33/82, 33/83, 33/84, 33/85, 33/86, 33/87, 33/88, 33/89, 33/90, 33/91, 33/92, 33/93, 33/94, 33/95, 33/96, 33/97, 33/98, 33/99, 33/100) nadaljevanju: ZP Načrt) vam sporočamo, da je treba pri pripravi Občinskega prostorskega načrta občine Bled treba upoštevati smernice, ki jih je Ministrstvo za obrambo že posredovalo Občini Bled v okviru dopolnitve smernic s področja obrambe za izdelavo Strategije prostorskega razvoja občine Bled z do pisom št. 350-135/2006-11 dne 9.10.2006, ki ga prilagamo.

Ugotavljamo, da v osnutku odloka ni omenjeno območje možne izključne rabe, ki je bilo pri prej omenjenih smernicah že posredovano.

Sporočamo naslednje popravke zgoraj navedenih smernic:

1. pri posredovanju območja vadišča - plezalne stene iglica je prišlo do na pake, zato posredujemo pravilno parcelno stanje in grafični izris (PRILOGA 1),
2. za potrebe obrambe sta perspektivni dodatno še 2 obrambni območji: Vila Vojvodina (PRILOGA 2), in Vila Podstraža (PRILOGA 3), za katera vam v prilogi posredujemo izrisa.

Ime območja	Raba	Katastrska občina	Parcele
Iglica	možna izključna raba	Bohinjska Bela	del 307/1
Vila Vojvodina	izključna raba	Želeče	711/2, 718/4-5-6, 719/5-6-8
Vila Podstraža	izključna raba	Želeče	2, 3/1-2-3, 4/1, 5/2-3

V zvezi z zgoraj navedenim je treba po praviti tekst poglavja 8.5 Območja in objekti za potrebe obrambe, ki naj se glasi:

»Za obrambo so perspektivna naslednja območja:

- Vojašnica Bohinjska Bela: izključna raba,
- Za krajem (Mačkove c): izključna raba, omejena in nadzorovana raba nadzor gradnje,
- Iglica: možna izključna raba,
- Vila Vojvodina: izključna raba,
- Vila Podstraža: izključna raba.

Območja izključne rabe prostora za potrebe obrambe so obstoječa in načrtovana območja, namenjena izključno za obrambne potrebe, na katerih potekajo stalne aktivnosti, zlasti za razmestitev, us posabljanje in delovanje vojske.

Območje možne izključne rabe prostora za potrebe obrambe je območje, primarno namenjeno za druge potrebe, vendar se ga lahko v primeru izrednega ali vojnega stanja, krize, ob naravnih in drugih nesrečah ter v miru za us posabljanje uporabi za obrambne potrebe.«

Območje omejene in nadzorovane rabe prostora za potrebe obrambe je del območja za potrebe obrambe, ki obsega varnostno območje objektov, na katerih so potrebne omejitve iz varnostnih ali tehničnih razlogov.«

Sporočamo še po pravek že posredovanih pogojev prostorskega načrtovanja in umeščanja v prostor na območjih izključne, možne izključne ter omejene nadzorovane rabe prostora za potrebe obrambe:

»Na območjih izključne rabe so skladno s prostorsko zakonodajo in zakonodajo na področju graditve dovoljene prostorske ureditve ter gradnja objektov in os infrastrukture za potrebe obrambe ne glede na vrsto objektov glede na zahtevnost.

Območje možne izključne rabe prostora za potrebe obrambe je območje, k primarno namenjeno za druge potrebe, vendar se ga lahko v primeru izrednega ali vojnega stanja, krize, ob naravnih in drugih nesrečah ter v miru za us posabljanje uporabi za obrambne potrebe.«

Na območjih omejene in nadzorovane rabe je dovoljena obstoječa (kmetijska ali gozdna) raba ter uporaba komunikacij. Do pustne so gra rekonstrukcije objektov, razen tistih, ki so namenjeni stalnim delovnim mestom nastanitvi in prireditvam ter zadrževanju večjega števila ljudi. Gradnje in rekonstrukcije objektov ne smejo omejevati funkcionalnosti območij za potrebe obrambe. Za gradnje in rekonstrukcije mora investitor pridobiti soglasje ministrstva pristojnega za obrambo.«

Pri pregledu grafičnih prilog osnutka odloka ugotavljamo še, da območje možne izključne rabe prostora za potrebe obrambe: Iglica ter območje omejene in nadzorovane rabe prostora za potrebe obrambe - Za krajem (Mačkove c) prikazani. Kljub temu, da ju ZPNačrt obravnava kot režima rabe in ne kot območji namenske rabe, se nam zdi smiselen njun prikaz na karti, saj si njunih meja sicer ni mogoče predstavljati.

Le p pozdrav.

Pripravila:

k Mateja Oblak Perdan

višja svetoval ka

(*M. Oblak*)



[Handwritten signature]

f[jko Najzer
sekretar
vodja sektorja

Poslano:

- naslovníku,
- Ministrstvo za okolje in prostor - Direktorat za prostor, Dunajska cesta 21
1000 Ljubljana (brez prilog).

Priloge:

- kot v tekstu.

Vloženo:

- v zadevo.

BLED - IGLICA

Merilo 1:000

Legenda:

- C J parcelna meja
- ↳ Perspektivno OO možne izključne rabe
- OO - obrambno območje

Vir kartografskih podlag ZKP, DOF5 (MOP-GURS)
Pripravi DOZ-UCO-SCO-OUPK. 14.10.2008

PRILOGA 1



BLED -VILA VOJVODINA

Merilo 1:000

Legenda:

[= =J parcelna meja




Perspektivno OO izključne rabe

OO - obrambno območje

vir kartografskih podlag: ZKP, DOF5 (MOP-GURS)

Pripravil DOZ-UCO-SCO-OUPK, 14.10.2008

PRILOGA 2




BLED - VILA PODSTRAŽA

Merilo 1:000

Legenda:

C=J parcelna meja


 Perspektivno OO izkoočne rabe

OO . obrambno območje

Vir kartografskih podlag ZKP, OOF5 (MOP-GURS)

Pripravil: OOZ-UCO-SCO-OUPK, 14.10.2008

PRILOGA 3



REPUBLIKA SLOVENIJA
MINISTRSTVO ZA OBRAMBO
Direktorat za obrambne zadeve
Urad za civilno obrambo
Sektor za civilno obrambo

% OBČINA BLED

Prejeto:	31. 12 2009	Sig. '08k, '11'
Številka zadeve		Vrednos.
CO:OP- 3/2008 10J?		Priloge: 1

Številka: 350-414/2008- 9
Datum: 30.12.2009

OBČINA BLED
Cesta svobode 13
4260 BLED

Zadeva: Občinski prostorski načrt Občine Bled - DOPOLNITEVSMERNIC
Zveza: Smernice Ministrstva za obrambo za pripravo OPN št. 350-414/2008-7 z dne 15. 10. 2008 in smernice za pripravo SPRO št. 350-135/2006-11 z dne 9.10.2006

V zvezi z zgoraj posredovanimi smernicami vas obveščamo, da se je na območju Občine Bled območje omejene in nadzorovane rabe območja za potrebe obrambne Mačkovec - Za krajem spremenilo in ga je treba upoštevati pri pripravi občinskega prostorskega načrta.

Ministrica za obrambo je z dokumentom št. 603-88/2007-157 dne 26. 10. 2007 določila nov varnostni pas območja Mačkovec - Za krajem, ki območje omejene in nadzorovane rabe zmanjšuje tako, kot je razvidno iz grafične priloge.

Lep pozdrav.

Pripravil:
Rade Rot
podsekretar



Rajko Najzer
sekretar
Vodja sektorja

Poslano:

- naslovniku,
- Ministrstvu za okolje in prostor - Direktoratu za prostor, Dunajska cesta 21, 1000 Ljubljana,
- Generalštab Slovenske vojske J-7 in J-4

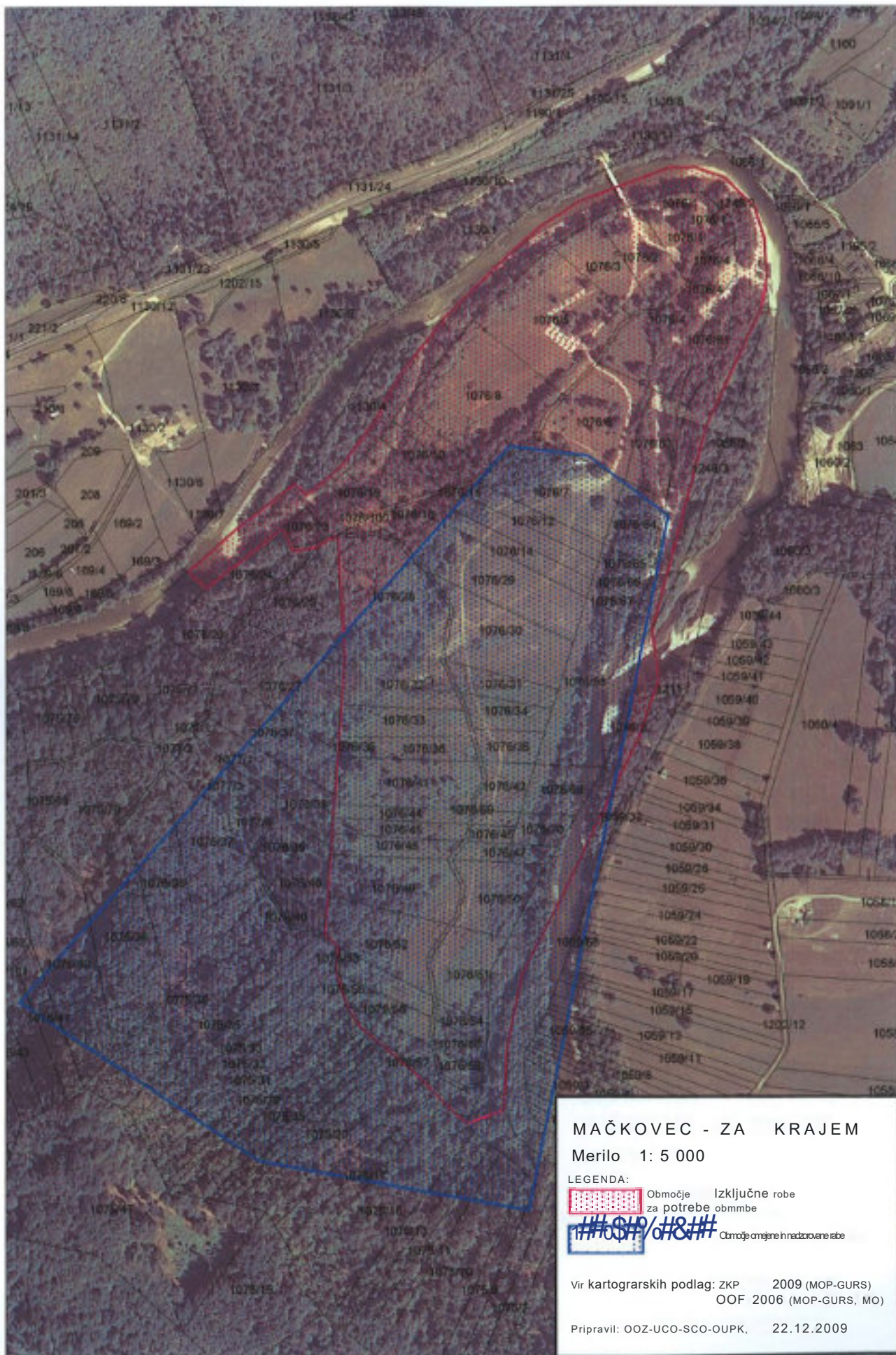


Priloga:

- grafični prikaz območja izključne ter omejene in nadzorovane rabe območja Mačkovec - Za krajem.

Vloženo:

- v zadevo.





Slovenske železnice

Slovenske železnice, d. o. o.
Področje za nepremičnine

Kolodvorska ul. 11 1506 Ljubljana
Tel.: + 38605 2962342
Faks: + 38601 2914 819
E-pošta: marta.bergoc@slo-zeleznice.si

Naša št.: 174511-1.6108-BM
Datum: 9. 10. 2008

OBČINA BLED	
Št. zadeve	8
Datum	13. 10. 2008
Št. strani	1
Št. listov	1
3005-3/2008-25	

Republika Slovenija
MINISTRSTVO ZA OKOLJE IN PROSTOR
Direktorat za prostor

Dunajska c. 21

1000 LJUBLJANA

Slovenske železnice, d. o. o., Kolodvorska ul. 11, 1000 Ljubljana izdajajo, na zahtevo Republike Slovenije, Ministrstva za okolje in prostor, Dunajska c. 48, 1000 Ljubljana, na podlagi 47. čl. Zakona o prostorskem načrtovanju (Ur. list RS, št. 33/07) ter 2. odst. 11. b čl. Zakona o železniškem prometu (Ur. list RS, št. 44/07), v zadevi podaje smernic za načrtovano prostorsko ureditev oz. načrtovani poseg v prostor in konkretizacijo določb predpisov z delovnega področja nosilca urejal1ja_p1'Ostora, naslednje

SZFERNICE

na načrtovane prostorske ureditve v postopku priprave OBČINSKEGA PROSTORSKEGA NAČRTA OBČINE BLED, po predloženi dokumentaciji (vloga, osnutek OPN Občine Bled v elektronski obliki), pod naslednjimi ugotovitvami:

1. Na predloženi Osnutek Občinskega prostorskega načrta Občine Bled ni posebnih pogojev;
2. Za vse posege znotraj varovalnega progovnega pasu je treba upoštevati določila Zakona o varnosti v železniškem prometu (Ur. list RS, št. 61/07) ter Pravilniku o pogojih za graditev gradbenih in drugih objektov v varovalnem progovnem pasu (Ur. list SRS, št. 2/87 in 25/88).



Po pooblastilu generalnega direktorja
št. 1.-1150/08
Marta BERGOČ
samostojni strokovni sodelavec

1 : : : : - - -7

POSLATI:

- Naslovu
- Občina Bled, C. svobode 13,
4260 Bled
- evidenca, tu

V vednost:

- RS, Ministrstvo za promet, Direktorat za
železnice in žičnice, Langusova 4,
1000 Ljubljana



21.10.2008	8
3505-3/2008-31	1

Številka: 350 -415/2008-:L
Datum: 16.10.2008

Na podlagi vloge št. 35016-75/2008 z dne 12.09.2008 Ministrstvo za okolje in prostor, Direktorat za prostor, Dunajska 21, 1000 Ljubljana, daje Ministrstvo za obrambo, Uprava RS za zaščito in reševanje na podlagi 48 in 49. člena Zakona o prostorskem načrtovanju (Uradni list RS, št. 33/2007; v nadaljnjem besedilu: ZPNačrt), ter na podlagi 60.člena Zakona o varstvu pred naravnimi in drugimi nesrečami (Uradni list RS, št. 51/06 ZVNDN-UPB-1) in 8.točke prvega odstavka 49. člena Zakona o varstvu pred požarom (Uradni list RS, št. 3/07 - uradno prečiščeno besedilo) naslednje

SMERNICE
k osnutku OPN Občine Bled

Ministrstvo za okolje in prostor, Direktorat za prostor, Dunajska 21, 1000 Ljubljana, je z dopisom, št. 35016-75/2008 z dne 12.09.2008, ki smo ga prejeli dne 17.8.2008, pozvalo Ministrstvo za obrambo, Upravo RS za zaščito in reševanje pristojno za področje varstva pred naravnimi in drugimi nesrečami in varstvo pred požarom, da mu v zakonitem roku 30 dni poda smernice za izdejava osnutka OPN Občine Bled.

Vlagatelj je hkrati s pozivom omogočil elektronski vpogled preko FTP strežnika do vsega potrebnega gradiva.

Pri pripravi osnutka OPN Občine Bled morajo biti upoštrevane naslednje sm

1. Celotno poglavje 3.5 iz Strategije prostorskega razvoja Slovenije (Uradni list RS, št. 76/2004); zlasti pa upoštevajte vsa potencialna tveganja tako da:

- razmeščate dejavnosti v prostor izven območij potencialnih nesreč;
- ustrezno upravljate primarne dejavnosti v nevarnih in ogroženih območjih;
- nadzorujete aktivnosti, ki lahko povzročijo naravne in druge nesreče.

Posebno pozornost posvetite razvoju v območjih, ki so že ogrožena zaradi poplav, visoke podtalnice, hudournikov, zemeljskih ali snežnih plazov, erozij ali podorov. Na teh območjih je treba zagotoviti varne življenjske razmere s sanacijo žarišč naravnih procesov in omejevanjem razvoja sorazmerno glede na izrazitost in pogostost naravnih procesov, ki lahko ogrožajo človekovo življenje ali njegove materialne dobrine.

V poplavnih, hudourniških, erozijskih, plazovitih območjih se ne načrtuje nove poselitve, infrastrukture oziroma dejavnosti ali prostorskih ureditev, ki lahko s svojim delovanjem lahko povzročijo naravne nesreče.

V vododeficitarnih območjih se prioriteto zagotavlja urejeno oskrbo z vodo prebivalcem teh območij. Dejavnosti, ki bi pomenile izjemno povečanje potreb po vodi, se praviloma ne načrtuje v vododeficitarnih območjih.

Pri planiranju upoštevajte požarno ogroženostjo naravnega okolja.

V območjih naselitev in industrije naj se dovolj velika pozornost posveti opredelitvi in izvedbi požarnega varovanja.

Glede na stopnjo potresne ogroženosti morajo biti objekti ustrezno protipotresno projektirani in grajeni.

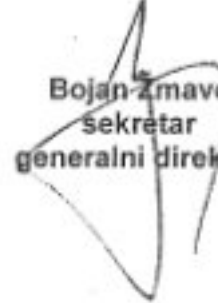
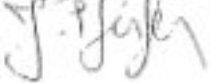
2. Vse iz 66 in 67. člena Uredbe o prostorskem redu Slovenije (Uradni list RS, št. 122/2004);
3. ocene ogroženosti vaše občine in načrte zaščite in reševanja;
4. Nacionalni program varstva pred naravnimi in drugimi nesrečami (Uradni list RS, št. 44102).
5. Pri določitvi namenske rabe prostora upoštevajte 17 alineo 18. člena Uredbe o prostorskem redu Slovenije;(Uradni list RS, št. 122/04) - v nadaljevanju Uredbe;
6. pri določitvi podrobnejše namenske rabe prostora upoštevajte 16 točko 19. člena Uredbe o prostorskem redu Slovenije skladu z določili IV. poglavja Navodila za določanje in prikazovanje potreb obrambe in zaščite v prostorskih pianih (Uradni list RS, št. 23194) - določitev deponij ruševin, pokopi, evakuacija... ;
7. ko boste načrtovali poselitev upoštevajte v celoti upoštevajte 6 točko 23. člena Uredbe;
8. Pri načrtovanju poselitvenega območja je treba za primer naravnih in drugih nesreč zagotoviti površine za pokop večjega števila ljudi in živali in površin za deponijo ruševin ter opredeliti graditev zaklonišč v naseljih (3. odstavek 25.člena Uredbe in 68. člen Zakona o varstvu pred naravnimi.in drugimi nesrečami (Uradni .list RS, št. 51106 ZVNDN-UPB-1).
9. Pri načrtovanju območja za širitev naselja je treba upoštevati ocene nevarnosti zaradi naravnih in drugih nesreč, ki dopuščajo varno širitev naselij pri širitvi poselitvenih območij (14. točko 29. člena Uredbe).
10. V območja površin za industrijo se ne smejo umestiti stanovanja in spremljajoče dejavnosti, primarna kmetijska proizvodnja in dejavnosti, ki ogrožajo varnost ljudi in premoženja pri načrtovanju območij proizvodnih dejavnosti (2 odstavek 33. člena Uredbe).
11. Z načrtovanjem sistemov oskrbe z vodo naj se zmanjšuje ranljivost sistemov ob naravnih in drugih nesrečah ter okrepi sposobnost oskrbe v izrednih razmerah, zlasti s pitno vodo in z vodo za gašenje (1 in 2 odstavek 52. člena Uredbe);
12. pri načrtovanju v krajini je treba zagotoviti varstvo pred naravnimi in drugimi nesrečami, ki naj bo takšno, da se na ogrožena območja ne bi umeščale dejavnosti, ki te nesreče lahko povzročajo (3. točka 55. člena Uredbe) in da se razvoj v krajini usmerja v območja kjer so razpoložljivi vodni viri in kjer brez večjih prostorskih posegov možno zagotoviti ustrezno oskrbo s pitno vodo in ustrezno varstvo pred škodljivim delovanjem voda (5 točka, 55 člen).
13. Pri umeščanju prostorskih ureditev in graditev v krajini se mora (10 točka 56. člena) izvajati prostorske ureditve v zvezi z urejanjem voda na način, da se vodotok praviloma prepusti naravnim procesom; na ogroženih območjih pa urejanje voda izvajati z ustreznimi tehničnimi ukrepi glede na stopnjo nevarnosti.
14. Načrtovanje v območjih vodnih zemljišč, (prvi odstavek , 4, 6, 7, točka 75. člen Uredbe);
15. načrtovanje v območij mineralnih surovin (70dstavek 81. člena Uredbe);
16. Za načrtovanje in graditev objektov in grajene strukture zraven zgoraj naštetega upoštevajte:
 - pri projektu mora bito narejena študija varnosti pred naravnimi in drugimi nesrečami (2 odstavek 60. člena Zakona o varstvu pred naravnimi in drugimi nesrečami; Uradni list RS, 51/06 ZVNDN-UPB-1);
 - ukrepe varstva pred požarom (22. in 23. člen Zakona o varstvu pred požarom; Uradni list RS, št. 3/07 - uradno prečiščeno besedilo)
 - zagotovitev virov za zadostno oskrbo z vodo za gašenje (Pravilnik o tehničnih normativih za hidrantno omrežje za gašenje požarov; Uradni list SFRJ, št. 30/91, ter 6., 7. ali 8. člen Pravilnika o požarni varnosti v stavbah;Uradni list RS, št. 31/04, 10105, 83/05 in 14/07)
 - potrebni odmiki med objekti ali potrebne protipožarne ločitve (3.člen Pravilnika o požarni varnosti v stavbah; Uradni list RS, št. 31/04, 10105, 83/05 in 14/07)

- zagotovitev pogojev za varen umik ljudi, živali ali premoženja pri požaru ter dostopov, dovozov in delovnih površin za intervencijska vozila (5 in 6. člen Pravilnika o požarni varnosti v stavbah; Uradni list RS, št. 31/04, 10105, 83/05 in 14/07);
- Za pripravo je zraven zgoraj naštetega je potrebno upoštevati še naravne omejitve (poplavnost in visoka podtalnica, erozivnost terena, možnost porušitve visokih pregrad) in temu primerno predvideti tehnične rešitve gradnje (ali posege v prostor popolnoma umakniti iz območja potencialne ogroženosti) in predvideti ustrezne tehnične ukrepe pri možnem razlitju nevarnih snovi.

Pripravila:

Jasna Pfeifer

višji svetovalec II



Bojan Zmavc
sekretar
generalni direktor

Poslano:

- naslovníku,
- 9** Občina Bled, Cesta svobode 13, 4260 Bled

Vloženo:

- v zadevo.



Občina Bled
ga. Saša Repe
Cesta svobode 13

4260 Bled



Zadeva: Pripombe na osnutek občinskega prostorskega načrta za Občino Bled

Spoštovani,
glede na vaš dopis vam pošiljamo pripombe na osnutek občinskega prostorskega načrta za Občino Bled.

- 1) DokumentA_OPN_Bled_SPNJ_strateški_del.pdf.
 - i) Stran 11, točka 2.4, (4): napačna navedba imena podjetja: Infrastruktura d.o.o.. Pravilno: Infrastruktura Bled d.o.o.
 - ii) Stran 24, točka 4.4.3, (1): Na konec stavka »Koncept ravnanja z odpadki se izvaja z vzpostavitvijo ekoloških otokov ter ločenim zbiranjem frakcij odpadkov.« dodati »ter odvozom ločeno zbranih odpadkov od vrat do vrat«.
 - iii) Shema 7.1: Zasnova javne gospodarske infrastrukture: komunalna infrastruktura:
 - (1) vodovodni sistem Bohinjska Bela - ŽP: manjka vodni vir Železniški, ki je rezerva in zanj vodovarstvena območja,
 - (2) vodovodni sistem Obrne: manjkajo vodovarstvena območja na vodnem viru in nekaj vodovodnega omrežja.
 - (3) vodovodni sistem Kupljenik: manjkajo oznake vodnih virov na začetku omrežja in manjkajo vodovarstvena območja na vodnem viru.
 - iv) Stran 41, točka 8.2.3, (2): napačna navedba vodnega vira: zajetja Volčja jama. Pravilno: zajetja Ovčja jama. Drugi stavek popraviti: »Vodna vira Bohinjska bela - pod klancem in Bohinjska Bela - Slamniki oskrbujeta s pitno vodo prebivalce območja Bohinjske Bele, vodni vir Obrne prebivalce naselja Obrne in vodni viri Kupljenik prebivalce naselja Kupljenik.«
- 2) Dokument B_UNJ_Bloo_konceptualni_dei.pdf.
 - i) Stran 19, točka 3.7, Oskrba s pitno vodo: napačna navedba vodovodnega sistema Radovna-Gorje-Bled-Iesce. Pravilno: Radovna.
- 3) Dokument B_UNJLBohinjska_Bela_konceptualni_del.pdf.
 - a) Shema 6: Koncept opremljanja z gospodarsko javno infrastrukturo: manjkajo vrši vodnih virov Bohinjska Bela - Slamniki.
- 4) Dokument B_UNJII_Ribno_Bod8Šče_Koritno_Selo_konceptualni_del.pdf.
 - i) Stran 13, točka 3.7, Oskrba s pitno vodo: napačna navedba vodovodnega sistema Radovna-Gorje-Bled-Iesce. Pravilno: Radovna.
- 5) Dokument B_UNJV_Zasip_konceptualni_del.pdf.
 - i) Stran 13, točka 3.7, Oskrba s pitno vodo: napačna navedba vodovodnega sistema Radovna-Gorje-Bled-Iesce. Pravilno: Radovna.

- 6) Dokument C_OPN_BledJPN_II_K2_I:magledn<I_NRP.pdf.
i) Na karti manjka oznaka vodnega vira: Bohinjska Bela - železniški.

Z lepimi pozdravi!

Pripravila, strokovno-tehnična sodelavka
Jožica Peljhan Korošec, univ.dipl.inž.geod.



Vodja pr<ygrama:
Anton Potočnik, kom.inž.

INFR/ STRUKTURJ.\
BLED d.o.o. ili

Direktor:
Mirko Ulčar, univ.dipl.inž., I.r.



KRAJEVNA SKUPNOST REČICA
Rečiška cesta 4
4260 BLED

OBČINA BLED

Prejeto:	14. 10. 2008	Sig. znak:	9
število zadev:	03/008	Priloge:	
V@MIL ;			

OBČINA BLED
C. svobode 13
4260 Bled

Datum.: 13. 10. 2008

Zadeva: Osnutek občinskega prostorskega načrta

Na 16. seji KS Rečica dne 13.10.2008 smo obravnavali Osnutek občinskega prostorskega načrta, na podlagi katerega smo ustvarili sledeče mnenje:

Načrtovani posegi v lokalnih središčih:

Gasilski dom na Rečici naj bi se razvijal kot lokalna kulturna in izobraževalna točka občinskega pomena. Uredi se manjše zunanje športno igrišče v središču Rečice in ga opremi-tako, da bo zadovoljevalo potrebe vseh starostnih skupin, omogočalo vadbo različnih mladinskih športnih sekcij in igro mlajših otrok.

Območje varstva kulturne dediščine:

Ustvarjanje pogojev za aktiviranje kulturne poti z oživitvijo muzejsko-etnološke dejavnosti na Mrakovi domačiji na Kolodvorski 5, mimo Kaconove domačije na Rečiški 45, proti cerkvi Svetega Andreja na Turnču in s sprehodom po vrtno-arhitekturnem parku okoli dvorca Grimšče.

Namenska raba stavbnih zemljišč:

Na predvidenih območjih stanovanjske gradnje med Kolodvorsko in Triglavsko cesto »Prdnca«, naj se ohranijo obstoječa gozdna zemljišča.

Območje proizvodne dejavnosti:

Zaradi prekomernega onesnaževanja blejskega jezera bi bilo smotrno razmisliti o selitvi ribogojnice na drugo lokacijo, izven območja jezerske sklede.

Koncept prometnega omrežja (poglavje 3.5):

Tu se v tekstu o severni razbremenilni cesti omenja trasa od Ljubljanske ceste, deloma poteka po Seliški cesti in se naveže na Rečiško cesto. Mislimo da bi koncept prometnega omrežja moral vsebovati tudi sklep 10. seje Občinskega sveta z dne 21.05.2008, navajamo: v postopku Občinskega prostorskega načrta v dogovoru z Občino Gorje rezervira koridor modre variante kot traso povezovalne državne ceste med občinama Bled in Gorje.

Predsednik KS Rečica:
Zoran Pogačnik

KRAJEVNA SKUPNOST REČICA

Zapisnik 16. seje Sveta krajevne skupnosti Rečica, z dne 13. 10.2008 ob 19.00 v pisarni KS na Rečici

Prisotni člani sveta: Zoran Pogačnik, Franci Pintar, Janez Zupan, Metka Žnidar, Neda Golja

Dnevni red:

1. Pregled sklepov 15. seje in potrditev zapisnika
2. Pregled in obravnava osnutka občinskega prostorskega načrta

Ad 1: Pregled sklepov 15. seje in potrditev zapisnika

Sklep 1: Zapisnik 15. seje je bil soglasno sprejet.

Ad2: Pregled in obravnava osnutka občinskega prostorskega načrta


Pregledali in obravnavali smo osnutek občinskega prostorskega načrta in oblikovali svoja mnenja in pripombe, ki smo jih posredovali na Občino Bled.

Sestanek je bil končan ob 20.30 uri.

Zapisala: Neda Golja

Predsednik KS Rečica
Zoran Pogačnik



 OBČINA BLED	
Prejeto:	14. 10. 2008
Številka zadeve:	039-13/2008-12
Vrednost:	8,31

KRAJEVNA SKUPNOST
BOHINJSKA BELA

Datum: 06.10.2008
Štev.: 43/2-2008

OBČINA BLED
CESTA SVOBODE 13
4260 BLED

! OBČINA BLED

Prejeto:	16. 10. 2008	81g Priloge:
Številka zadeve:	35016-75-2008-2JX-22	Vred.:
V	ve!Inr!sl!	

Zadeva: Osnutek občinskega prostorskega načrta Občine Bled za območje KS Bohinjska Bela
Zveza: Dopis Ministrstva za okolje in prostor - številka 35016-75/2008 z dne 12.09.2008

Osnutek občinskega prostorskega načrta Občine Bled je dobra osnova za izdelavo kvalitetnega prostorskega načrta v Krajevni skupnosti Bohinjska Bela.

Strinjamo se, da je potrebno strogo spremljati razvoj in planirane novogradnje, pri tem pa ne smemo zanemariti usmeritev na področju kmetijstva, interesa prebivalstva po zaposlitvi, potrebno pa je upoštevati tudi stanje po drugih alpskih deželah. Zaradi prepočasne odzivnosti so bile v minulih letih mnoge stvari prepuščene stihiji in poslabšanju stanja na vasi.

Želje mladih družin po rešitvi stanovanjskega problema z novogradnjami v naši krajevni skupnosti so prisotne, vendar se prepočasi rešujejo, ali pa se sploh ne. Zato je področje reševanja stanovanj potrebno urediti tako, da se zaradi tega ne bo število krajanov na Bohinjski Beli še naprej zmanjševalo. Zato predlagamo, da se v sedanju osnutek urbanističnega načrta Bohinjska Bela vključi tudi te vidike in da se ne ureja vasi nekje od daleč, z vrha.

Člani Sveta KS smo na svoji seji dne 01.10.2008 obravnavali gradivo - Urbanistični načrt Bohinjska Bela (osnutek). Imeli smo nekaj pripomb in predlogov. Predlagamo, da se upoštevajo in vključijo v Urbanistični načrt Bohinjska Bela.

Pripombe in predlogi na osnutek - Urbanistični načrt Bohinjska Bela

- stran 2:

- 5 Pod prednostne naloge naj se doda: omogočiti mladim krajanom ureditev domovanj tudi z novogradnjami
- 5 Intenzivne ozelenitve na Bohinjski Beli ni problem ohraniti, saj se področja le prehitro in nenadzorovano zaraščajo. Potrebno je le urediti vaška jedra s primerno zasaditvijo dreves.
- 5 V predzadnjem odstavku se pred besedo rešitve doda: takojšnje (Željam občanov je potrebno bolj prisluhniti in najti rešitve takoj.)
- 46 Potrebno je črtati besedo »Gorij«, saj prepoznavnost Gorij nima veze z Bohinjsko Belo.
- @ V zadnjem odstavku se doda: Posegi v prostor morajo biti usklajeni z vodstvom v KS Bohinjska Bela in strokovnimi službami Občine Bled.

- stran 8:

41 Knjižnica na Podklancu ne obstaja!

41 Turistično društvo Bohinjska Bela res v zadnjih desetih letih ureja kraj s cvetličnimi nasadi, vendar menimo, da bi bilo namesto tega potrebno navesti:
Občina Bled naj poskrbi za enotno ureditev cvetličnih nasadov v vseh lokalnih središčih občine (ne samo v mestu Bled).

- stran 9:

10 Od jedra vasi so šole drevoreda nikoli ni bilo in ob ureditvi pločnika tudi ni predviden. Ob cesti so sadna drevesa, ki jih je potrebno obnoviti in vzdrževati.

111 Dosedanje dejavnosti v okviru organiziranja piknikov, kampiraj a in ostalih družabnih dejavnosti je potrebno legalizirati glede na obstoječe stanje in načrtovan razvoj.

111 Navedeno je, da se na južnem vstopu v vas odprti prostor ob knjižnici oblikuje kot zelena parkovna površina...

Knjižnica ne obstaja - zato ne vemo, katero področje je predlagatelj osnutka Urbanističnega načrta imel v mislih.

111 Za urejanje okolice železniške postaje se zadalži podjetje Slovenske železnice na podlagi medsebojnega dogovora.

111 Z Ministrstvom za obrambo se dogovori o ureditvi površin v okolici vojašnice.

- stran 10:

.. Dodati: Upoštevajo se ukrepi, ki so nujni za zmanjšano ogroženost pred poplavami in za zagotovitev pretočnosti strug vodotokov (ureditev strug ...).

111 Dodati: Varovanje kmetijskih zemljišč tudi s preprečevanjem zaraščanja travnatih površin.

- stran 14:

41 Črta se »ribogojnice« saj je prostor neprimeren in ni pogojev za to dejavnost.

111 Doda se: Predvidi se možnost širitve obrtne dejavnosti.

111 Območje za potrebe obrambe naj se dolgoročno spremeniza druge dejavnosti.

Dejavnosti, ki so povezane s turizmom tako na Bledu kot na Bohinjski B omogočajo aktivnega izobraževanja vojakov (preleti helikopterjev, streljanje..

Predlagamo, da se območje v dolgoročnem planu nameni za obrtno cono ali dom za starostnike.

Lep pozdrav.

Miha Stojan
PRESEDAJER K KS



Priloga: Smernice KS Bohinjska Bela za izdelavo strategije prostorskega razvoja

Vročiti: Občina Bled
Ministrstvo za okolje in prostor



- stran 4:

Pod točko 2 se pod območje obsega še naselji Slamniki in Kupljenik doda: Obme.

V konceptu razvoja Bohinjske Bele je navedeno, da Bohinjska Bela predstavlja najbolj pristno podeželsko okolje v občini Bled zaradi kakovostno ohranjene strukture vaških jeder, tradicionalne arhitekture

Dodati moramo, da naše pristno podeželsko okolje ni kakovostno ohranjeno in urejeno in to predvsem zaradi dosedanje premajhne finančne podpore pri urejanju kraja.

Poleg ohranjanja naselbinske dediščine je potrebno:

Več pozornosti nameniti obnovi objektov v vasi, še posebej pomožnih objektov ob stavbah, ki so v slabem stanju in kvarijo ugled kraja.

Urediti je potrebno ograje ob stavbah in zagotoviti, da se neprimerne ograje odstranijo.

Ne strinjamo se z razvojem poselitve v obstoječem obsegu - ta opredelitev je tudi v nasprotju s točko 3.1.1. kjer je navedeno: ...in zagotavljajo nove površine za organizirano stanovanjsko gradnjo.

Potrebno je navesti:

Razvoj poselitve mora omogočiti mladim krajanom ureditev stanovanj z adaptacijo starih hiš kot tudi z novogradnjami hiš ob upoštevanju lokacij in kmetijskih vrednosti zemljišč.

(Na vasi se aktivno s kmetijstvom ukvarja le še 5 kmetij, samo 2 kmetiji pa še živita le od kmetijske dejavnosti).

- stran 5:

Dodati je potrebno:

Sproti in v čim krajšem času se rešujejo prošnje krajanov po novogradnjah na slabših zemljiščih, v bregovih, ki so za sodobno kmetijstvo manj primerni, na nepozidanih zemljiščih v naselju in ob robovih naselij na podlagi oglada strokovne službe na terenu ob prisotnosti predstavnika krajevne skupnosti.

Dne 27.03.2006 so bile Občini Bled posredovane smernice KS Bohinjska Bela za izdelavo Strategije prostorskega razvoja občine Bled na osnovi izdelanih strokovnih podlag za območje KS Bohinjska Bela, vendar niso bile upoštevane.

Zanima nas, zakaj se predlogi krajevne skupnosti niso upoštevali, saj nismo od Občine Bled prejeli nobenega pisnega odgovora, niti nismo bili seznanjeni, kakšni predlogi so bili posredovani v Ljubljano. Želimo, da se delo na področju odobravanja lokacij za novogradnjo izboljša ob upoštevanju veljavnih predpisov.

Člani Sveta KS smo na svoji seji dne 01.10.2008 sprejeli sklep, da podpiramo navedeni predlog za odobritev lokacij za novogradnjo in ga je potrebno upoštevati.

V osnutku OPN je za novogradnje predviden del površine pod šolo, ki pa je zaradi plazovitosti terena po naši oceni neprimeren.

Krajevna skupnost nikoli ni obravnavala predvidene površine za novogradnje v Podklancu.

V točki 3.1.2. je potrebno dodati: zagotovi se oblina cona v začetku vasi ali na območju vojašnice .

- stran 6:

V točki 3.2.1. se v zadnjem odstavku doda: in na obrobju naselij na slabših zemljiščih.

- stran 7:

Na območju Save Bohinjke na Bohinjski Beli ne obstajata Mostnica in Ribnica!

Pod območje naravne znamenitosti se doda: Jama pod Babjim zobom

OBČINA BLED
Cesta svobode 13

4260 Bled

Datum: 27.03.2006

Zadeva:


Smernice KS Bohinjska Bela za izdelavo Strategije prostorskega razvoja občine Bled na osnovi izdelanih strokovnih podlag za območje KS Bohinjska Bela

Svet KS Bohinjska Bela je na svoji 23. seji krajevne skupnosti 16.03.2006 sprejel naslednje smernice za izdelavo Strategije prostorskega razvoja občine Bled na osnovi izdelanih strokovnih podlag za območje KS Bohinjska Bela:

- za območje KS Bohinjska Bela naj se omogoči. n
stanovanjskih objektov (Priloga št. 1 - območja predvidenih
novogradenj - označeno z rumeno barvo)

1. območje :

za zemljišča s pare.št. 259/221265, 266, 267, 268, 269/1, 269/2,
270/ 271, 273, 274r 275, 2761 2771 278, 297/1, 279/21 280, 281/1,
282, 283, 284, 285/2, 286{ 287, 288,290, 29112921293, 294, 295,
296, 297, 298/1t 298/2, 2991 3001 3011 302, 303 k.o. Bohinjska
Bela



2. območje

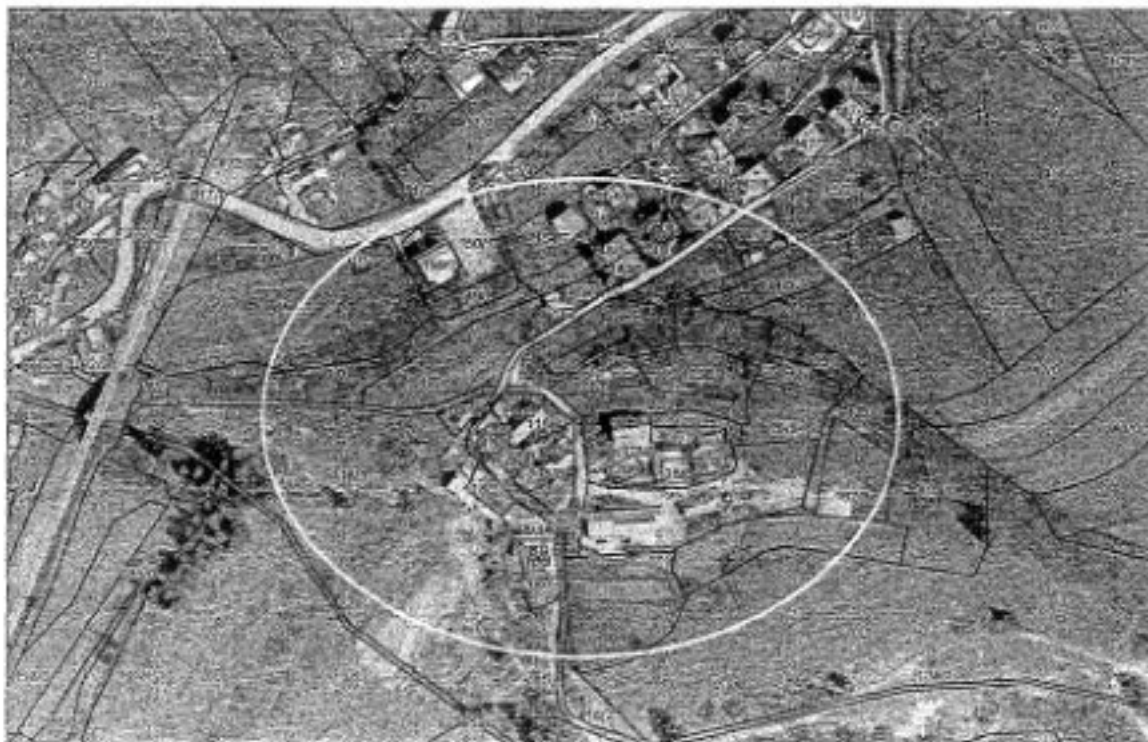
na zemljiščih s pare.št. 1G82/3, 1090, 1091j1, 1092/1 in 1238/13 k.o. Selo pri Bledu naj se predvidi namembnost kampa, dopolniina dejavnost na turistični kmetiji. Lokacija je ob Savi Bohinjki in je dostopna z javne poti. Lokacija omogoča velike potencialne za razvoj turizma na tem območju. (Priloga št. 2 - območja predvidenih novogradenj - označeno z zeleno barvo)



4. območje

na zemljiščih s pare.št. 1191 120/11 120/21 120/3, 121, 122, 127/1{
127/2, 129, 147/7, 148/6 in 61/ 1 k.o. Bohinjska Bela naj se
predvidi za dopolnilne novogradnje. (Priloga št. 2 - območja
predvidenih novogradenj - označeno z rumeno barvo)

'f &1Cef Ilj-1 k.o. Ütl .'teLv



3. območje

na zemljiščih s parc.št. 228/1, 230r 231 in 234 k.o. Bohinjska Bela naj se predvidi dopolnilne novogradnje (Priloga št. 2 območja predvidenih novogradenj - označeno z rumeno barvo)



6. območje

na delu zemljišča s parc.št. 1055/1 k.o. Selo pri Bledu naj se predvidi za ureditev prireditvenega prostora s parkirišč! (Priloga št. - območja predvidenega prireditvenega prostora - označeno vijolično barvo)


7. območje

na zemljišču s parc.št. 932/6 k.o. Selo pri Bledu in delu zemljišča s parc.št. 932/1 k.o. Selo pri Bledu naj se predvidi za novogradnje stanovanjskih objektov z možnostjo gradnje turističnih apartmajev (Priloga št. 3 - območje predvidenih novogradenj - označeno z rumeno barvo)



10. območje

na zemljiščih s pare.št. 982/2, 982/3/ 985 in 986 k.o. Selo pri Bledu naj se predvidi širitev stavbnega zemljišča za potrebe novogradenj. (Priloga št. 4 območja predvidenih novogradenj - označeno z rumeno barvo)



Določi naj se namembnost poti Selo - Kupljenik za turistične namene (kolesarjenje, sankanje) in naj se primerno uredi.

Prosimo, da se zgoraj navedene pobude upoštevajo pri pripravi Strategije prostorskega razvoja občine Bled.


Predsednik KS Bohinjska Bela:
Anton Kristan

8. območje

na zemljišču s paršt. 964/4 in sosednjih zemljiščih k.o. Selo pri Bledu naj se predvidi povečanje stavbnega zemljišča za potrebe gasilskega doma (Priloga št. 3 območje predvidene širitve stavbnega zemljišča za potrebe širjenja gasilskega doma - označeno z Vijolično barvo)

9. območje

na delu zemljišča s parc.št. 963 k.o. Selo pri Bledu naj se predvidi povečanje stavbnega zemljišča za potrebe gradnje gospodarskih poslopij (Priloga št. 3 območje predvidene širitve stavbnega zemljišča za potrebe novogradenj gospodarskih poslopij - označeno z rjavo barvo)






Trigl.r\$1/ti nllrodni pllrk

TRIGLAV NATIONAL PARK

4260 BLED, Ljubljanska 27, SLOVENIJA



OBČINA BLED
Oddelek za okolje in prostor
Cesta svobode 13

4260 Bled

L

Q

vaš znak:

3505-3/2008

naš znak:

1/93/6-08-1Z

Bled, dne

17.11.2008

zadeva: Občinski prostorski načrt Občine Bled
Naravovarstvene smernice
Strokovne podlage upravljavca zavarovanega območja

Javni zavod Triglavski narodni park je dne 14.11.2008 prejel vaš dopis, št. 3505-3/2008 z dne 7.11.2008, katerim pozivate k posredovanju smernic za občinski prostorski načrt Občine Bled.

Na podlagi dopisa Ministrstva za okolje in prostor, št. 35016-75/2008 z dne 12.09.2008, in dopisa Zavoda RS za varstvo narave - Območne enote Kranj, št. 2-III-438/2-0 -08/MB z dne 16.09.2008, Triglavski narodni park v oktobru 2008 pripravil gradivo - Strokovne podlage upravljavca zavarovanega območja za naravovarstvene smernice za Občinski prostorski načrt za občino Bled, v delu, ki se nanaša na zavarovano območje Triglavskega narodnega parka.

Gradivo je bilo pripravljeno v obliki samostojnih strokovnih podlag upravljavca, v poglavju 4.3. podane tudi opredelitve do posameznih rešitev v osnutku Občinskega prostorskega načrta za občino Bled (LUZ d.d., št. 6567, avgust 2008).

Javni zavod Triglavski narodni park pri pripravi naravovarstvenih smernic ni samostojen, temveč sodeluje z Zavodom RS za varstvo narave (Območna enota Kranj), skladno z določili 6. točke 133. člena zakona o ohranjanju narave (Ur.l. RS, št. 56/99, 31/00-popr., 119/02 in 22/03-prečiščeno besedilo, 41/04 in 22/03-prečiščeno besedilo2). Zaradi navedenega je bilo gradivo poslano nosilcu izdelave naravovarstvenih smernic.

Z željo, da bo Občinski prostorski načrt občine Bled kakovosten prostorski akt, ki bo namenski rabi, prostorskih ureditvah in umeščanju objektov v prostor ustrezno upošteval pomembne za zavarovano območje narodnega parka, vam v prilogi pošiljamo izdelane strokovne podlage.

Lepo pozdravljeni!

Pripravil:

Igor Zakotnik, univ. dipl. inž. kraj. arh.

a s

! L

■ D i r e k t o r i c a
dr. Marjja Markeš

Priloga:

- strokovne podlage



Triglav "slti" "r.dn" p.r.lt

TRIGLAV NATIONAL PARK
4260 BLED, Ljubljanska 27, SLOVENIJA

Občinski prostorski načrt :za občino Bled

**STROKOVNE PODLAGE UPRAVLJAVCA
ZAVAROVANEGA OBMOČJA
ZA NARAVOVARSTVENE SMERNICE
(OBMOČJE TRIGLAVSKEGA NARODNEGA PARKA)**



Občinski prostorski načrt za občino Bled

STROKOVNE PODLAGE UPRAVLJAVCA ZAVAROVANEGA
OBMOČJA ZA NARAVOVARSTVENE SMERNICE
(OBMOČJE TRIGLAVSKEGA NARODNEGA PARKA)

VSEBINA:

o. UVOD	3
I. PRAVNE PODLAGE NARAVOVARSTVENIH SMERNIC	3
II. ZAVAROVANO OBMOČJE	6
III. VARSTVENI REŽIMI V ZAVAROVANEM OBMOČJU NARODNEGA PARKA	8
IV. SMERNICE ZA UREJANJE PROSTORA V OBMOČJU TNP	10
4.1. Izhodišča - stanje, problematika	10
4.2. Usmeritve za posamezna območja urejanja prostora, graditev objektov in dejavnosti v prostoru zavarovanega območja TNP	12
4.3. Opredelitev do osnutka občinskega prostorskega načrta	16
V. VIRI IN LITERATURA	17

Pripravil in uredil:
Igor Zakotnik, univ.dipl.inž.kraj.arh.

Sodeloval:
Aleš Zdešar, univ.dipl.inž.geol.

Fotografije na naslovnici:
Igor Zakotnik

Bled, 13.10.2008

o. UVOD

Javni zavod Triglavski narodni park pri pripravi naravovarstvenih smernic za občinski prostorski načrt za občino Bled sodeluje z Zavodom RS za varstvo narave, skladno z določili 6. točke 133. člena zakona o ohranjanju narave (ZON - Ur.l. RS, št. 56/99, 31/00-popr., 119/02, 22/03-prečiščeno besedilo in 41/04).

Javni zavod Triglavski narodni park je v postopku priprave naravovarstvenih smernic (nosilec Zavod RS za varstvo narave - Območna enota Kranj) za Strategijo prostorskega razvoja občine Bled v 1. 2006 pripravil strokovne podlage upravljavca zavarovanega območja v delu, ki se je nanašajo na zavarovano območje Triglavskega narodnega parka znotraj prvotne občine Bled, tj. v obsegu pred ustanovitvijo občine Gorje (št. 1/17/3-06-IZ z dne 18.04.2006).

Upravljevec zavarovanega območja na podlagi pregleda osnutka Občinskega prostorskega načrta za občino Bled, ki ga je pripravilo podjetje LUZ d.d. (št. 6567, avgust 2008), in ob upoštevanju predhodno izdelanih gradiv podaja naslednje strokovne podlage za naravovarstvene smernice (nosilec Zavod RS za varstvo narave - Območna enota Kranj), ki naj se upoštevajo pri dopolnitvi osnutka občinskega prostorskega načrta za območje Triglavskega narodnega parka v občini Bled:

I. PRAVNE PODLAGE NARAVOVARSTVENIH SMERNIC

Pravni formalni okvir predstavljajo predpisi, sprejeti na ravni Evropske zveze, države in lokalne skupnosti:

1.1. Mednarodne konvencije in predpisi Evropske unije:

- Konvencija o varstvu Alp (Alpska konvencija) (Salzburg, 1991, Ur.l. RS, št. 5/95)
- Evropska krajinska konvencija (Firence, 2000, Ur.l. RS, št. Ur.l. RS, št. 74/03 - MP št. 19)
- Konvencija o varstvu prosto živečega evropskega rastlinstva in živalstva ter njunih naravnih življenjskih prostorov (Bern, 1979, Ur.l. RS, št. 17/99)
- Konvencija o biološki raznovrstnosti (Rio de Janeiro, 1992, Ur.l. RS, št. 7/96)
- Konvencija o močvirjih, ki so mednarodnega pomena kot gnezdišča močvirskih ptic (Ramsar, 1971, Ur.l. RS, št. 15/92)
- Konvencija o varstvu svetovne kulturne in naravne dediščine (Pariz, 1972, Ur.l. RS, št. 15/92)
- Konvencija o varstvu selitvenih vrst prostoživečih živali (Bonn, 1979, Ur.l. RS, št. 18/98 in 27/98).

1.2. Predpisi Republike Slovenije:

- Ustava Republike Slovenije (Ur.l. RS, št. 33/91)
- Zakon o ohranjanju narave (ZON - Ur.l. RS, št. 56/99, 31/00-popr., 119/02, 22/03-UPB1, 41/04 in 96/04-UPB2)
- Pravilnik o določitvi in varstvu naravnih vrednot (Ur.l. RS, št. 111/04 in 76/06)

- Uredba o posebnih varstvenih območjih (območjih Natura 2000) Ur.l. RS, št. 49/04 in 110/04, 59/07 in 43/08)
- Uredba o ekološko pomembnih območjih (Ur.l. RS, št. 48/04)
- Uredba o habitatnih tipih (Ur.l. RS, št. 112/03)
- Pravilnik o presoji sprejemljivosti vplivov izvedbe planov in posegov na naravo na varovana območja (Ur.l. RS, št. 130/04)
- Zakon o varstvu okolja (Ur.l. RS, št. 39/06-UPB1)
- Zakon o Triglavskem narodnem parku (ZTNP - Ur.l. SRS, št. 17/81, 18/81-popr., 42/86 in Ur.l. RS, št. 8/90 in 35/01)
- Zakon o varstvu kulturne dediščine (Ur.l. RS, št. 16/08)
- Odlok o razglasitvi povirij, močvirij in rastišč redkih rastlin v obliki Bled (Ur.l. RS, št. 90/98)
- Zakon o vodah (Ur.l. RS, št. 67/02, 110/02 in 57/08)
- Zakon o varstvu pred naravnimi in drugimi nesrečami (Ur.l. RS, št. 64/94 in 87/2001, 33/00, 87/01, 28/06 in 51/06-UPB1)
- Zakon o varstvu podzemnih jam (Ur.l. RS, št. 2/2004)
- Zakon o prostorskem načrtovanju (ZPN - Ur.l. RS, št. 33/07)
- Zakon o graditvi objektov (ZGO - Ur.l. RS, št. 110/02 in 8/03-popr., 102/04-UPB1, 14/05 in 126/07)
- Uredba o vrstah posegov v prostor, za katere je treba izvesti presojo vplivov na okolje (Ur.l. RS, št. 78/06)
- Pravilnik o vrstah objektov glede na zahtevnost (Ur.l. RS, št. 37/08)
- Uredba o prepovedi vožnje z vozili v naravnem okolju (Ur.l. RS, št. 16/95 in 28/95)
- Odlok o zavarovanih prosto živečih rastlinskih vrstah (Ur.l. RS, št. 46/04 in 110/04)
- Uredba o varstvu samoniklih gliv (Ur.l. RS, št. 57/98)
- Uredba o zavarovanih prosto živečih živalskih vrstah (Ur.l. RS, št. 46/04 in 110/04)
- Uredba o mejnih vrednostih svetlobnega onesnaževanja okolja (Ur.l. RS, št. 81/07).

1.3. Pomembna strokovna izhodišča:

- Resolucija o Nacionalnem programu varstva okolja 2005 - 2012 (Ur.l. RS, št. 2/06)
- Vodilna načela za trajnostni prostorski razvoj evropske celine (CEMAT, 2000)
- Vzdržan prostorski razvoj v Sloveniji (Ministrstvo za okolje in prostor, Ljubljana, januar 2003)
- Odlok o strategiji prostorskega razvoja Slovenije (Ur.l. RS, št. 76/04)
- Uredba o prostorskem redu Slovenije (Ur.l. RS, št. 122/04)
- Guidelines for Protected Area Management Categories (IUCN - Grafenau, 2000)
- Okvirna konvencija Sveta Evrope o vrednosti kulturne dediščine za družbo (Faro, 2005)
- Inventar najpomembnejše naravne dediščine Slovenije (Zavod RS za varstvo naravne in kulturne dediščine, 1976)
- Strategija ohranjanja biotske raznovrstnosti v Sloveniji (Ministrstvo za okolje in prostor, 17.12.2001)

- Rdeči seznam ogroženih praprotnic in semenk Republike Slovenije (Varstvo narave, št. 14, št. 15/89)
- Rdeči seznam ogroženih živalskih vrst v Sloveniji (Varstvo narave, št. 17/92)
- Rdeči seznam ogroženih dnevnihi metuljev Slovenije (Slovensko entomološko društvo Štefana Michielija, T. Čelik, F. Rebeušek, 1996)
- Rdeči seznam ogroženih listnatih mahov Slovenije (Varstvo narave, št. 18/92)
- Uredba o zavarovanju samoniklihi gliv (Ur.l. RS št. 38/94, 44/95 in 30/96)
- Evropske smernice za varstvo ptičev (»ptičja direktiva« - 79/409jEEC)
- Evropske smernice za varstvo flore, favne in habitatov (»habitatna direktiva« - 92j43jES)
- Vodna direktiva (2000/60/ES).

1

II. ZAVAROVANO OBMOČJE

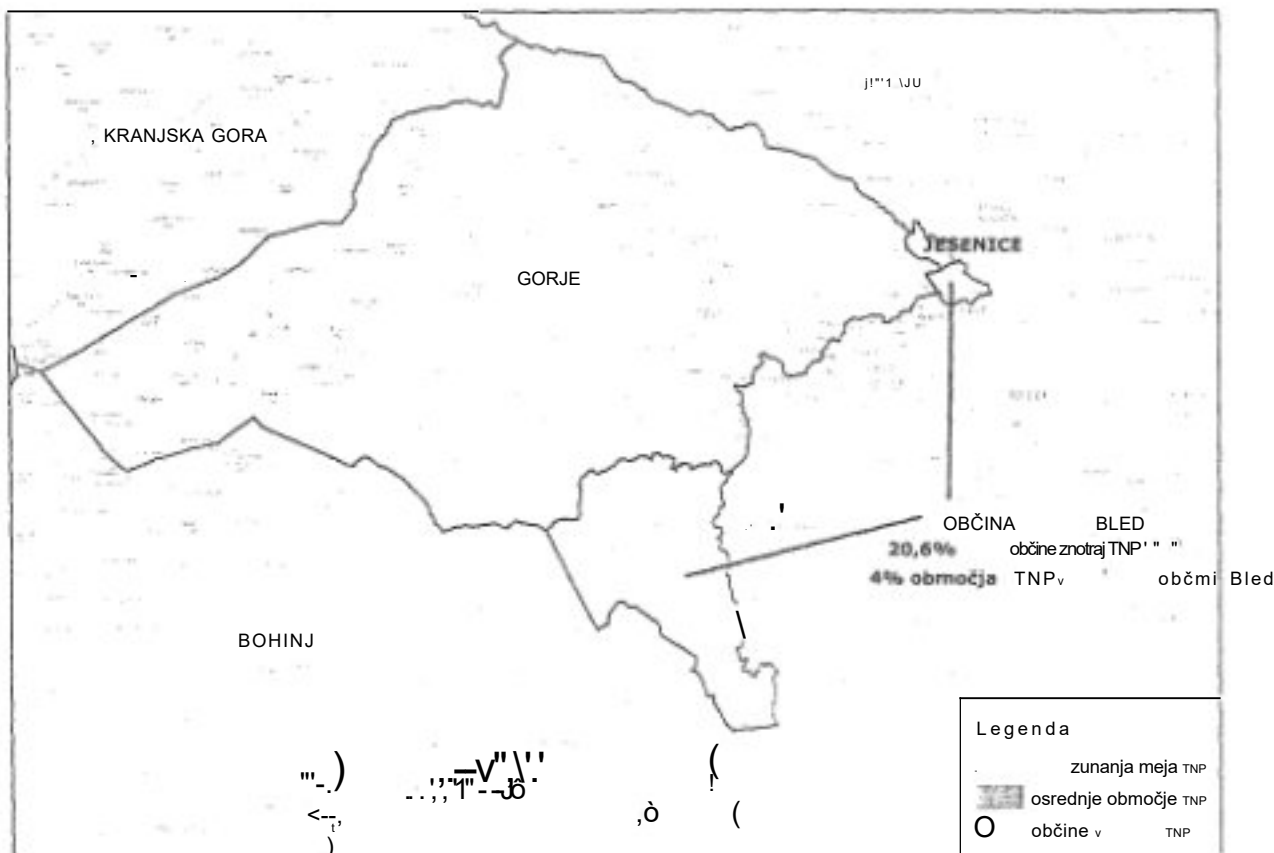
2.1. Triglavski narodni park

Triglavski narodni park v današnji obliki in velikosti je bil ustanovljen z zakonom o Triglavskem narodnem parku leta 1981 (ZTNP). Celotna površina narodnega parka je 83.807 hektarjev. Cilji in nameni ustanovitve TNP so zapisani v 1. členu ZTNP: »Z namenom, da se ohranijo izjemne naravne in kulturne vrednote, zavaruje avtohtono rastlinstvo, živalstvo in naravni ekosistemi ter značilnosti neživega sveta, zagotovita z naravnimi danostmi usklajen nadaljnji razvoj kmetijstva in gozdarstva, ohrani in razvija kulturna krajina ter zagotovijo razvoj in materialni pogoji za življenje in delo prebivalcev v osrednjem delu Julijskih Alp, omogočita delovnim ljudem in občanom ter drugim obiskovalcem uživanje naravnih in kulturnih vrednot ter rekreacije v naravi v tem prostoru in dopolni dosedanje varovanje, se s tem zakonom določi osrednji del Julijskih Alp za naravni park pod imenom Triglavski narodni park«.

Narodni park natančneje določa tudi ZON. Z 69. členom ZON je narodni park opredeljen kot veliko območje s številnimi naravnimi vrednotami ter z veliko biotsko raznovrstnostjo. V pretežnem delu narodnega parka je prisotna prvobitna narava z ohranjenimi ekosistemi in naravnimi procesi, v manjšem delu narodnega parka so lahko tudi območja večjega človekovega vpliva, ki pa je z naravo skladno povezan.



Na območju občine Bled Triglavski narodni park zavzema skrajni vzpon Julijskih Alp, na dveh med seboj ločenih delih. Na severu občine obsega vzhodni del Mežakle, tj. območje Homa s sotesko Vintgar, na jugozahodu jugovzhodni del planote Pokljuka. V občini Bled leži 4 % zavarovanega območja Triglavskega narodnega parka oziroma zavarovano območje narodnega parka predstavlja 20.6 % površine občine Bled.



Na območju občine Bled poteka del severne in vzhodne meje območja narodnega parka - na severu občine od občinske meje z občino Gorje preko železniškega mostu čez Radovno na ustju Vintgarja (572 m n.m.), po Radovniški brvi, po poti do cerkve Sv. Katarine (634 m n.m.), pot v smeri Homa, Hom (833 m n.m.), pot v Vintgar do mostu čez Radovno - Vintgar oz. meje z občino Gorje na jugozahodu občine poteka meja v smeri sever-jug od Hotunjskega vrha (1107 m n.m.) na razpotje na Belčevem rovtu, po poti na Suhi vrh (1231 m), razpotje na Suhi vrh po robu llove peči, Galetovec (1259 m), Veliki Pršavec (1155 m), Jesenje (1155 m), razpotje Ojstrovica (1035 m), v Kuhinjah, Dunaj, kota 983 m, po robu Obrnjah na vrhom na koto 893 m in meje z občino Bohinj.

Na zahodni in jugozahodni meji občine Bled je območje parka razprostranjeno na območju občin Gorje in Bohinj.

Ves del Triglavskega narodnega parka v občini Bled leži v robnem območju zavarovanega območja (na vzhodnem delu planot Pokljuke in Mežakle).

III. VARSTVENI REŽIMI V ZAVAROVANEM OBMOČJU NARODNEGA PARKA

3.1. Zakon o Triglavskem narodnem parku

Varovanje v zavarovanem območju narodnega parka je opredeljeno v dveh stopnjah, za osrednje in robno območje.

V osrednjem območju prevladujejo naravovarstveni interesi - vse dejavnosti so podrejene varstvu in ohranjanju naravnega razvoja ekosistemov in naravnih procesov, ohranjanju prvobitnih naravnih območij, biotske raznovrstnosti, življenjskih prostorov prostoživečih živalskih in rastlinskih vrst brez človekovih posegov, območje pa je namenjeno tudi okolju prijazni rekreativni, obisku, doživljanju, spoznavanju in raziskovanju narave, zato je uzakonjeno strogo varstvo in več prepovedi.

Robno območje je prostor, v katerem je prisoten tudi človek, namenska raba prostora odseva primarne dejavnosti in tudi bivalno okolje ljudi. Ob manj strogem varstvu narave imajo večji pomen ohranjanje in vzdrževanje kulturne krajine, varovanje kulturne dediščine ter sonaravni razvoj in vzdržnostno usmerjen razvoj, predvsem tradicionalnih gospodarskih dejavnosti. Varstveni ukrepi v robnem območju so skladni s trajnostno usmerjenim razvojem. Usmerjeni so v naravi prijazno upravljanje naravnih dobrin in virov, za potrebe in izboljšanje življenjskih razmer domačinov in krajev v parku, zato je omejitev manj.

Varstveni režim v zavarovanem območju narodnega parka je opredeljen v 12. in 13. členu ZTNP. Z določili 12. člena ZTNP je tako na celotnem območju zavarovanega območja za področje urejanja prostora oz. graditve objektov in dejavnosti v prostoru med drugim prepovedano:

- vnašati neavtohtone gozdne rastlinske vrste, razen za potrebe utrjevanja erodiranih zemljišč ali začetnega ozelenjevanja zemljišč
- puščati po opravljenih gradbenih delih neutrjene površine neozelenjene
- odlagati pri gradnji cest in drugih objektov odkopane materiale na površine, ki niso za to posebej določene
- pogozdovati kmetijska zemljišča, razen če to terjajo ukrepi za zavarovanje pred erozijo ter snežnimi in zemeljskimi plazovi ali, če je s planskimi akti določena sprememba kmetijskega v gozdno zemljišče
- uporabljati agrokemična sredstva za zatiranje in uničevanje rastlin in živali (herbicide in insekticide) zunaj obdelovalnih zemljišč
- vnašati neavtohtone vrste divjadi in druge neavtohtone prosto živeče vrste
- ograjevati zemljišča za gojitev divjadi (obore) ali za druge namene, razen za potrebe kmetijstva in gozdarstva ter vodnega gospodarstva
- vnašati v vodotoke neavtohtone vrste rib in druge neavtohtone vrste živali
- izpuščati onesnažene vode (odpadke) in druge snovi, ki spreminjajo stanje kakovosti voda ali zemljišč
- graditi ali rekonstruirati vodnogospodarske objekte in naprave ter izvajati ukrepe in posege v vodotoke in vodna zemljišča, s katerimi se spreminja količina, kakovost, prostorska in časovna razporeditev voda oziroma se spreminjajo naravne razmere na vodnih in priobrežnih zemljiščih, razen v primerih, če to terjajo potrebe oskrbe s pitno vodo, oskrba z vodno energijo manjših območij

znotraj narodnega parka oziroma v njegovi neposredni bližini ali ukrepi za omejevanje erozijskih procesov in zavarovanja proti zemeljskim in snežnim plazovom ter poplavam

- skladiščiti gozdne sortimente in puščati sečne odpadke v strugah vodotokov in hudourniških koritih
- odvezemati mivko, pesek, prod in kamenje iz vodotokov ter vodnih in priobalnih zemljišč razen za potrebe znotraj območja narodnega parka ali če take posege narekuje nujno urejanje vodnega režima
- odpirati in izkoriščati peskokope, kamnolome in rudne kope za potrebe zunaj narodnega parka, razen za potrebe obstoječega obrata za proizvodnjo krede
- graditi individualne počitniške hiše ali počitniška stanovanja
- uporabljati in graditi ceste za težki tranzitni težki tovorni promet
- graditi, rekonstruirati in uporabljati objekte, obrate in naprave, ki onesnažujejo zrak s škodljivimi plinskimi snovmi in trdnimi delci prek dovoljene meje, določene za 1. območje onesnaženosti zraka
- locirati trajna odlagališča odpadkov, razen za potrebe gospodarstev in gospodinjstev znotraj parka
- odmetavati in odlagati odpadke zunaj za to določenih in ustrezno urejenih mestih za zbiranje odpadkov
- uporabljati motorne sani, razen v zvezi z reševanjem ponesrečencev in za nujno oskrbo planinskih postojank ter za zimsko krmljenje in reševanje divjadi
- postavljati reklame za komercialne namene
- obiskovalcem parka šotoriti, parkirati in puščati motorna vozila ali prikolice za bivanje zunaj za to določenih mest
- obiskovalcem parka kuriti ogenj in pripravljati žerjavico zunaj za to določenih ali urejenih prostorov.

Del Triglavskega narodnega parka, ki prostorsko pripada občini Bled, v celoti leži v robnem območju zavarovanega območja, zato so določila 13. člena ZTNP, ki opredeljujejo omejitve v osrednjem območju, brezpredmetna.

3.2. Upravljalvske kategorije IUCN za zavarovana območja

ZON med drugim daje pravno podlago za upoštevanje meril in standardov mednarodnih organizacij, katerih članica je Republika Slovenija. Te standarde na podlagi ZON je treba upoštevati pri določanju vrste zavarovanih območji (53. člen). Zavarovana območja se ustanavljajo tudi za uresničevanje mednarodnih oblik varstva območij narave (67. člen). Prav tako je v narodnih parkih treba izvesti conacijo v skladu in z upoštevanjem mednarodnih varstvenih standardov in kriterijev (69. člen).

Triglavski narodni park se z večjim delom osrednjega območja uvrsta v II. upravljalvske kategorijo (»narodni park«), z robnim območjem, v katerem se razvršča obravnavano območje TNP v občini Bled pa v V. kategorijo IUCN (»zavarovana krajina«). V V. kategoriji mora biti vzpostavljena namenska raba prostora, ki bo zagotavljala varovanje in ohranjanje značilnosti kulturne krajine - tradicionalne oblike kmetijstva in gozdarstva, sonaravno upravljanje z divjadjo, naravi prijazna turizem in promet, gradnja novih objektov in posegi na obstoječih objektih v skladu z značilnostmi stavbnega izročila.

IV. SMERNICE ZA UREJANJE PROSTORAV OBMOČJU TNP

4.1. Izhodišča - značilnosti, stanje, problematika

Za obravnavani prostor so značilen planotast relief, pretežno gozdni pokrov, prisotnost vode, biotska pestrost, relativna naravna ohranjenost, tradicionalna kmetijska krajina pašnih planin, kakovostne prvine v vidni zaznavi, prav tako pa tudi ureditve za potrebe prostočasnih dejavnosti.

Krajinska pestrost, doživljajska vrednost (npr. soteska Vintgar, dominantna s cerkvijo sv. Katarine, pogledi z Galetovca), žive planine in rovti na Pokljuki (Rečiška, Grajska, Belska planina, Kranjska dolina) s stavbnimi členi pastirske stavbne dediščine, visoko barje (Veliko blejsko barje) ob naravni ohranjenosti prispevajo h kakovostni podobi območja.

Obravnavan prostor občine Bled je del savskega povodja, ki hidrografsko pripada vodozbirnemu območju Donave oz. povodju Črnega morja. Na območju zavarovanega območja v občini Bled v širšem merilu prepoznamo naslednje geografsko opredeljene krajinske enote, ki so del zahodne alpske makroregije (Julijske Alpe), in tipološko pripadajo:

- Triglavskemu predgorju (krajinski enoti Pokljuka in Mežakla z dolino Radovne):
 - o Mežakla: skrajni vzhodni del sredogorske gozdnate planote, ki se zaključuje s Homom; v odprtem kmetijskem prostoru izstopa cerkev sv. Katarine
 - o Pokljuka: vzhodni del največje sredogorske alpske planote v Julijcih; skledaste oblike, reliefno blago razgiban svet višinsko pada proti vzhodu; znotraj strnjene gozda so posamične planine (Rečiška, Grajska in Belska planina, Planina za jamo ter Kranjska dolina)
 - o Radovna: na obravnavanem prostoru predvsem soteska Vintgar, s katero se zaključuje prostorna dolina med Mežaklo in Pokljuko.

Krajinski vzorci:

- sredogorska planota - večinoma uravnan svet, ki pada od zahoda proti vzhodu. Zaradi topnosti apnenčeve podlage je površje podvrženo kraškemu preoblikovanju. Prekrivajo jih sklenjeni gozdovi, tako da predstavlja prevladujoč vzorec - Mežakla in Pokljuka
- območja vodotokov z obrežnim pasom - struge z obvodnim prostorom, ki jih opredeljuje hudourniški značaj vodotokov, različne in enkratne pojavne oblike v samih strugah in na obvodnih površinah - ožje območje vodotoka Radovna
- planine - izkrčene travniške planine z ekstenzivno kmetijsko rabo in pašnim stavbarstvom - Rečiška, Grajska, Belska planina, Kranjska dolina, Planina za jamo
- visoko barje - mokrišče, ki so se razvila na ostankih nekdanjih ledeniških jezer. Tu se zaradi neprepustnosti kotanj voda izmenjuje izključno prek zraka. Kislo okolje pogojuje rast le izbranim rastlinskim vrstam in glivam: prevladujejo šotni mahovi, na dvignjenih delih pa tudi rušje, resa in smreka - Veliko blejsko barje.

Pri načrtovanju prostorskih posegov se je treba zavedati naslednjih opredelilnic v prostoru:

- območje Triglavskega narodnega parka na ozemlju blejske občine predstavlja skrajni vzhodni del Julijskih Alp in zaključuje alpski lok
 - relief: površje v območju je blago razgibano; podvrženo je bilo ledeniškem in rečnemu preoblikovanju (obilno morensko gradivo in pleistcenska preperlina), prav tako pa zaradi pretežno apnenčeve podlage tudi zakrasevanju (kraški planoti)
 - geologija: v matični osnovi prevladujeta triasni apnenec in dolomit. Večji del apnencev je čistih (izrazito velik delež CaCO₃ - večja topnost) in zato bolj nagnjen k intenzivnejši koroziji in s tem zakrasevanju, medtem ko je za dolomite bolj značilno drobljenje in izdatnejše preperevanje
 - talni tipi: prevladujejo prsti na karbonatni podlagi, predvsem plitve rendzine (sprsteninasta in prhninasta rendzina) v gozdovih, na ugodnejših legah pa so razvita tudi rjava pokarbonatna tla, ki so primerna tudi za kmetijstvo
 - klima: za območje je značilna velika količina padavin (na Mrzlem studencu povprečno pade okrog 2.000 mm padavin letno, snežna odeja je prisotna več kot 160 dni letno) in nizke povprečne temperature. Kratko poletje in dolga zima se odsevata v zaostajanju rasti in krajši vegetacijski dobi
 - vodovje: glavni vodotok je Radovna, ki odvaja vode s pobočij nad Krmo (pritok Krmarica), z južnih pobočij Mežakle in severovzhodnih pobočij Pokljuke. Velik naravovarstveni pomen imajo mokrišča - visoko šotno barje Veliko blejsko barje
 - površinski pokrov: prevladujejo obsežni gozdovi na obeh delih planot. Naravno razširjeni gozdni združbi sta gozd jelke in bukve - Abieti fagetum prea/pin
dinaricum in bukove z vetrnico - Anemone Fagetum, na antropogeno zasajenih površinah Pokljuke pa sestoji smrekovega sestaja z golim lepenam - Adenostylo
g/abrae Piceetum in subalpinski smrekov gozd - Piceetum
vznožju Pokljuke in Mežakle je prisoten predgorski bukov gozd - Luzulo
Fagetum).
- kmetijske krčevine so omejene na planine, košenice in rovtne na izravnanim površju poključke planote. Večina nekdanjih planin se zarašča.
V manjšem obsegu je prisotna hidrofiina vegetacija (visoko barje)
- krajino označujejo naravne danosti sredogorskega sveta, obsejni strnjeni gozdovi, kontrast med kmetijskimi (planine, rovti, košenice) in gozdnimi površinami oz. gozdovi in gorsko kuliso v ozadju, robovi (gozdni, reliefni), skupine dreves in posamična drevesa na planinah, reka Radovna oz. Vintgar s spremljajočimi pojavnimi oblikami (prodišča in prodni otoki, sipine, bregovi z obrežno vegetacijo), visoko poključko barje Veliko blejsko barje tradicionalna gozdarska in kmetijska raba prostora, stavbno izročilo pastirjev, oglarjev (tudi kopišča) in gozdarjev
 - vidno oblikovne kvalitete območja (pogledi na gorski svet osrednjih Julijcev in greben Karavank, pogledi z roba planote na Blejski kot z jezerom)
 - stalne poselitve na obravnavanem območju ni prisotne
 - zavarovano območje narodnega parka je prepoznavno tudi v širšem, državnem merilu, je nosilec identitete in simbolnih vrednosti. Zaradi značilnosti in posebnosti je območje pomembno izhodišče za prostorsko načrtovanje, tako z vidika varstva narave kot tudi ohranjanja kulturne krajine in varstva kulturne dediščine.

Na območju je prisotna bolj ali manj enotna namenska raba prostora - gozd, ki ima večinoma gospodarsko funkcijo, in kmetijstvo s pašno košnim sistemom živinoreje. Na posameznih legah ima gozd pomembno varovalno funkcijo, predvsem z vidik varovanja pred erozijskimi procesi in nenadnimi dogodki. Tako ni mogoče zaznat prekomernih obremenitev ali konfliktnosti z drugimi rabami v prostoru. Stanje v prostoru je uravnoteženo, tako da je obnovljivost naravnih virov zagotovljena.

Na podlagi navedenega je mogoče ugotoviti, da manjši problem predstavljajo:

- obremenjenost z individualnim avtomobilskim prometom na območju Pokljuke, v povezavi s prostočasnimi dejavnostmi na prostem
- degradirano širše območje nekdanjega - opuščene - smučarskega središča Zatrnik (večji del leži v občini Gorje)
- pri obnovi pašnih objektov se premalo upošteva lokalne stavbarske značilnosti
- spremembe namembnosti nekdanjih pomožnih kmetijskih objektov v počitniške objekte
- zelo razvejana mreža gozdnih prometnic, kar je posledica gospodarjenja z gozdovi na Pokljuki; gozdne prometnice so na nekaterih odsekih neustrezno trasirane (vzdolžni potek) ali pa nimajo odvodnjavanja
- opuščeni in nesaniiran kamnolom ob cesti Krnica - Mrzli studenec (pod Mrzlim studencem).



Opuščeno smučišče Zatrnik



Nesaniran kamnolom pri Mrzlem studencu

4.2. Usmeritve za posamezna območja urejanja prostora, graditev objektov in dejavnosti v prostoru zavarovanega območja TNP

Zaradi specifičnosti, zatečene problematike in razvrednotenja ali pomanjkanja razvojnih načrtov zahtevajo bolj podrobno izvedbeno načrtovanje - Pokljuka celota (gozdarstvo s prometnicami, varstvo zalog pitne vode, urejanje prometa) in Zatrnik kot opuščeno in degradirano smučarsko rekreacijsko območje. Na obojema predmetni območji zahtevata medobčinsko sodelovanje (občine Bled, Bledsko Gorje oz. Bled in Gorje)

Namenska raba prostora oziroma vrste in organizacija dejavnosti v prostoru morajo biti načrtovane na načelih trajnosti, kar zahteva sonaravno oz. zadržano poseganje

v prostor. Raba prostora in naravnih virov ne sme preseči meje, ki bi lahko ogrozila biotsko raznovrstnost in naravno ravnovesje ter rušila kvalitetne ustvarjene razmere.

Varstvo in razvoj zavarovanega območja morata biti vključeno v dejavnosti, ki upravljajo z naravnimi viri ali jih izkoriščajo:

- kmetijstvo
- gozdarstvo
- lov in ribolov
- vodarstvo
- rekreacija in pristočasne dejavnosti na prostem
- infrastruktura

4.2.1. Kmetijstvo

Kmetijstvo je v največjem delu omejeno na izkrčene površine na planoti Pokljuka spada v hribovsko in gorsko višinsko območje. V dolinskem svetu je omejeno na ledeniško rečni dolini Radovno in Krmo. Ohranja in spodbuja naj se takšen način rabe kmetijskih zemljišč (vzdrževanje in nega pašnikov, senožeti, travnikov z aktivno rabo), ki vzdržuje biotsko raznovrstnost ter s tem tudi vidno pestrost in prepoznavnost prostora, hkrati pa ohranja kulturno kmetijsko krajino - ohranjanje ekstenzivne kmetijske rabe na pašnikih in košenicah, ohranjanje in vzdrževanje grbinastih travnikov. Pri urejanju kmetijskih zemljišč naj se prednostno očistijo zaraščene ali zaraščajoče površine nekdanjih pašnikov ob ohranjanju točkovnih ali linijskih vegetacijskih prvin in geomorfološke značilnosti ali posebnosti.

Pri gradnjah oziroma obnovah pomožnih kmetijskih objektov naj se upoštevajo značilnosti lokalnega stavbarstva.

Ponovna vzpostavitev pašnih površin na mestu sedaj zaraščajočih gozdnih površin naj bo utemeljena z dejansko kmetijsko rabo. S tem ne smejo biti kakor koli prizadete varovalne ali druge funkcije gozda - posegi v varovalni gozd ali gozd s posebnim namenom niso dopustni.

4.2.2. Gozdarstvo

Gozd pokriva večji del zavarovanega območja občine Bled, planoti Pokljuka in Mežakla predstavljata obsežne sklenjene gozdne površine. Njegov delež se zaradi zaraščanja planin še povečuje. Ohranja oziroma spodbuja naj se mešana sestava gozdov. Kjer so umetne gozdne monokulture (predvsem Pokljuka), naj se s postopnim sonaravnim gospodarjenjem usmerja v stabilne mešane gozdove.

Naravno izoblikovan gozdni rob ima velik ekološki, krajinski in vidno zaznavni pomen, zato poseganje vanj ali njegovo preoblikovanje nista primerni. V primeru poškodb naj se gozdni rob ustrezno sanira oziroma ponovno vzpostavi v celotni višinski slojevitosti. Podobno pozornost je treba nameniti tudi obmejkom, gozdu na skalnih osameleih, obrežni vegetaciji vzdolž vodotokov ter posameznim drevesom in skupinam dreves v kmetijski kulturni krajini.

Za Pokljuko je zaradi intenzivnega gospodarskega izkoriščanja značilna gosta mreža gozdnih prometnic (gozdnih cest ter grajenih in negrajenih gozdnih vlak). To prispeva k enostavnejšemu izkoriščanju, hkrati pa pomeni tudi lažjo dostopnost za druge dejavnosti (»odpiranje« območij za počitniške hiše, sezonsko nabiralništvo).

1

Gradnja in vzdrževanje prometnic ter gospodarjenje z gozdovi morata potekati skladno z gozdnogospodarskimi načrti. Pri podrobnejšem načrtovanju prometnic je treba enakovredno upoštevati naravovarstveni, okoljski in prostorski vidik, tem omejitvam pa prilagoditi tudi prometni režim.

4.2.3. Lov in ribolov

Lov in upravljanje prostoživečih živali ter ribištvo se izvajata na podlagi lovskoupravljaljskih načrtov in upravljaljskih načrtov za ribištvo, ki morajo obvezno upoštevati naravovarstvene smernice in izhodišča za obe dejavnosti v zavarovanih območjih ter skladno z načeli sonaravnosti, trajnosti, varstva in ohranjanja živali ter njihovih habitatov.

Pri področju lova in upravljanja prostoživečih živali je treba upoštevati odločbo ministrstva za kmetijstvo, gozdarstvo in prehrano, št. 322-09-2/99 z dne 20.03.2000 o izločitvi površine 25.000 ha znotraj meje lovsko upravnega območja Triglavskega narodnega parka, z namenom uskladitve z II. upravljaljsko kategorijo IUCN.

Ribolov na Radovni in drugih vodotokih je dopusten samo na odsekih, ki so opredeljeni z ribiško gojitvenimi načrtom. Vnašanje tujerodnih vrst ni dopustno.

4.2.4. Vodarstvo

Upravljanje z vodami mora biti celovito - upoštevati je treba njihovo dinamiko, naravne procese ter ohranjanje ravnovesja vodnih in obvodnih ekosistemov in habitatnih tipov. Z vodami ter vodnimi in priobalnimi zemljišči je treba upravljati tako, da se ohranja oziroma izboljšuje ekološko in kemijsko stanje voda ter zagotavlja varstvo pred škodljivim delovanjem voda. Izvedba ureditev naj bo sonaravna - gradivo: les, kamen in drevnina.

Z namensko rabo prostora in opredelitvijo režimov za posamezne dejavnosti je treba zagotoviti ustrezno varstvo območij vodnih virov - Pokljuka predstavlja strateški naravni vir za širše območje Slovenije.

4.2.5. Rekreacija in prostočasne dejavnosti na prostem

Zavarovano območje je z vidika prostočasnih dejavnosti intenzivno izkoriščano v času ob koncu tedna ter v poletni sezoni, planota Pokljuka pa tudi v zimskem času. S stališča varstva narave sta sprejemljiva naravi prijazna turizem in rekreacija, torej v taki obliki in obsegu, ki ne ogrožata naravnih vrednot in primarnih naravovarstvenih ciljev narodnega parka. Dopustne so tiste rekreacijske dejavnosti, ki praviloma ne potrebujejo veliko infrastrukturnih ureditev in ne predstavljajo velike obremenitve naravnega okolja.

Površine za rekreacijo in počitek je možno urediti v robnem območju TNP.

Nove planinske poti in steze naj se ne gradijo, dopustno je vzdrževanje obstoječe mreže z ureditvijo odvodnjavanja meteornih voda, tako da se prepreči nastanek ali ustavi razvoj pobočnih erozijskih procesov. Ureditev turističnih, vzgojno izobraževalnih poti in informacijskih točk je dopustna. Pri načrtovanju je treba upoštevati potek obstoječih poti z morebitnimi prevezavami. Posegi in izvedba morajo biti usklajeni s posameznimi nosilci urejanja prostora in lastniki zemljišč. Ob upoštevanju naravovarstvenih izhodišč je dopustna ureditev počivališč z ustrezno opremo (klopi, opozorilne in informacijske table, morebitno kurišče).

Vožnja z gorskimi kolesi je dopustna samo po obstoječih prometnicah, vlakah, kolovozih in poteh, ki so širši od dveh metrov. Vožnja z gorskimi kolesi po planinskih poteh in drugih stezah ni dovoljena.

Pri prometu s športnimi in turističnimi letali je treba spoštovati predpise o največjem dovoljenem hrupu, prepoved nizkega letenja in smernice TNP za zračni promet. Alternativne oblike zračnega prometa s plovili z motornim pogonom niso dopustne.

Nekdanji smučarski center Zatrnik predstavlja večje degradirano območje, ki zahteva kompleksno sanacijo (izdelava podrobnejšega prostorskega načrta) in urejanje v sodelovanju občine z lastniki zemljišč. Potreb po načrtovanju in urejanju novih smučišč ali sankoških prog v parku ni. Ureditev morebitnih prog za smučarski tek je dopustna zunaj območja naravnih vrednot in pomembnih habitatov živalskih ter rastlinskih vrst, ki se prednostno ohranjajo.

4.2.6. Infrastruktura

4.2.6.1. Promet

Prednostno je treba slediti umirjanju prometa. Pripraviti je treba prometni režim za širše območje Pokljuke - omejitev individualnega motornega prometa po glavnih cestah in gozdnih prometnicah; uvedba javnih oblik prevoza, omejitev vožnje z motorji (hrup, varnost), ureditev parkirnih mest v območju naselij ob meji TNP ter cestne in časovne omejitve v prometu.

Pri urejanju cest (rekonstrukcije, obnovitvena in vzdrževalna dela) je treba upoštevati ohraniti habitate pomembnejših rastlinskih in živalskih vrst, ekološko pomembna območja in območja naravnih vrednot. Pri ureditvi cestnega telesa (premostitve, podporne zlozbe, varovalne ograje) in obcestnega prostora (reliefno preoblikovanje, zatravitev in zasaditev) je treba slediti sonaravnim rešitvam z uporabo naravnih materialov (kamen, les, avtohtona drevnina) in dobrim rešitvam iz preteklosti. Površine za ustavljanje in parkiranje vozil je možno urejati zunaj območja naravnih vrednot.

Pešpoti je na izpostavljenih mestih dopustno zavarovati, na erozijskih območjih je treba urediti ustrezno odvodnjavanje.

Nove steze, zgrajene zgolj za potrebe kolesarstva, niso dopustne v osrednjem območju. V robnem območju so dopustne, če gre za povezavo z izgradnjo nacionalne mreže daljinskih kolesarskih poti ali pa za smiselne povezave, ki ne ogrožajo varstva naravnih vrednot in biotske raznovrstnosti ter s krajinskega (tudi vidno zaznavnega) vidika ne obremenjujejo prostora.

Pri zimskem urejanju cest naj se soljenje omeji na minimum oziroma nadomesti z drugimi, naravi manj škodljivimi ukrepi.

4.2.6.2. Ostala infrastruktura

Pri umeščanju električnega omrežja je treba trase načrtovati tako, da čim manj vplivajo na namensko rabo prostora, površinski pokrov in motnje v vidnem zaznavanju prostora. V primeru dveh ali več vodov je treba koridorje združevati. Priporočljiva je vkopana izvedba, nadzemna pa tam, kjer predstavlja manjši poseg kot vkopavanje. Transformatorske postaje naj bodo načrtovane na vidno nevidnih mestih, objekti pa oblikovani skladno s krajevno značilno arhitekturo. Osvetljevanje objektov in prostora v nočnem času zunaj naselij ni dopustno.

Osrednje varstvo je treba nameniti vodozbirnemu območju Pokljuke (določitev varstvenih pasov z režimom).

Evidentirati in sanirati je treba divja odlagališča odpadkov, pripraviti sanacijske načrte ter izvesti ustrezne ureditvene in omilitvene ukrepe.

4.2.9. Izkoriščanje mineralnih surovin

Obstoječ nelegalen in opuščen peskokop ob cesti Krnica - Mrzli Studenec naj se prednostno sanira. V prvi fazi je treba fizično zapreti dostop in preprečiti morebiten nadaljnji odvoz ali odlaganja odpadkov.

4.3. Opredelitev do osnutka občinskega prostorskega načrta

- območje Triglavskega narodnega parka: na grafičnem prikazu vrisati mejo zavarovanega območja
- območje Zatrnika: predvideti podrobnejšo preučitev območja in skladno s tem načrtovati sanacijo. Nekdanji smučarski center Zatrnik predstavlja večje degradirano območje, ki zahteva kompleksno sanacijo (izdelava podrobnejšega prostorskega načrta) in urejanje v sodelovanju občine z lastniki zemljišč
- območje kamnoloma ob cesti Krnica Mrzli studenec: predvideti sanacijski načrt
- opredelitev gradbene parcele na Grajski planini (A): s podrobnejšo namensko rabo predstavljajo površine razpršene poselitve. Rabo je treba nedvoumno določiti/ tako da gre za kmetijski objekt - stan - na planini
- uskladitev meja/ glede na namensko rabo površin enot »K«, »GV« in GN« (pobudi št. 39 in 43) je glede na dejansko stanje smiselna)
- sprememba rabe (pobuda št. 96) iz površin cest v površine železniške infrastrukture je skladna s stanjem na terenu
- varstvo vodozbirnega območja Zaledje Julijskih Alp oziroma planota Pokljuka z Radovno predstavlja tako za občino Bled kot tudi za severozahodni del Slovenije pomembno območje zalog pitne vode/ zato je treba nameniti posebno pozornost varstvu vodozbirnega območja. Z določitvijo območja in varstvenih pasov z režimom naj se opredeli tudi omejitve pri namenski rabi prostora in pogoje graditve objektov/ prometni režim/ namembnost obstoječih objektov v povezavi z njihovimi obremenitvami/ ravnanje z gnojevko/ skladiščenje naftnih derivatov itd.
- »revitalizacija« stanov in hlevov z počitniško namembnostjo ni dopustna in je v nasprotju z varstvenim režimom ZTNP (določila 18. točke 12. člena ZTNP)

V. VIRI IN LITERATURA


- Buser, S. (2004). Geološke značilnosti alpskega prostora. Narava Slovenije. Alpe. Razstavni katalog. Ljubljana.
- Dežman, J. - urednik (2004). Bled tisoč let. Blejski zbornik 2004. Radovljica
- Dežman, J. - urednik (1999). Gorenjska 1900 - 2000: Knjiga gorenjske samozavesti. Kranj
- Gams, I. (2003). Kras v Sloveniji v prostoru in času. Ljubljana.
- Jeršič, M. (1999). Prostorsko planiranje rekreacije na prostem. Ljubljana.
- Kunaver, J. (1984). O nastanku Alp in razvoju njenega površja. Geografski obzornik 31. Ljubljana.
- Kunaver, J. (1985). Relief v Triglavskem narodnem parku. Vodnik. Prirodoslovno društvo Slovenije. Triglavski narodni park. Ljubljana.
- Kunaver, J. (2004). Relief slovenskih Alp. Narava Slovenije. Alpe. Razstavni katalog. Ljubljana.
- Iukan Klavžer, T. in Šolar, M. (1996). Športno-rekreacijska raba nekaterih vodotokov v Triglavskem narodnem parku. Bled.
- Marušič, J. in Ogrin, D. (1998). Regionalna razdelitev krajinskih tipov v Sloveniji - 1 Krajine alpske regije. Ljubljana.
- Ramovš, A. (1985). Iz geološke zgodovine v Triglavskem narodnem parku. Vodnik. Prirodoslovno društvo Slovenije. Triglavski narodni park. Ljubljana.
- Skoberne, P. (1989). Triglavski narodni park. Ljubljana.
- Skoberne, P. (1988). Sto naravnih znamenitosti. Ljubljana.
- Šolar, M. (1997). Gorsko kolesarjenje v Triglavskem narodnem parku. Bled.
- *** (1995). Krajevni leksikon Slovenije. Ljubljana.
- *** (1992). Triglavski narodni park - Razprave in raziskave 1: Varstvo naravne in kulturne krajine v Triglavskem narodnem parku. Bled.
- Zavod SRS za varstvo kulturne in naravne dediščine (1991). Inventar najpomembnejše naravne dediščine Slovenije - osrednja Slovenija. Ljubljana.
- Zavod SRS za varstvo kulturne in naravne dediščine (1992). Mali atlas naravne dediščine Triglavskega narodnega parka. Ljubljana.



Triglav, .".11; ".r.tlnl p.,1t

TRIGLAV NATIONAL PARK
4260 BLED, Ljubljanska 27, SLOVENIJA

Občinski prostorski načrt za občino Bled
STROKOVNE PODLAGE UPRAVLJAVCA
ZAVAROVANEGA OBMOČJA
ZA NARAVOVARSTVENE SMERNICE
(OBMOČJE TRIGLAVSKEGA NARODNEGA PARKA)



Bled, oktober 2008

Občinski prostorski načrt za občino Bled

STROKOVNE PODLAGE UPRAVLJAVCA ZAVAROVANEGA
OBMOČJA ZA NARAVOVARSTVENE SMERNICE
(OBMOČJE TRIGLAVSKEGA NARODNEGA PARKA)

VSEBINA:

0.	UVOD	3
I.	PRAVNE PODLAGE NARAVOVARSTVENIH SMERNIC	3
II.	ZAVAROVANO OBMOČJE	6
III.	VARSTVENI REŽIMI V ZAVAROVANEM OBMOČJU NARODNEGA PARKA	8
IV.	SMERNICE ZA UREJANJE PROSTORA V OBMOČJU TNP	10
	4.1. Izhodišča - stanje, problematika	10
	4.2. Usmeritve za posamezna območja urejanja prostora, graditev objektov in dejavnosti v prostoru zavarovanega območja TNP	12
	4.3. Opredelitev do osnutka občinskega prostorskega načrta	16
V.	VIRI IN LITERATURA	18

Pripravil in uredil:
Igor Zakotnik, univ.dipl.inž.kraj.arh.

Sodeloval:
Aleš Zdešar, univ.dipl.inž.geol.

Fotografije na naslovnici:
Igor Zakotnik

Bled, 13.10.2008

0. UVOD

Javni zavod Triglavski narodni park pri pripravi naravovarstvenih smernic za občinski prostorski načrt za občino Bled sodeluje z Zavodom RS za varstvo narave, skladno z določili 6. točke 133. člena zakona o ohranjanju narave (ZON - Ur.l. RS, št. 56/99, 31/00-popr., 119/02, 22/03-prečiščeno besedilo in 41/04).

Javni zavod Triglavski narodni park je v postopku priprave naravovarstvenih smernic (nosilec Zavod RS za varstvo narave - Območna enota Kranj) za Strategijo prostorskega razvoja občine Bled v 1. 2006 pripravil strokovne podlage upravljavca zavarovanega območja v delu, ki se nanašajo na zavarovano območje Triglavskega narodnega parka znotraj prvotne občine Bled, tj. v obsegu pred ustanovitvijo nove občine Gorje (št. 1/17/3-06-1Z z dne 18.04.2006).

Upravljavec zavarovanega območja na podlagi pregleda osnutka Občinskega prostorskega načrta za občino Bled, ki ga je pripravilo podjetje LUZ d.d. (št. 6567, avgust 2008), in ob upoštevanju predhodno izdelanih gradiv podaja naslednje strokovne podlage za naravovarstvene smernice (nosilec Zavod RS za varstvo narave - Območna enota Kranj), ki naj se upoštevajo pri dopolnitvi osnutka občinskega prostorskega načrta za območje Triglavskega narodnega parka v občini Bled:

I. PRAVNE PODLAGE NARAVOVARSTVENIH SMERNIC

Pravni formalni okvir predstavljajo predpisi, sprejeti na ravni Evropske zveze, države in lokalne skupnosti:

1.1. Mednarodne konvencije in predpisi Evropske unije:

- Konvencija o varstvu Alp (Alpska konvencija) (Salzburg, 1991, Ur.l. RS, št. 5/95)
- Evropska krajinska konvencija (Firence, 2000, Ur.l. RS, št. Ur.l. RS, št. 74/03 - MP št. 19)
- Konvencija o varstvu prosto živečega evropskega rastlinstva in živalstva ter njihovih naravnih življenjskih prostorov (Bern, 1979, Ur.l. RS, št. 17/99)
- Konvencija o biološki raznovrstnosti (Rio de Janeiro, 1992, Ur.l. RS, št. 7/96)
- Konvencija o močvirjih, ki so mednarodnega pomena kot gnezdišča močvirskih ptic (Ramsar, 1971, Ur.l. RS, št. 15/92)
- Konvencija o varstvu svetovne kulturne in naravne dediščine (Pariz, 1972, Ur.l. RS, št. 15/92)
- Konvencija o varstvu selitvenih vrst prostoživečih živali (Bonn, 1979, Ur.l. RS, št. 18/98 in 27/98).

1.2. Predpisi Republike Slovenije:

- Ustava Republike Slovenije (Ur.l. RS, št. 33/91)
- Zakon o ohranjanju narave (ZON - Ur.l. RS, št. 56/99, 31/00-popr., 119/02, 22/03-UPB1, 41/04 in 96/04-UPB2)
- Pravilnik o določitvi in varstvu naravnih vrednot (Ur.l. RS, št. 111/04 in 76/06)

- Uredba o posebnih varstvenih območjih (območjih Natura 2000) (Ur.l. RS, št. 49/04 in 110/04, 59/07 in 43/08)
- Uredba o ekološko pomembnih območjih (Ur.l. RS, št. 48/04)
- Uredba o habitatnih tipih (Ur.l. RS, št. 112/03)
- Pravilnik o presoji sprejemljivosti vplivov izvedbe planov in posegov v naravo na varovana območja (Ur.l. RS, št. 130/04)
- Zakon o varstvu okolja (Ur.l. RS, št. 39/06-UPB1)
- Zakon o Triglavskem narodnem parku (ZTNP - Ur.l. SRS, št. 17/81, 18/81-popr., 42/86 in Ur.l. RS, št. 8/90 in 35/01)
- Zakon o varstvu kulturne dediščine (Ur.l. RS, št. 16/08)
- Odlok o razglasitvi povirij, močvirij in rastišč redkih rastlin v občini Bled (Ur.l. RS, št. 90/98)
- Zakon o vodah (Ur.l. RS, št. 67/02, 110/02 in 57/08)
- Zakon o varstvu pred naravnimi in drugimi nesrečami (Ur.l. RS, št. 64/94 in 87/2001, 33/00, 87/01, 28/06 in 51/06-UPB1)
- Zakon o varstvu podzemnih jam (Ur.l. RS, št. 2/2004)
- Zakon o prostorskem načrtovanju (ZPN - Ur.l. RS, št. 33/07)
- Zakon o graditvi objektov (ZGO - Ur.l. RS, št. 110/02 in 8/03-popr., 102/04-UPB1, 14/05 in 126/07)
- Uredba o vrstah posegov v prostor, za katere je treba izvesti presojo vplivov na okolje (Ur.l. RS, št. 78/06)
- Pravilnik o vrstah objektov glede na zahtevnost (Ur.l. RS, št. 37/08)
- Uredba o prepovedi vožnje z vozili v naravnem okolju (Ur.l. RS, št. 16/95 in 28/95)
- Odlok o zavarovanih prosto živečih rastlinskih vrstah (Ur.l. RS, št. 46/04 in 110/04)
- Uredba o varstvu samoniklih gliv (Ur.l. RS, št. 57/98)
- Uredba o zavarovanih prost živečih živalskih vrstah (Ur.l. RS, št. 46/04 in 110/04)
- Uredba o mejnih vrednostih svetlobnega onesnaževanja okolja (Ur.l. RS, št. 81/07).

1.3. Pomembna strokovna izhodišča:

- Resolucija o Nacionalnem programu varstva okolja 2005 -2012 (Ur.l. RS, št. 2/06)
- Vodilna načela za trajnostni prostorski razvoj evropske celine (CEMAT, 2000)
- Vzdržen prostorski razvoj v Sloveniji (Ministrstvo za okolje in prostor, Ljubljana, januar 2003)
- Odlok o strategiji prostorskega razvoja Slovenije (Ur.l. RS, št. 76/04)
- Uredba o prostorskem redu Slovenije (Ur.l. RS, št. 122/04)
- Guidelines for Protected Area Management Categories (IUCN - Grafenau, 2000)
- Okvirna konvencija Sveta Evrope o vrednosti kulturne dediščine za družbo (Faro, 2005)
- Inventar najpomembnejše naravne dediščine Slovenije (Zavod RS za varstvo naravne in kulturne dediščine, 1976)
- Strategija ohranjanja biotske raznovrstnosti v Sloveniji (Ministrstvo za okolje in prostor, 17.12.2001)

- Rdeči seznam ogroženih praprotnic in semenk Republike Slovenije (Varstvo narave, št. 14, št. 15/89)
- Rdeči seznam ogroženih živalskih vrst v Sloveniji (Varstvo narave, št. 17/92)
- Rdeči seznam ogroženih dnevnih metuljev Slovenije (Slovensko entomološko društvo Stefana Michielija, T. Čelik, F. Rebeušek, 1996)
- Rdeči seznam ogroženih listnatih mahov Slovenije (Varstvo narave, št. 18/92)
- Uredba o zavarovanju samoniklih gliv (Ur.l. RS št. 38/94, 44/95 in 30/96)
- Evropske smernice za varstvo ptičev (»ptičja direktiva« - 79/409/EEC)
- Evropske smernice za varstvo flore, favne in habitatov (»habitatna direktiva« - 92/43/ES)
- Vodna direktiva (2000/60/ES).

II. ZAVAROVANO OBMOČJE

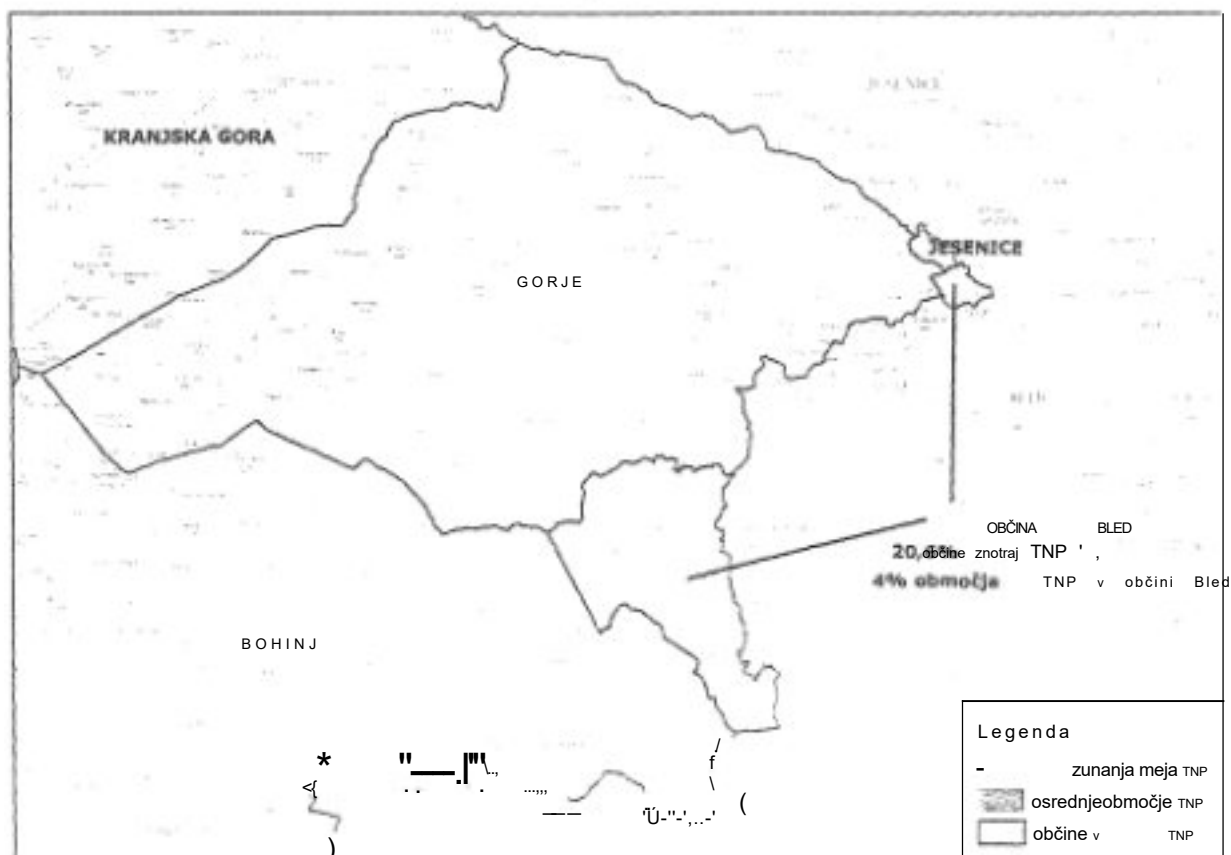
2.1. Triglavski narodni park

Triglavski narodni park v današnji obliki in velikosti je bil ustanovljen z zakonom o Triglavskem narodnem parku leta 1981 (ZTNP). Celotna površina narodnega parka je 83.807 hektarjev. Cilji in nameni ustanovitve TNP so zapisani v 1. členu ZTNP: »Z namenom, da se ohranijo izjemne naravne in kulturne vrednote, avtohtono rastlinstvo, živalstvo in naravni ekosistemi ter značilnosti neživega sveta, zagotovita z naravnimi danostmi usklajen nadaljnji razvoj kmetijstva in gozdarstva, ohrani in razvija kulturna krajina ter zagotovijo razvoj in materialno življenje in delo prebivalcev v osrednjem delu Julijskih Alp, omogočita ljudem in občanom ter drugim obiskovalcem uživanje naravnih in kulturnih vrednot ter rekreacije v naravi v tem prostoru in dopolni dosedanje varovanje, zakonom določi osrednji del Julijskih Alp za naravni park pod imenom Triglavski narodni park«.

Narodni park natančneje določa tudi ZON. Z 69. členom ZON je narodni park opredeljen kot veliko območje s številnimi naravnimi vrednotami ter biotsko raznovrstnostjo. V pretežnem delu narodnega parka je prisotna primarna narava z ohranjenimi ekosistemi in naravnimi procesi, v manjšem delu narodnega parka so lahko tudi območja večjega človekovega vpliva, ki pa je z naravo sklopljen.



Na območju občine Bled Triglavski narodni park zavzema skoraj polovico površine občine, razdeljen na dva deli. Na severu občine obsega Homa (s sotesko Vintgar), podaljška Mežakle na desnem bregu, jugozahodu občine pa jugovzhodni del planote Pokljuka. V občini Bled leži zavarovanega območja Triglavskega narodnega parka oziroma zavarovano območje narodnega parka predstavlja 20.6 % površine občine Bled.



Na območju občine Bled poteka del severne in vzhodne območja narodnega parka - na severu občine od občinske meje z občino Gorje preko železniškega mostu čez Radovno na ustju Vintgarja (572 m n.m.), po Radeški cesti, po poti do cerkve Sv. Katarine (634 m n.m.), pot v smeri Homa, Homa (1131 m n.m.), pot v Vintgar do mostu čez Radovno - Vintgar oz. meje z občino Kranjska Gora, jugozahodu občine poteka meja v smeri sever-jug od Hotunjskega vrha (1231 m) na razpotje na Belčevem rovtu, po poti na Suhi vrh (1231 m), razpotje na Turnu, po robu llove peči, Galetovec (1259 m), Veliki Pršavec (1155 m), Jesenje (1131 m), razpotje Ojstrovica (1035 m), v Kuhinjah, Dunaj, kota 983 m, po Obrnjanskim vrhom na koto 893 m in meje z občino Bohinj.

Na zahodni in jugozahodni meji občine Bled je območje parka razprostrano na območju občin Gorje in Bohinj.

Ves del Triglavskega narodnega parka v občini Bled leži v zavarovanega območja (vzhodni del planote Pokljuke in Homa).

III. VARSTVENI REŽIMI V ZAVAROVANEM OBMOČJU NARODNEGA PARKA

3.1. Zakon o Triglavskem narodnem parku

Varovanje v zavarovanem območju narodnega parka je opredeljeno v dveh stopnjah, za osrednje in robno območje.

V osrednjem območju prevladujejo naravovarstveni interesi - vse dejavnosti so podrejene varstvu in ohranjanju naravnega razvoja ekosistemov in naravnih procesov, ohranjanju prvobitnih naravnih območij, biotske raznovrstnosti, življenjskih prostorov prostoživečih živalskih in rastlinskih vrst brez človekovih posegov, območje pa je namenjeno tudi okolju prijazni rekreaciji, obisku, doživljanju, spoznavanju in raziskovanju narave, zato je uzakonjeno strogo varstvo in več prepovedi.

Robno območje je prostor, v katerem je prisoten tudi človek, namenska raba prostora odseva primarne dejavnosti in tudi bivalno okolje ljudi. Ob manj strogem varstvu narave imajo večji pomen ohranjanje in vzdrževanje kulturne krajine, varovanje kulturne dediščine ter sonaravni razvoj in vzdržnostno usmerjen razvoj, predvsem tradicionalnih gospodarskih dejavnosti. Varstveni ukrepi v robnem območju so skladni s trajnostno usmerjenim razvojem. Usmerjeni so v naravi prijazno upravljanje naravnih dobrin in virov, za potrebe in izboljšanje življenjskih razmer domačinov in krajev v parku, zato je omejitev manj.

Varstveni režim v zavarovanem območju narodnega parka je opredeljen v 12. in 13. členu ZTNP. Z določili 12. člena ZTNP je tako na celotnem območju zavarovanega območja za področje urejanja prostora oz. graditve objektov in dejavnosti v prostoru med drugim prepovedano:

- vnašati neavtohtone gozdne rastlinske vrste, razen za potrebe utrjevanja erodiranih zemljišč ali začetnega ozelenjevanja zemljišč
- puščati po opravljenih gradbenih delih neutrjene površine neozelenjene
- odlagati pri gradnji cest in drugih objektov odkopane materiale na površine, ki niso za to posebej določene
- pogozdovati kmetijska zemljišča, razen če to terjajo ukrepi za zavarovanje pred erozijo ter snežnimi in zemeljskimi plazovi ali, če je s planskimi akti določena sprememba kmetijskega v gozdno zemljišče
- uporabljati agrokemična sredstva za zatiranje in uničevanje rastlin in živali (herbicide in insekticide) zunaj obdelovalnih zemljišč
- vnašati neavtohtone vrste divjadi in druge neavtohtone prosto živeče vrste
- ograjevati zemljišča za gojitev divjadi (obore) ali za druge namene, razen za potrebe kmetijstva in gozdarstva ter vodnega gospodarstva
- vnašati v vodotoke neavtohtone vrste rib in druge neavtohtone vrste živali
- izpuščati onesnažene vode (odpadke) in druge snovi, ki spreminjajo stanje kakovosti voda ali zemljišč
- graditi ali rekonstruirati vodnogospodarske objekte in naprave ter izvajati ukrepe in posege v vodotoke in vodna zemljišča, s katerimi se spreminja količina, kakovost, prostorska in časovna razporeditev voda oziroma se spreminjajo naravne razmere na vodnih in priobrežnih zemljiščih, razen v primerih, če to terjajo potrebe oskrbe s pitno vodo, oskrba z vodno energijo manjših območij

- znotraj narodnega parka oziroma v njegovi neposredni bližini ali ukrepi za omejevanje erozijskih procesov in zavarovanja proti zemeljskim in snežnim plazovom ter poplavam
- skladiščiti gozdne sortimente in puščati sečne odpadke v strugah vodotokov in hudourniških koritih
 - odvezovati mivko, pesek, prod in kamenje iz vodotokov ter vodnih in priobalnih zemljišč razen za potrebe znotraj območja narodnega parka ali če take posege narekuje nujno urejanje vodnega režima
 - odpirati in izkoriščati peskokope, kamnolome in rudne kope za potrebe zunaj narodnega parka, razen za potrebe obstoječega obrata za proizvodnjo krede
 - graditi individualne počitniške hiše ali počitniška stanovanja
 - uporabljati in graditi ceste za težki tranzitni težki tovorni promet
 - graditi, rekonstruirati in uporabljati objekte, obrate in naprave, ki onesnažujejo zrak s škodljivimi plinskimi snovmi in trdnimi delci prek dovoljene meje, določene za 1. območje onesnaženosti zraka
 - locirati trajna odlagališča odpadkov, razen za potrebe gospodarstev gospodinjstev znotraj parka
 - odmetavati in odlagati odpadke zunaj za to določenih in ustrezno urejenih mestih za zbiranje odpadkov
 - uporabljati motorne sani, razen v zvezi z reševanjem ponesrečencev in za nujno oskrbo planinskih postojank ter za zimsko krmljenje in reševanje divjadi
 - postavljati reklame za komercialne namene
 - obiskovalcem parka šotoriti, parkirati in puščati motorna vozila ali prikolice za bivanje zunaj za to določenih mest
 - obiskovalcem parka kuriti ogenj in pripravljati žerjavico zunaj za to določenih ali urejenih prostorov.

Del Triglavskega narodnega parka, ki prostorsko pripada občini Bled, v celoti leži v robnem območju zavarovanega območja, zato so določila 13. člena ZTNP, ki opredeljujejo omejitve v osrednjem območju, brezpredmetna.

3.2. Upravljaljske kategorije IUCN za zavarovana območja

ZON med drugim daje pravno podlago za upoštevanje meril in standardov mednarodnih organizacij, katerih članica je Republika Slovenija. Te standarde na podlagi ZON je treba upoštevati pri določanju vrste zavarovanih območji (53. člen). Zavarovana območja se ustanavljajo tudi za uresničevanje mednarodnih oblik varstva območij narave (67. člen). Prav tako je v narodnih parkih treba izvesti konvencijo v skladu in z upoštevanjem mednarodnih varstvenih standardov in kriterijev (69. člen).

Triglavski narodni park se znotraj delom osrednjega območja uvršča v upravljaljsko kategorijo (»narodni park«), z robnim območjem, v katerem se razvršča obravnavano območje TNP v občini Bled pa v V. kategorijo IUCN (»zavarovana krajina«). V V. kategoriji mora biti vzpostavljena namenska raba prostora, ki bo zagotavljala varovanje in ohranjanje značilnosti kulturne krajine - tradicionalne oblike kmetijstva in gozdarstva, sonaravno upravljanje z divjadjo, naravi prijazna turizem in promet, gradnja novih objektov in posegi na obstoječih objektih v skladu z značilnostmi stavbnega izročila.

IV. SMERNICE ZA UREJANJE PROSTORA V OBMOČJU TNP

4.1. Izhodišča - značilnosti, stanje in problematika

Za obravnavani prostor so značilen planotast relief, pretežno gozdni pokrov, prisotnost vode, biotska pestrost, relativna naravna ohranjenost, tradicionalna kmetijska krajina pašnih planin, kakovostne prvine v vidni zaznavi, prav tako pa tudi ureditve za potrebe prostočasnih dejavnosti.

Krajinska pestrost, doživljajska vrednost (npr. soteska Vintgar, dominantna s cerkvijo sv. Katarine, pogledi z Galetovca), žive planine in roviti na Pokljuki (Rečiška, Grajska, Belska planina, Kranjska dolina) s stavbnimi členi pastirske stavbne dediščine, visoko barje (Veliko blejsko barje) ob naravni ohranjenosti prispevajo h kakovostni podobi območja.

Obravnavan prostor občine Bled je del savskega povodja, ki hidrografsko pripada vodozbirnemu območju Donave oz. povodju Črnega morja. Na območju zavarovanega območja v občini Bled v širšem merilu prepoznamo naslednje geografsko opredeljene krajinske enote, ki so del zahodne alpske makroregije (Julijske Alpe), in tipološko pripadajo:

- Triglavskemu predgorju (krajinski enoti Pokljuka in Mežakla z dolino Radovne):
 - o Mežakla: skrajni vzhodni del sredogorske gozdnate planote, ki se na desnem bregu Radovne zaključuje s Homom; v odprtem kmetijskem prostoru izstopa cerkev sv. Katarine
 - o Pokljuka: vzhodni del največje sredogorske alpske planote v Julijcih; skledaste oblike, reliefno blago razgiban svet višinsko pada proti vzhodu; znotraj strnjene gozda so posamične planine (Rečiška, Grajska in Belska planina, Planina za jamo ter Kranjska dolina)
 - o Radovna: na obravnavanem prostoru predvsem soteska Vintgar, s katero se zaključuje prostorna dolina med Mežaklo in Pokljuko.

Krajinski vzorci:

- sredogorska planota - večinoma uravnan svet, ki pada od zahoda proti vzhodu. Zaradi topnosti apnenčeve podlage je površje podvrženo kraškemu preoblikovanju. Prekrivajo jih sklenjeni gozdovi, tako da predstavlja prevladujoč vzorec Pokljuka in Hom
- območja vodotokov z obrežnim pasom -struge z obvodnim prostorom, ki jih opredeljuje hudourniški značaj vodotokov, različne in enkratne pojavne oblike v samih strugah in na obvodnih površinah -ožje območje vodotoka Radovna
- planine - izkrčene travniške planine z ekstenzivno kmetijsko rabo in pašnim stavbarstvom - Rečiška, Grajska, Belska planina, Kranjska dolina, Planina za jamo
- visoko barje - mokrišče, ki so se razvila na ostankih nekdanjih ledeniških jezer. Tu se zaradi neprepustnosti kotanj voda izmenjuje izključno prek zraka. Kislo okolje pogojuje rast le izbranim rastlinskim vrstam in glivam: prevladujejo šotni mahovi, na dvignjenih delih pa tudi rušje, resa in smreka - Veliko blejsko barje.


Pri načrtovanju prostorskih posegov se je treba zavedati naslednjih opredelilnic v prostoru:

- območje Triglavskega narodnega parka na ozemlju blejske občine predstavlja skrajni vzhodni del Julijskih Alp in zaključuje alpski lok
- relief: površje v območju je blago razgibano; podvrženo je bilo ledeniškem in rečnemu preoblikovanju (obilno morensko gradivo in pleistcenska preperiina), prav tako pa zaradi pretežno apnenčeve podlage tudi zakrasevanju (kraški planoti)
- geologija: v matični osnovi prevladujeta triasni apnenec in dolomit. Večji del apnencev je čistih (izrazito velik delež CaCO₃ - večja topnost) in zato bolj nagnjen k intenzivnejši koroziji in s tem zakrasevanju, medtem ko je za dolomite bolj značilno drobljenje in izdatnejše preperevanje
- talni tipi: prevladujejo prsti na karbonatni podlagi, predvsem plitve rendzine (sprsteninasta in prhninasta rendzina) v gozdovih, na ugodnejših legah pa so razvita tudi rjava pokarbonatna tla, ki so primerna tudi za kmetijstvo
- klima: za območje je značilna velika količina padavin (na Mrzlem studencu povprečno pade okrog 2.000 mm padavin letno, snežna odeja je prisotna več kot 160 dni letno) in nizke povprečne temperature. Kratko poletje in dolga zima se odsevata v zaostajanju rasti in krajši vegetacijski dobi
- vodovje: glavni vodotok je Radovna, ki odvaja vode s pobočij nad Krmo (pritok Krmarica), z južnih pobočij Mežakle in severovzhodnih pobočij Pokljuke. Velik naravovarstveni pomen imajo mokrišča - visoko šotno barje Veliko blejsko barje
- površinski pokrov: prevladujejo obsežni gozdovi na obeh delih planot. Naravno razširjeni gozdni združbi sta gozd jelke in bukve - Abieti fagetum prealpinaricum in bukove z vetrnico - Anemone Fagetum, na antropogeno zasajenih površinah Pokljuke pa sestoji smrekovega sestoja z golim lepenom - Adenostylos gabrae Piceetum in subalpski smrekov gozd - Piceetum subalpinum (vzhodno na vznožju Pokljuke in Mežakle oziroma Homa je prisoten predgorski bukov gozd - Luzulo Fagetum).
- kmetijske krčevine so omejene na planine, košenice in rovte na izravnanem površju pokljuške planote. Večina nekdanjih planin se zarašča. V manjšem obsegu je prisotna hidrofilna vegetacija (visoko barje)
- krajino označujejo naravne danosti sredogorskega sveta, obsežni strnjeni gozdovi, kontrast med kmetijskimi (planine, rovti, košenice) in gozdnimi površinami oz. gozdovi in gorsko kuliso v ozadju, robovi (gozdni, reliefni), skupine dreves in posamična drevesa na planinah, reka Radovna oz. Vintgar s spremljajočimi pojavnimi oblikami (prodišča in prodni otoki, sipine, bregovi z obrežno vegetacijo), visoko pokljuško barje Veliko blejsko barje tradicionalna gozdarska in kmetijska raba prostora, stavbno izročilo pastirjev, oglarjev (tudi kopišča) in gozdarjev
- vidno oblikovne kvalitete območja (pogledi na gorski svet osrednjih Julijcev in greben Karavank, pogledi z roba pokljuške planote na Blejski kot z jezerom)
- stalne poselitve na obravnavanem območju ni prisotne
- zavarovano območje narodnega parka je prepoznavno tudi v širšem, državnem merilu, je nosilec identitete in simbolnih vrednosti. Zaradi značilnosti in posebnosti je območje pomembno izhodišče za prostorsko načrtovanje, tako z vidika varstva narave kot tudi ohranjanja kulturne krajine in varstva kulturne dediščine.

Na območju je prisotna bolj ali manj enotna namenska raba prostora - gozd, k večinoma gospodarsko funkcijo, in kmetijstvo s pašno košnim sistemom živinore. Na posameznih legah ima gozd pomembno varovalno funkcijo, predvsem varovanja pred erozijskimi procesi in nenadnim; dogodki. Tako ni mogoče z prekomernih obremenitev ali konfliktnosti z drugimi rabami v prostoru. prostoru je uravnoteženo, tako da je obnovljivost naravnih virov zagotovljena.

Na podlagi navedenega je mogoče ugotoviti, da manjši problem predstavljajo:

- obremenjenost z individualnim avtomobilskim prometom (parkiranje) na območju Pokljuke, v povezavi s prostočasnimi dejavnostmi na prostem
- degradirano širše območje nekdanjega - opuščenega - smučarskega središča Zatrnik (večji del leži v občini Gorje)
- pri obnovi pašnih objektov se premalo upošteva lokalne stavbarske značilnosti
- spremembe namembnosti nekdanjih pomožnih kmetijskih objektov v počitniške objekte
- zelo razvejana mreža gozdnih prometnic, kar je posledica gospodarjenja z gozdovi na Pokljuki; gozdne prometnice so na nekaterih odsekih neustrezno trasirane (vzdolžni potek) ali pa nimajo primernih rešitev odvodnjavanja
- opuščeni in nesaniran kamnolom ob cesti Krnica - Mrzli studenec (po studencem) in manjši peskokopi ob gozdnih prometnicah na Pokljuki.



Opuščeno smučišče Zatrnik



Nesaniran kamnolom pri Mrzlem studencu

4.2. Usmeritve za posamezna območja urejanja prostora, graditev objektov in dejavnosti v prostoru zavarovanega območja TNP

Zaradi specifičnosti, zatečene problematike in razvrednotenja ali potencialnih razvojnih načrtov zahtevajo bolj podrobno izvedbeno načrtovanje - Pokljuka celota (gozdarstvo s prometnicami, varstvo zaloga pitne vode, urejanje prometa) Zatrnik kot opuščeno in degradirano smučarsko rekreacijsko predmetni območja zahtevata medobčinsko sodelovanje (občine Bled, Bohinj in Gorje oz. Bled in Gorje)

Namenska raba prostora oziroma vrste in organizacija dejavnosti v prostoru morajo biti načrtovane na načelih trajnosti, kar zahteva sonaravno oz. zadržano poseganje v prostor. Raba prostora in naravnih virov ne sme preseči meje, ki bi lahko ogr

biotsko raznovrstnost in naravno ravnovesje ter rušila kvalitetne ustvarjene razmere.

Varstvo in razvoj zavarovanega območja morata biti vključeno v dejavnosti, ki upravljajo z naravnimi viri ali jih izkoriščajo:

- kmetijstvo
- gozdarstvo
- lov in ribolov
- vodarstvo
- rekreacija in pristočasne dejavnosti na prostem
- infrastruktura.

4.2.1. Kmetijstvo

Kmetijstvo je v največjem delu omejeno na izkrčene površine na planoti Pokljuka. Ohranja in spodbuja naj se takšen način rabe kmetijskih zemljišč (vzdrževanje in nega pašnikov, senožeti, travnikov z aktivno rabo), ki vzdržuje biotsko raznovrstnost ter s tem tudi vidno pestrost in prepoznavnost prostora, hkrati pa ohranja kulturno kmetijsko krajino - ohranjanje ekstenzivne kmetijske rabe na pašnikih in košenicah, ohranjanje in vzdrževanje grbinastih travnikov. Pri urejanju kmetijskih zemljišč naj se prednostno očistijo zaraščene ali zaraščajoče površine nekdanjih pašnikov ob ohranjanju točkovnih ali linijskih vegetacijskih prvin in geomorfološke značilnosti ali posebnosti.

Pri gradnjah oziroma obnovah pomožnih kmetijskih objektov naj se upoštevajo značilnosti lokalnega stavbarstva.

Ponovna vzpostavitev pašnih površin na mestu sedaj zaraščajočih gozdnih površin naj bo utemeljena z dejansko kmetijsko rabo. S tem ne smejo biti kakor koli prizadete varovalne ali druge funkcije gozda - posegi v varovalni gozd ali gozd s posebnim namenom niso dopustni.

4.2.2. Gozdarstvo

Gozd pokriva večji del zavarovanega območja občine Bled, planoti Pokljuka in Mežakla s Homom predstavljata obsežne sklenjene gozdne površine. Njegov delež se zaradi zaraščanja planin še povečuje. Ohranja oziroma spodbuja naj se mešana sestava gozdov. Kjer so umetne gozdne monokulture (predvsem Pokljuka), naj se s postopnim sonaravnim gospodarjenjem usmerja v stabilne mešane gozdove.

Naravno izoblikovan gozdni rob ima velik ekološki, krajinski in vidno zaznavni pomen, zato poseganje vanj ali njegovo preoblikovanje nista primerni. V primeru poškodb naj se gozdni rob ustrezno sanira oziroma ponovno vzpostavi v celotni višinski slojevitosti. Podobno pozornost je treba nameniti tudi obmejkom, gozdu na skalnih osameleih, obrežni vegetaciji ter posameznim drevesom in skupinam dreves v kmetijski kulturni krajini.

Za Pokljuko je zaradi intenzivnega gospodarskega izkoriščanja značilna gosta mreža gozdnih prometnic (gozdnih cest ter grajenih in negrajenih gozdnih vlak). To prispeva k enostavnejšemu izkoriščanju, hkrati pa pomeni tudi lažjo dostopnost za druge dejavnosti (»odpiranje« območij za počitniške hiše, sezonsko nabiralništvo). Gradnja in vzdrževanje prometnic ter gospodarjenje z gozdovi morata potekati skladno z gozdnogospodarskimi načrti. Pri podrobnejšem načrtovanju prometnic je

treba enakovredno upoštevati naravovarstveni, okoljski in prostorski vidik, tem omejitvam pa prilagoditi tudi prometni režim.

4.2.3. Lov in ribolov

Lov in upravljanje prostoživečih živali ter ribištvo se izvajata na podlovskeupravljaljskih načrtov in upravljavskih načrtov za ribištvo, ki morajo obvezno upoštevati naravovarstvene smernice in izhodišča za obe dejavnosti v zavarovanih območjih ter skladno z načeli sonaravnosti, trajnosti, varstva in ohranjanja živali ter njihovih habitatov.

Ribolov na Radovni in drugih vodotokih je dopusten samo na odsekih, ki so opredeljeni z ribiško gojitvenimi načrtom. Vnašanje tujerodnih vrst ni dopustno.

4.2.4. Vodarstva

Upravljanje z vodami mora biti celovito - upoštevati je treba njihovo dinamiko, naravne procese ter ohranjanje ravnovesja vodnih in obvodnih ekosistemov in habitatnih tipov. Z vodami ter vodnimi in priobalnimi zemljišči je treba upravljati tako, da se ohranja oziroma izboljšuje ekološko in kemijsko stanje - voda te zagotavlja varstvo pred škodljivim delovanjem voda. Izvedba ureditev naj bo sonaravna - gradivo: les, kamen in drevnina.

Območje občine Bled znotraj zavarovanega območja TNP na vzhodnem delu Pokljuke predstavlja prostor, ki je zaradi naravnih razmer - geoloških, hidroloških in geomorfoloških značilnosti, izpostavljenosti pobočij in površinskega pokrova - podvrženo tudi erozijskim procesom (zdrsi, zemeljski plazovi). Potencialna erozijska območja (območja nevarnosti in ranljivosti) predstavljajo omejitveni dejavnik za posege v prostoru.

Z namensko rabo prostora in opredelitvijo režimov za posamezne dejavnosti je treba zagotoviti ustrezno varstvo območij vodnih virov - Pokljuka predstavlja strateško zaledje pitne vode za širše območje Slovenije.

4.2.5. Rekreacija in prostočasne dejavnosti na prostem

Zavarovano območje je z vidika prostočasnih dejavnosti intenzivno izkoriščano v času ob koncu tedna ter v poletni sezoni, planota Pokljuka pa tudi v zimskem času. S stališča varstva narave sta sprejemljiva naravi prijazna turizem in rekreacija, torej v taki obliki in obsegu, ki ne ogrožata naravnih vrednot in primarnih naravovarstvenih ciljev narodnega parka. Dopustne so tiste rekreacijske dejavnosti, ki praviloma ne potrebujejo veliko infrastrukturnih ureditev in ne predstavljajo velike obremenitve naravnega okolja.

Površine za rekreacijo in počitek je možno urejati v robnem območju TNP.

Nove planinske poti in steze naj se ne gradijo, dopustno je vzdrževanje obstoječe mreže z ureditvijo odvodnjavanja meteornih voda, tako da se prepreči nastanek ali ustavi razvoj pobočnih erozijskih procesov. Ureditev turističnih, vzgojnih, izobraževalnih poti in informacijskih točk je dopustna. Pri načrtovanju je treba upoštevati potek obstoječih poti z morebitnimi prevezavami. Posegi in izvedba morajo biti usklajeni s posameznimi nosilci urejanja prostora in lastniki zemljišč. Ob upoštevanju naravovarstvenih izhodišč je dopustna ureditev počivališč z ustrezno opremo (klopi, opozorilne in informacijske table, morebitno kurišče).

Vožnja z gorskimi kolesi je dopustna samo po obstoječih prometnicah, vlakah, kolovozih in poteh, ki so širši od dveh metrov. Vožnja z gorskimi kolesi po planinskih poteh in drugih stezah ni dovoljena.

Pri prometu s športnimi in turističnimi letali je treba spoštovati predpise o največjem dovoljenem hrupu, prepoved nizkega letenja in smernice TNP za zračni promet. Alternativne oblike zračnega prometa s plovili z motornim pogonom niso dopustne.

Nekdanji smučarski center Zatrnik predstavlja večje degradirano območje, ki zahteva kompleksno sanacijo (izdelava podrobnejšega prostorskega načrta) in urejanje v sodelovanju občin Bled in Gorje z lastniki zemljišč. Potreb po načrtovanju in urejanju novih smučišč ali sankoških prog v parku ni. Ureditve morebitnih prog za smučarski tek je dopustna zunaj območja naravnih vrednot in pomembnih habitatov živalskih ter rastlinskih vrst, ki se prednostno ohranjajo.

4.2.6. Infrastruktura

4.2.6.1. Promet

Prednostno je treba slediti umirjanju prometa. Pripraviti je treba prometni režim za širše območje Pokljuke - omejitev individualnega motornega prometa po glavnih cestah in gozdnih prometnicah, uvedba javnih oblik prevoza, omejitev vožnje z motorji (hrup, varnost), ureditev parkirnih mest v območju naselij ob meji TNP ter cestne in časovne omejitve v prometu.

Pri urejanju cest (rekonstrukcije, obnovitvena in vzdrževalna dela) je treba upoštevati ohraniti habitate pomembnejših rastlinskih in živalskih vrst, ekološko pomembna območja in območja naravnih vrednot. Pri ureditvi cestnega telesa (premostitve, podporne zložbe, varovalne ograje) in obcestnega prostora (reliefno preoblikovanje, zatravitev in zasaditev) je treba slediti sonaravnim rešitvam z uporabo naravnih materialov (kamen, les, avtohtona drevnina) in dobrim rešitvam iz preteklosti. Površine za ustavljanje in parkiranje vozil je možno urejati zunaj območja naravnih vrednot.

Pešpoti je na izpostavljenih mestih dopustno zavarovati, na erozijskih območjih je treba urediti ustrezno odvodnjavanje.

Nove steze, zgrajene zgolj za potrebe kolesarstva, niso dopustne v osrednjem območju. V robnem območju so dopustne, če gre za povezavo z izgradnjo nacionalne mreže daljinskih kolesarskih poti ali pa za smiselne povezave, ki ne ogrožajo varstva naravnih vrednot in biotske raznovrstnosti ter s krajinskega (tudi vidno zaznavnega) vidika ne obremenjujejo prostora.

Pri zimskem urejanju cest naj se soljenje omeji na minimum oziroma nadomesti z drugimi, naravi manj škodljivimi ukrepi.

4.2.6.2. Ostala infrastruktura

Pri umeščanju električnega omrežja je treba trase načrtovati tako, da čim manj vplivajo na namensko rabo prostora, površinski pokrov in motnje v vidnem zaznavanju prostora. V primeru dveh ali več vodov je treba koridorje združevati. Priporočljiva je vkopana izvedba, nadzemna pa tam, kjer predstavlja manjši poseg kot vkopavanje. Transformatorske postaje naj bodo načrtovane na vidno nevidnih mestih, objekti pa oblikovani skladno s krajevno značilno arhitekturo. Osvetljevanje objektov in prostora v nočnem času zunaj naselij ni dopustno.

Osrednje varstvo je treba nameniti vodozbirnemu območju Pokljuke (določitev varstvenih pasov z režimom).

Evidentirati in sanirati je treba divja odlagališča odpadkov, pripraviti sanacijske načrte ter izvesti ustrezne ureditvene in omilitvene ukrepe.

4.2.9. Izkoriščanje mineralnih surovin

Obstoječ nelegalen in opuščen peskokop ob cesti Krnica - Mrzli Studenec naj se prednostno sanira. V prvi fazi je treba fizično zapreti dostop in preprečiti morebiten nadaljnji odvzem ali odlaganja odpadkov.

4.3. Opredelitev do osnutka občinskega prostorskega načrta

4.3.1. Strateški del

V izhodiščih in ciljih prostorskega razvoja ter zasnovi prostorskega razvoja občine so ustrezno vključene usmeritve za posamezna območja urejanja prostora, graditev objektov in dejavnosti v prostoru zavarovanega območja TNP in podrobnejše usmeritve, ki jih je v strokovnih podlagah opredelil upravljavec zavarovanega območja (TNP, št. 1/17/3-06 z dne 18.04.2006).

V zvezi z usmeritvami za razvoj v krajini (poglavje 8.1. - odstavka 9 in 11) je treba opozoriti, da je gradnja počitniških objektov in počitniških stanovanj, s tem pa tudi sprememba namembnosti kmetijskih pašnih objektov - stanov in hlevov - v počitniško funkcijo prepovedana, skladno z varstvenim režimom ZTNP (določila 18. točke 12. člena ZTNP)

4.3.2. Izvedbeni del

- območje Zatrnika (»K2-ZS« in »GN-ZS«): predvideti podrobnejšo preučitev območja in skladno s tem načrtovati sanacijo. Nekdanji smučarski center Zatrnik predstavlja večje degradirano območje, ki zahteva kompleksno sanacijo (izdelava podrobnejšega prostorskega načrta) in urejanje v sodelovanju občine z lastniki zemljišč
- opredelitev gradbene parcele na Grajski planini (»A«): s podrobnejšo namensko rabo predstavljajo površine razpršene poselitve. Rabo je treba nedvoumno določiti, tako da gre za kmetijski objekt - stan - na planini
- opredelitev in uskladitev meja površin z namensko rabo »GV« in »GN« (pobudi št. 39 in 43) je glede na dejansko stanje smiselna
- sprememba rabe (pobuda št. 96) iz površin cest »PC« v površine železniške infrastrukture »PZ« je skladna s stanjem na terenu
- območje cerkve sv. Katarine znotraj parka (pobudi št. 127 in 138): sprememba podrobnejše namenske rabe v park (»ZP«) oziroma površine za turizem (»BT«) je sprejemljiva, je pa treba slednje natančneje opredeliti ob upoštevanju krajinskih danosti in omejitev v prostoru

4.3.2. Predlogi za dopolnitve

- območje Triglavskega narodnega parka: v grafičnih prikazih izvedbenega dela občinskega prostorskega načrta naj se vriše meja zavarovanega območja narodnega parka

- varstvo vodozbirnega območja: Zaledje Julijskih Alp oziroma planota Pokljuka skupaj z Radovno predstavlja tako za občino Bled kot tudi za severozahodni del Slovenije pomembno območje zaloga pitne vode, zato je treba nameniti posebno pozornost njegovemu varstvu. Z določitvijo območja in varstvenih pasov z režimom naj se opredeli tudi omejitve pri namenski rabi prostora in pogoje za gradnjo in ureditve, kakor tudi dejavnosti (npr. prometni režim, namembnost in zmogljivosti obstoječih objektov v povezavi z njihovimi obremenitvami, ravnanje z gnojivki, skladiščenje naftnih derivatov itd.), kar je skladno s poglavjem 8.2 strateškega dela osnutka OPN (podpoglavje 8.2.3. Vode - tretji odstavek)
- območje nelegalnega kamnoloma («00») ob cesti Krnica Mrzli studenec ter posamični manjši peskokopi ob gozdnih prometnicah na Pokljuki: predvideti zaprtje in izdelavo sanacijskega načrta, kar je skladno s poglavjem 8.2 strateškega dela osnutka OPN (podpoglavje 8.2.4. Mineralne surovine - četrty in šesti odstavek).



MINISTRSTVO ZA OKOLJE IN PROSTOR

REPUBLIKA

SLOVENIJA

www.mop.gov.si e:gp.mop@gov.si
Dunajska cesta 48, 1000 Ljubljana
t: 01478 74 00, f: 01478 7422



OBČINA BLED

Prejeto:	27. 10. 2008	Št. znak:	2
Številka zadeve:	3505-2/2008-35	Priloge:	
V vodstvu:		Web:	

Številka: 35409-31112008-.IL

Datum: 27. 10. 2008

Ministrstvo za okolje in prostor izdaja, na podlagi 36. člena Zakona o državnih (Uradni list RS, št. 113/05-ZDU-1-IJPB4), 47. člena Zakona o prostorskem načrtovanju (Uradni list RS, št. 33/07-ZPNačrt), 40. člena Zakona o varstvu okolja (Uradni list RS, št. 39/06-ZVO-I-UPB 1, 49/06-ZMetD in 66/06-OdlUS in 33/07-ZPNačrt in 70/08), 101. a člena Zakona o ohranjanju narave (Uradni list RS, št. 16/04-ZON-UPB2 in 61/06-ZDru-i) in 144. člena Zakona o splošnem upravnem postopku (Uradni list RS, št. 24/06-ZUP-UPB2, 105/06-ZUS-I, 126/07 in 65/08-ZUP-F), javni zadevi določitve planov, za katere je treba izvesti postopek celovite presoje njihovih vplivov na okolje, za Občinski prostorski načrt občine Bled, pripravljavcu plana, Občini Bled, Cesta svobode 13, 4260 Bled, naslednjo

OD L O Č B O

Za Občinski prostorski načrt občine Bled je potrebno izvesti celovito presjo na okolje. Sestavni del postopka je izvedba presoje sprejemljivosti vplivov izvedbe v naravo na varovana območja.

Obrazložitev

Ministrstvo za okolje in prostor, Direktorat za prostorsko politiko, št. 35016-75/2008/2 z dne 12. 9. 2008, pl'ejetim dne 18. 9. 2008, poslal ministrstvu, odgovornemu za varstvo okolja osnutek Občinskega prostorskega načrta občine Bled.

Po 40. členu Zakona o varstvu okolja je treba v postopku priprave plana, programa, načrta, prostorskega ali drugega akta (v nadaljnjem besedilu: plan), katerega izvedba lahko pomembno vpliva na okolje, izvesti celovito presjo vplivov njegove izvedbe na okolje, s katero se ugotovi in oceni vplive na okolje in vključenost zahtev varstva okolja, ohranjanja narave, varstva človekovega zdravja in kulturne dediščine v plan, in pridobiti potrdilo ministrstva o sprejemljivosti njegove izvedbe na okolje. Zakon o varstvu okolja v drugem odstavku 40. člena določa, da se za plan ali njegovo spremembo izvede celovita presjo vplivov na okolje, če se s planom določa ali načrtuje poseg v okolje, za katerega je treba izvesti presjo vplivov na okolje, skladno z določbami 51. člena Zakona o varstvu okolja, ali če je zanj zahtevana presjo sprejemljivosti po predpisih o ohranjanju narave. Celovita presjo vplivov na okolje se izvede tudi za drug plan, če ministrstvo oceni, da bi lahko njegova izvedba pomembneje vplivala na okolje.

Vplivi plana na okolje se ugotovijo in njihov vpliv na okolje presodi na podlagi okoljskega poročila, ki ga je dolžan zagotoviti pripravljavec plana, pri čemer je potrebno upoštevati določbe Zakona o ohranjanju narave in Zakona o varstvu okolja.

Iz osnutka je razvidno, da se s planom načrtuje tudi nove ceste, katerih dolžina presega prag velikosti 5 km, za katero je, skladno s 3. členom Uredbe o spremembah in dopolnitvah Uredbe o vrstah posegov v okolje, katere je treba izvesti presjo vplivov na okolje (Uradni list RS št. 72/07), presjo vplivov na okolje obvezna.

Po določbah prvega odstavka 101. člena Zakona o ohranjanju narave je za vsak plan ali spremembo plana, ki ga na podlagi zakona sprejme pristojni državni organ ali pristojni organ samoupravne lokalne skupnosti za področje urejanja prostora, upravljanja voda, gospodarjenja z gozdovi, lova, ribištva, rudarstva, kmetijstva, energetike, industrije, transpolia, ravnanja z odpadki in odpadnimi vodami, oskrbe prebivalstva s pitno vodo, telekomunikacij in turizma in bi lahko pomembno vplival na zavarovano območje, posebno varstveno območje ali potencialno posebno ohranitveno območje sam po sebi ali v povezavi z drugimi plani, treba izvesti presojo sprejemljivosti njegovih vplivov oziroma posledic glede na varstvene cilje teh območij.

Zavod RS za varstvo narave v mnenju št. 2-IJI-438/4-0-08/MR z dne 01.10.2008 ugotavlja, da plan obravnava območja, ki ležijo l;a naslednjih varovanih Območij ih in območjih neposrednega in daljinskega vpliva nanje:

Posebna varstvena območja (Območja Natura 2000):

Identifikacijska številka	Ime območja	Status	Uradna objava
813000133	Radovna Most v Sr. Radovni - jez HE Vintgar	pSC	Uredba o posebnih varstvenih območjih, območjih Natura 2000 - Uradni list RS št. 49/04, 110/04, 59/07 in 43/08
815000019	Juljske Alpe - Trilav	SPA	
813000154	Bled - Podhom	pSC	
813000145	Bled - Zasip	pSCI	
S13000044	Bohiniska Bela - skalovje	pSCI	
S13000047	Koritno	pSe	
S13000010	Koritno, izvir - izliv v Savo Dolnko	pSe	
S13000169	Povirje vzhodno od Bodešč	pSe	
S13000278	Poključka barja	pSCI	

SPA - posebno območje varstva

pSC1 - potencialno posebno ohranitveno območje

Zavarovana območja:

Koda	Ime zavarovanega območja	Status	Uradna objava
1412	Triglavski narodni park	NP	Zakon o Triglavskem narodnem parku, Uradni list SRS, št. 17/81, št. 18/81 - popr., št. 42/86, Uradni list RS, št. 8/90 in 35/01
171	Trstišče vzhodno od M Uža	NS	Odlok o razglasitvi povirij, močvirij in rastišč redkih rastlin občini Bled, Ur.l. RS, št. 90/98,
172	Močvilje pri Podhому	NS	Odlok o razglasitvi povirij, močvirij in rastišč redkih rastlin občini Bled, Ur.l. RS, št. 90/98,
	Rastišče Loeselove grezovke na Bledu	NS	Odlok o razglasitvi povirij, močvirij in rastišč redkih rastlin občini Bled, Ur.l. RS, št. 90/98,
	Jezerca na Bledu	NS	Odlok o razglasitvi povirij, močvirij in rastišč redkih rastlin občini Bled, Ur.l. RS, št. 90/98,
342	Blejski grad in hrib Straža nad Bledom	NS	Odločba o zavarovanju Blejskega gradu in hriba Straža nad Blejskim jezer'Om, Ud LRS št. 48-159/55
192	Močvilje zahodno od vasi Slo pri Bledu	NS	Odlok o razglasitvi povirij, močvirij in rastišč redkih rastlin občini Bled, Ur.l. RS, št. 90/98,
174	Mlaka v vasi Selo	NS	Odlok o razglasitvi povirij, močvirij in rastišč redkih rastlin občini Bled, Ur.l. RS, št. 90/98,
215	Povirje v Lisicah	NS	Odlok o razglasitvi povirij, močvirij in rastišč redkih rastlin občini Bled, Ur.l. RS,

173	Rastišče rzcikc pri Koritnem NS	št. 90/98, Odlok o l'azgjasitvi povirij, močvirij rastišč redkih rastlin občini Bled, Ud, št. 90/98,	in RS,
2J2	Rastišče pod Komarjem pri Koritnem NS	Odlok o razglasitvi povirij, močvirij rastišč redkih rastlin občini Bled, Ur.1. št. 90/98,	in RS,
2J3	Povirje vzhodno od Bodešča NS	Odlok o razglasitvi povirij, močvirij rastišč redkih rastlin občini Bled, Ud. št. 90/98,	in RS,
214	Povirje v Belju pri Zasipu NS	Odlok o razglasitvi povirij, močvirij rastišč redkih rastlin občini Bled, Ur.1. št. 90/98,	in RS,
211	Povitje pri Piškovici NS	Odlok o razglasitvi povirij, močvirij rastišč redkih rastlin občini Bled, Ur.1. št. 90/98,	in RS,

NS - IIHravm spol11cmk
NP - narodni park

Na varovanih območjih in območjih neposrednega ali daljinskega vpliva je predvidenih več pobud, V nadaljevanju navajamo številke pobud in kvalifikacijske vrste, katerih življenjski prostor je na območju pobud. Na navedene vrste bi plan lahko pomembno vplival.

Številka pobude	Kvalifikacijske vrste in habitatni tipi, na katere bi plan lahko pomembno vplival
56, 117, 118, 213, 352, 356, 357, 430	214, - navadni netopir (<i>Myotis myotis</i>) - črtasti medvedek (<i>Callimorpha quadripunciaria</i>) - (7210*) lehnjakotvomi izviri (<i>Cratoneurion</i>)
240, 241, 429	- divji petelin (<i>Tetrao urogallus</i>) - črna žolna (<i>Dryocopus martius</i>) - gozdni jereb (<i>Bonasa bonasia</i>) - koconogi čuk (<i>Aegolius funereus</i>) - mali skovik (<i>Glaucidium passerinum</i>) - triprsti detel (<i>Picoides tridactylus</i>) - črtasti medvedek (<i>Callimorpha quadripunctaria</i> *) - (7230) Bazična nizka barja - (7140) Prehodna balja - (7110*) Aktivna visoka barja
340	- črtasti medvedek (<i>Callimorpha quadripunctaria</i> *) - (8160*) Srednjeevropska kal'bonatna melišča v submontanskem in montanskem pasu - (91KO) Ilirski bukovi gozdovi (<i>Fagus sylvatica</i> (Arenario-Fagion))

Navedene ugotovitve in izključitev primerov iz 6. člena Pravilnika dajejo podlago za uvedbo postopka celovite presoje vplivov na okolje z oceno sprejemljivosti na varovana območja za Občinski prostorski načrt občine Bled, in sicer:

- za vse naštetih pobude na vse navedene kvalifikacijske vrste na posebnih varstvenih območjih in
- za pobude št. 14, 27, 31, 66, 69, 104, 148, 185, 191, 192, 236, 240, 241, 250, 252, 272, 289, 291, 292, 303, 309, 330, 405, 430, 431 na zavarovane vrste in varovane habitatne tipe na zavarovanih območjih skladno s Pravilnikom o presoji sprejemljivosti vplivov izvedbe planov in posegov v naravo na varovana območja.

Mini Strstvo za okolje in prostor je odločilo v skrajšanem postopku skladno z določbami 144. člena Zakona o splošnem upravnem postopku.

Glede na navedeno je upravni organ odločil, kakor je navedeno v izreku.

Pouk o pravnem sredstvu: Zoper to odločbo lahko stranka sproži upravni spor v roku 30 dni po vročitvi odločbe na Upravno sodišče Republike Slovenije, Fajfarjeva 33, Ljubljana. Tožba se lahko vloži pisno ali ustno na zapisnik pri navedenem sodišču.

Postopek vodil:

Jure Likar, univ. dipl. geog.
Svetovalac I



Janez Počobnik
Minister

Vročiti:

- Ministrstvu za okolje in prostor, Direktoratu za prostor, Dunajska 48, 1000 Ljubljana
- Občini Bled, Cesta svobode 13, 4260 Bled
- Zavodu RS za varstvo narave, Območni enota Kranj, Tomšičeva 9, 4000 Kranj



Dunajska cesta 22, 1000 Ljubljana

 T: 01 478 90 00
 F: 01 478 90 21
 E: gp.mkgp@gov.si
 www.mkgp.gov.si

Projekcija:	16. 03. 2011	Rp. znak:	5
Številka zadeve:	3505-3/2008-184/	Priloge:	/
Vrednost:			

 Občina Bled
 Cesta svobode 13
 4260 Bled

 Številka: 352-29/2005/13
 Datum: 11. 3. 2011

 Zadeva: ***Smernice na dopolnjen osnutek občinskega prostorskega načrta Občine Bled***

Z vloge št. 3505-3/2008 z dne 8. 9. 2010 je Občina Bled (v nadaljnjem besedilu: občina) zaprosila Ministrstvo za kmetijstvo, gozdarstvo in prehrano (v nadaljnjem besedilu: ministrstvo) naj poda usmeritve k smericam ministrstva št. 352-29/2005/9 z dne 26. 1. 2009. Z dopisom št. 01_1_01006_10/KS z dne 20. 12. 2010 je Ljubljanski urbanistični zavod d. d. dopolnil vlogo občine z dodatnim gradivom. Gradivo za izdajo smernic smo pridobili na spletnih straneh navedenih v vlogi občine št. 3505-3/2008 ter kot prilogo dopisa št. 01_1_01006_10/KS.

Pridobljeno gradivo vsebuje:

- tekstualni del OPN Občine Bled,
- grafični del OPN Občine Bled,
- priloge OPN Občine Bled.

Ministrstvo je že izdalo Smernice za pripravo občinskega prostorskega načrta Občine Bled št. 352-29/2005/9 z dne 26. 1. 2009.

Ministrstvo se je v teh dodatnih usmeritvah na osnutek OPN občine Bled opredelilo do predlogov, ki so v grafičnem delu prikazani v digitalni obliki v *shp formatu (38_podr_nup_spremembe_plana.shp) in v pripadajočih atributnih tabelah označeni z oznakami »ZAP ST«.

Za vse predloge, do katerih se ministrstvo v teh dopolnitvah smernic ni opredelilo, veljajo usmeritve izdane v Smernicah za osnutek Občinskega prostorskega načrta Občine Bled št. 352-29/2005/9 z dne 26. 1. 2009.

Občina v osnutku OPN predlaga spremembo namenske rabe za 195 ha kmetijskih zemljišč, od tega 46,4 ha najboljših kmetijskih zemljišč, nazaj v namensko rabo kmetijskih zemljišč pa vrača 122,7 ha zemljišč. Zmanjšanje površine kmetijskih zemljišč gre predvsem na račun uskladitve podatkov z gozdnimi zemljišči.

S predlogi vračanja stavbnih zemljišč v kmetijsko namensko rabo se ministrstvo načeloma strinja. Problematično je vračanje stavbišč v kmetijska zemljišča znotraj naselij. Nesprejemljivo je tudi vračanje stavbišča v drugo kmetijsko zemljišče in hkrati poseganje na najboljše kmetijsko zemljišče znotraj istega naselja.

Zaradi izrednega zmanjševanja kmetijskih zemljišč, kot nenadomestljivega resursa za zagotavljanje prehranske vrednosti prebivalstva v državi, je vsaka občina dolžna skrbeti za varovanje kmetijskih zemljišč, preprečevati nesmotno poseganje na kmetijska zemljišča ter skrbeti in načrtovati prostorski in proizvodni razvoj kmetijstva.

Širitve stanovanjskih območij morajo biti v skladu z demografskimi podatki in projekcijami rasti prebivalstva v občini v prihodnje. Širitev naselja je dopustna le, če znotraj obstoječega naselja nadaljnji prostorski razvoj ni možen. Občina naj predloži bilance prostih površin za pozidavo v okviru veljavnih prostorskih aktov in druge podatke, kar bi lahko služilo kot podlaga za utemeljitev sprememb namenske rabe, zaradi potreb po novih stanovanjskih, proizvodnih in drugih površinah. Širitev naselja je treba prvenstveno usmerjati na zemljišča, ki so z vidika trajnostne rabe naravnih virov, ohranjanja najboljših kmetijskih zemljišč, ohranjanja narave in varstva kulturne dediščine manj pomembna in so funkcionalno povezana z obstoječim naseljem (6. čl. Zakona o prostorskem načrtovanju (Uradni list RS, št. 33/2007, 70/08-ZVO-1B, 108/2009)).

Občina predlaga spremembe namenske rabe kmetijskih zemljišč kot uskladitve podatkov z gozdnimi zemljišči. Ministrstvo je ugotovilo, da nekatere uskladitve posegajo tudi na območja GERK-ov (npr. 1947). Občina naj natančno povzame dejansko stanje v prostoru in naj območja, ki po dejanski rabi spadajo med kmetijske površine ostanejo, v kmetijski namenski rabi.

Občina tudi predlaga spremembo namenske rabe najboljših kmetijskih zemljišč v druga kmetijska zemljišča in obratno (npr. 2392, 3084,...). Ministrstvo občini predlaga, naj razvrstitev kmetijske namenske rabe na teh območjih ostane kot je po že veljavnem prostorskem aktu, saj se bo z novim Zakonom o kmetijskih zemljiščih vzpostavila nova evidenca in nova razvrstitev kmetijskih zemljišč. Za spreminjanje kmetijske namenske rabe mora občina podati dodatne strokovne študije o kakovosti kmetijskih zemljišč in novi razvrstitvi v skladu z 2. in 3. členom Zakona o kmetijskih zemljiščih (Uradni list RS, št. 55/2003-UPB1).

Občina predlaga spremembo namenske rabe kmetijskih zemljišč v območja zelenih površin. V primeru smučišč (predlogi št. 2616, 2617, 2618, 2619), kjer je pretežna kmetijska raba, naj se smučišča ohrani v primarni namenski rabi, obstoječe objekte pa uskladi z dejanskim stanjem v prostoru. Pri predlogih št. 2585, 2586, 2587, 2588, 2589, 3160, 3161, 3167 naj se v primeru, da se predvideva ohranjanje kmetijske rabe brez grajenih objektov, predlagane spremembe namenske rabe ohrani v primarni namenski rabi. V nasprotnem primeru naj občina dodatno obrazloži za kakšne ureditve so predvidene spremembe namenske rabe.

Občina je za predloge v korist kmetij (1661, 1662, 2498, 2499, 2500, 2379, 2560, 1656, 1660, 1195, 2378, 1197, 1196, 2497) predložila izpolnjene posebne obrazce. Predlog RPČ-ZS 1-plan je občina izločila iz OPN.

Predlogi v korist kmetij, ki niso v nasprotju s predpisi in usmeritvami za varstvo kmetijskih zemljišč pred spremembo namenske rabe so: 1656, 1661.

Predlogi št. 1195, 1196, 1197, 2378, 2379, 2497, 2498, 2499 naj se zmanjšajo na nujno potreben obseg za potrebe objekta, neposredno ob obstoječem stavbišču. Za predlog št. 1195 naj občina v odloku natančno določi, da je območje namenjeno izključno selitvi kmetije. Predlog št. 2498 naj se v podrobni namenski rabi opredeli kot površina z objekti za kmetijsko proizvodnjo (IK).

Predlogi št. 1660, 1662, 2500 predstavljajo nove posege v odprt kmetijski prostor in so kot taki nesprejemljivi. Preučiti naj se možnost umestitve na alternativne lokacije.

Predlog št. 2560 naj se umakne, postavitve novega objekta naj se usmeri na lokacijo obstoječega objekta, ki ga namerava lastnik porušiti.

Ministrstvo do predlogov sprememb namenske rabe, kjer gre za uskladitev z dejanskim stanjem nima pripomb. Predlogi, kjer je dopustna le uskladitev z dejanskim, nadaljnja širitev pa ni sprejemljiva so prikazani v spodnji tabeli:

ZAP_ST	POV
1655	76
1659	338
1668	203
1669	97
1670	61
1980	961
1981	286
1982	113
1983	534
1984	244
1985	256
1986	273
1987	113
1988	555
1989	969
1990	303
1993	89
1994	616
1995	269
2001	148
2002	105
2003	155
2006	72
2007	75
2008	84
2009	321
2010	336
2011	548
2012	155
2013	103
2014	278
2015	91
2016	221
2017	70
2022	220
2024	1629
2025	267
2026	115
2028	57
2029	261
2030	64
2031	3791
2377	77
2380	1076
2381	351
2423	78
2424	1614
2425	91

ZAP_ST	POV
2426	545
2427	273
2428	275
2429	72
2430	350
2431	347
2432	403
2433	1674
2434	84
2435	377
2436	756
2437	116
2438	539
2439	56
2440	953
2441	3097
2442	87
2443	102
2444	1095
2445	291
2446	689
2447	552
2448	832
2449	474
2450	698
2457	94
2459	106
2461	137
2484	870
2485	171
2486	129
2487	76
2488	593
2489	394
2501	96
2504	632
2507	64
2509	108
2511	227
2512	58
2514	264
2515	168
2516	86
2517	238
2518	301
2519	80
2527	51
2528	549

ZAP_ST	POV
2537	73
2538	337
2539	296
2540	56
2541	157
2542	167
2545	3429
2546	60
2547	78
2549	133
2551	93
2552	1245
2553	86
2554	73
2555	1402
2556	529
2557	130
2561	173
2563	435
2564	578
2565	272
2566	431
2567	57
2568	3271
2569	649
2570	1641
2571	494
2572	299
2573	792
2574	588
2621	78
2622	62
2623	119
2624	1505
2625	144
2627	131
3096	66
3097	450
3098	239
3099	165
3100	616
3101	51
3102	51
3103	558
3104	1268
3105	1073
3106	130
3107	158

3108	193
3109	1337
3110	71
3111	538
3116	94
3117	57
3118	262
3119	458
3120	657
3121	149
3123	83
3124	56
3125	248
3126	209
3127	121
3128	1585
3129	302
3130	112

3131	2566
3132	81
3133	1128
3134	193
3135	1852
3136	1138
3137	2515
3138	87
3139	1138
3140	88
3141	334
3142	254
3143	13244
3144	2353
3145	284
3146	236
3147	120
3148	1003

3149	135
3150	9716
3151	86
3152	198
3153	694
3154	99
3155	811
3156	322
3158	2445
3159	76
3162	270
3164	17729
3165	331
3166	2473
3789	7
3790	207

Širitve, ki niso v nasprotju s predpisi in usmeritvami za varstvo kmetijskih zemljišč pred spremembo namenske rabe, ker gre za gradbene zapolnitve v mejah naselij oziroma med že zgrajenimi objekti ali za namene, ki jih predpisi v odprtem prostoru, kot izjemo dopuščajo, so prikazane v spodnji tabeli:

ZAP. ST	POV
1194	2044
1658	113
1665	269
1667	644
1872	1332
1973	1402
1974	522
1975	61
1976	103
1977	432
1978	263
1979	885
1991	101
1992	77
1996	787
1997	2896
1998	63
1999	832
2000	2467

2018	1301
2019	628
2021	82
2023	2395
2027	689
2032	112
2470	67
2472	89
2473	2407
2474	1332
2475	461
2476	175
2491	469
2492	306
2493	2853
2496	241
2502	843
2503	670
2506	143
2513	168

2521	1926
2522	309
2525	435
2526	907
2529	4024
2531	1926
2535	634
2536	3259
2543	120
2544	3283
2548	857
2550	107
2558	1576
2562	3017
2578	196
2579	324
2580	953
2581	748
2626	1653
3157	743

V primeru zagotovitve ustrezne površine nadomestnih kmetijskih zemljišč so sprejemljivi tudi naslednji predlogi: 1663, 2523, območje širitve južne obvoznice (2451, 2452,...), območje severne obvoznice (2477, 2478, 2479, 2480, 2481, 2482, 2483, 2575, 2576, 2577). Predlog št. 2494, ki je del severne obvoznice, je nesprejemljiv, prav tako pa naj se povezava nove obvoznice na Cesto v Vintgar uredi na obstoječem križišču Ceste v Vintgar in Partizanske ceste.

Pri nadomeščanju kmetijskih zemljišč je treba upoštevati veljavne predpise vseh resorjev, morebitne okoljske in varstvene režime (Natura 2000, EPO, VVO, varovani gozdovi, erozijska ogroženost, ipd.). V primeru, da ne gre za nadomestitev zemljišč enake kmetijske rabe, bo ministrstvo upoštevalo ekvivalent primerljivih kmetijskih zemljišč po Zakonu o dedovanju kmetijskih gospodarstev (Uradni list RS, št. 70/1995).

Občina je v gradivu predložila območja najprimernejših potencialnih nadomestnih zemljišč v skupni površini 31,35 ha in drugih primernejših območij v skupni površini 41,04 ha. Občina naj nadomestna kmetijska zemljišča vključi v občinski prostorski načrt, t.j. prikaže v grafičnem delu občinskega prostorskega načrta (območja nadomestnih zemljišč se opredeli z namensko rabo kmetijsko zemljišče) ter vključi v odlok tako, da bo razvidno katera območja se bodo vzpostavila v kmetijsko rabo za posamezne predloge. Ministrstvo bo usposobitev zemljišč v kmetijsko rabo preverjalo v vseh nadaljnjih postopkih.

Ob upoštevanju navedenih pogojev bi bila skladna s predpisi tudi naslednja predloga:

- predlog št. 2573: predlog naj se zmanjša na nujno potreben obseg za dejanske potrebe pokopališča;
- predlog št. 2520: predlog naj se zmanjša samo na območje parcel št. 350/2, 350/3, 351/2, 351/3 vse k. o. Želeče.

Predlogi, ki so v nasprotju s predpisi in usmeritvami za širjenje poselitve in varstvo kmetijskih zemljišč, ker gre za spremembo namenske rabe kmetijskih zemljišč za stanovanjske ali druge gradnje na najboljših kmetijskih zemljiščih oziroma na zemljišču v njivski rabi v odprtem kmetijskem prostoru, za gradnje, ki posegajo v sklenjena območja kmetijskih zemljišč ali so predlagane na območjih, ki so bila v preteklosti meliorirana in/ali komasirana z velikimi javnimi sredstvi, ker predloženi poseg meji z drugimi kmetijskimi zemljišči slabše kategorije, vendar niso proučene variantne možnosti gradnje na slabših zemljiščih, ker gre za namene, za katere predpisi ne dopuščajo spremembe namenske rabe najboljših kmetijskih zemljišč oziroma namen sploh ni naveden ipd., so prikazani v spodnji tabeli:

ZAP. ST	POV
377	9115
2004	2229
2005	3730
2020	278
2033	2395
2471	631
2505	2852

2508	2454
2510	103
2524	21465
2530	9316
2532	12776
2533	19846
2534	16858
2559	2990

2582	5509
2620	858
2545	3429
1666	274
3163	12775

Predloga št. 1664 in 2584 naj se usmerita na obstoječa stavbna zemljišča, območje pa ohrani v kmetijski namenski rabi.

Predlogi št. 2376, 2422, 2495 so v nasprotju s predpisi in usmeritvami za varstvo kmetijskih zemljišč pred spremembo namenske rabe. V skladu s Pravilnikom o kriterijih za načrtovanje prostorskih ureditev in posegov v prostor na najboljših kmetijskih zemljiščih zunaj območij naselij (Uradni list RS, št. 110/08) naj se preučijo izvedljive variantne rešitve, utemelji izbira najustreznejše variante in možnost optimizacije ter preuči, ali predlagana sprememba namenske rabe vključuje zemljišča, ki so vključena v ukrepe kmetijske politike.

Smernice za osnutek Občinskega prostorskega načrta Občine Bled št. 352-29/2005/9 z dne 26. 1. 2009 in te usmeritve bo ministrstvo upoštevalo ob izdaji mnenja za občinski prostorski načrt na podlagi 51. člena Zakona o prostorskem načrtovanju (Uradni list RS, št. 33/2007, 70/08-ZVO-1B, 108/2009) ter izdaji mnenja o sprejemljivosti vplivov OPN na okolje.

S spoštovanjem.

Pripravil:

Marko Gorgiev,
svetovalec III

Leon Ravnikar,
po pooblastilu ministra vodja sektorja

Branko Ravnik,
generalni direktor



mag. Dejan Zidan,
minister

Poslano:

- naslovnik – vročiti s povratnico
- Ministrstvo za okolje in prostor, Direktorat za prostor, Dunajska cesta 21, 1000 Ljubljana

Vložiti:

- arhiv



REPUBLIKA SLOVENIJA

MINISTRSTVO ZA KMETIJSTVO, GOZDARSTVO IN PREHRANO

DIREKTORAT ZA GOZDARSTVO, LOVSTVO IN RIBIŠTVO

www.mkgp.gov.si, e: gp.mkgp@gov.si

Dunajska cesta 22, 1000 Ljubljana, t: 01 478 91 44, f: 01 436 20 48



Številka: 3401-47/2006/5
Datum: 7.10.2010

Občina Bled
Cesta svobode 13
4260 Bled

OBČINA BLEĐ	
Prejeto:	11. 10. 2010
Šifra zadeve:	3505-3/2008-149
Vrednost:	
Šifra znaka:	S
Priloge:	

Zadeva: Smernice in strokovne podlage za pripravo dopoljenega osnutka Občinskega prostorskega načrta Občine Bled - področje gozdarstva

Zveza: Vaš dopis št. 3505-3/2008, z dne 6. 9. 2010

Spoštovani!

Ugotavljamo, da ste v skladu s 47. členom Zakona o prostorskem načrtovanju (Uradni list RS, št. 33/07, 70/08-ZVO-1B in 108/09) zaprosili Ministrstvo za kmetijstvo, gozdarstvo in prehrano, Direktorat za gozdarstvo, lovstvo in ribištvo za pridobitev smernic in strokovnih podlag za področje gozdarstva.

V skladu s 61. členom Uredbe o Prostorskem redu Slovenije (Uradni list RS, št. 122/04, v nadaljevanju PRS) se v občinskem prostorskem načrtu v okviru zasnove posameznih sistemov lokalnega pomena v prostoru (zasnova krajine) prikažejo območja, ki so varovana ali zavarovana po predpisih o ohranjanju narave in o gozdovih in so opredeljena v 62. členu navedene uredbe.

V skladu s 74. členom Uredbe o PRS se zasnova območij gozdov določi in prikaže v občinskem prostorskem načrtu v okviru zasnove razmestitve dejavnosti v prostoru in zasnovah posameznih sistemov lokalnega pomena v prostoru, območja gozdov pa se natančneje prikažejo v občinskem prostorskem načrtu kot kategorija namenske rabe.

Na območjih, ki so zavarovana po predpisih o gozdovih, se v občinskem prostorskem načrtu kot namenska raba prostora določi območje gozdov (3. odstavek 75. člena PRS). Območja varovalnih gozdov in gozdov s posebnim namenom določa Uredba o varovalnih gozdovih in gozdovih s posebnim namenom (Uradni list RS, št. 88/05, 56/07, 29/09).

V primeru, da so območja gozdov, ki so zavarovana z navedeno Uredbo tudi v vaši občini, ste dolžni ta območja v prostorskih planskih aktih prikazati in jim določiti namensko rabo – območje gozdov.

V skladu s 64. členom PRS se v občinskem prostorskem načrtu v okviru zasnove posameznih sistemov lokalnega pomena v prostoru (zasnova krajine) določijo in prikažejo tudi druga območja, pomembna za ohranjanje naravnih kakovosti krajine na lokalni ravni (sklenjena območja gozdov, gozdovi s 1. stopnjo poudarjenosti katere koli ekološke funkcije).

3. odstavek 10. člena Zakona o gozdovih (Uradni list RS, št. 30/93, 13/98 - odl.US, 56/99 - ZON, 67/02, 110/02-ZGO-1, 115/06, 110/07) določa, da se funkcije gozdov, ki so določene in ovrednotene s stopnjami njihovega vpliva na gospodarjenje z gozdovi na kartah in popisih funkcij gozdov v gozdnogospodarskem načrtu območja, kot strokovne podlage upoštevajo pri prostorskih ureditvah državnega in lokalnega pomena.

3. odstavek 11. člena Zakona o gozdovih pa določa, da se površina gozdov in funkcije gozdov, ki so določene in ovrednotene s stopnjami njihovega vpliva na gospodarjenje z gozdom na kartah in popisih funkcij gozdov v gozdnogospodarskem načrtu gospodarske enote, kot strokovne podlage upoštevajo pri urejanju prostora na lokalni ravni.

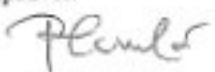
Zaradi navedenega vam bo podrobnejše podatke o območjih gozdov, območjih varovalnih gozdov in gozdov s posebnim namenom, njihovih funkcijah in ostale strokovne podlage na vaše zaprosilo posredoval Zavod za gozdove Slovenije, ki je tudi sicer eden izmed nosilcev urejanja prostora.

Naj vas ob tem še posebej spomnimo na 2. odstavek 75. člena Uredbe o Prostorskem redu Slovenije, ki določa, da se za območja prepletanja gozdarske in kmetijske dejavnosti določi prostorske enote, v katerih se opredeli delež gozda, ki ga je dovoljeno izkrčiti v kmetijske namene. Z določitvijo tovrstnih območij bo omogočeno bolj dinamično gospodarjenje s prostorom, s tem pa lažje preživetje in razvoj slovenskih kmetij.

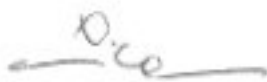
V skladu s 51. členom Zakona o prostorskem načrtovanju (Uradni list RS, št. 33/07, 70/08-ZVO-1B in 108/09) pa pozovite **Ministrstvo za kmetijstvo, gozdarstvo in prehrano, da poda mnenje k predlogu prostorskega akta Občine Bled - področje gozdarstva.**

Lep pozdrav.

Pripravil:


Zoran Planko
Višji svetovalec III




Anica Zavrl Bogataj
generalna direktorica Direktorata
za gozdarstvo, lovstvo in ribištvo

Poslano:

- naslov,
- Ministrstvo za okolje in prostor, Direktorat za prostor, Dunajska cesta 21, 1000 Ljubljana.



Številka: 35001-218/2010

Datum: 28. 04. 2010

Zadeva: Objava splošnih smernic za občinsko prostorsko načrtovanje (OPN) s področja voda

Ministrstvo za okolje in prostor, Agencija RS za okolje, je nosilec urejanja prostora s področja upravljanja z vodami in v tem okviru izdaja smernice in mnenja s področja urejanja voda za občinske prostorske načrte.

Zakon o prostorskem načrtovanju (ZPNačrt, Uradni list RS, št. 33/07, 70/08-ZVO-1B in 108/09) v 30. členu določa, da nosilci urejanja prostora, ki so določeni v sklepu vlade o pripravi prostorskega načrta, določijo smernice za načrtovanje, ki jih mora pripravljavec prostorskega akta upoštevati pri njegovi pripravi.

V 5. točki 61. člena istega zakona je določeno, da mora pripravljavec prostorskih aktov pridobiti soglasje k osnutku prostorskega akta. Po določilih drugega odstavka 12. člena Uredbe o organih v sestavi ministrstev (Uradni list RS, št. 58/03, 45/04, 86/04-ZVOP-1, 138/04, 52/05, 82/05, 17/06, 76/06, 132/06, 41/07 in 64/08-ZViS-F in 63/09) izda smernice s področja upravljanja z vodami Agencija RS za okolje, organ v sestavi Ministrstva za okolje in prostor.

Obveščamo vas in ob enem naprošamo, da seznanite svoje članice - občine o objavi Splošnih smernic za občinsko prostorsko načrtovanje (OPN), ki smo jih objavili na spletni strani Agencije RS za okolje:

<http://www.arso.gov.si/vode/Urejanjevoda/Prostorskonacrtovanje>

Koraki na spletu, ki vodijo do navedenega cilja:

1. spletna stran Agencije Republike Slovenije za okolje,
2. vode,
3. urejanje voda,
4. prostorsko načrtovanje in
5. Splošne smernice s področja upravljanja z vodami za pripravo Občinskega prostorskega načrta.

Za objavo splošnih smernic na naši spletni strani smo se odločili zato, ker se je močno povečalo število prispelih vlog za izdajo smernic za občinske prostorske načrte (OPN) in ker želimo, da bi bile občine čimbolj seznanjene z osnovnimi izhodišči s področja urejanja voda pri izdelavi osnutkov občinskih prostorskih načrtov.

Splošne smernice zato povzemajo vsebine in omejitve, ki izhajajo iz zakonskih in podzakonskih aktov s področja upravljanja z vodami kot tudi vsebine iz predpisov, ki jih je v postopkih načrtovanja in izdelave prostorskih aktov potrebno upoštevati v zvezi z upravljanjem z vodami. Dokument objavljen na spletni strani je namenjen strokovni podpori izdelovalcem občinskih prostorskih aktov v fazi izdelave osnutka. S smernicami, ki jih Agencija RS za okolje kot nosilec urejanja prostora za področje voda poda k osnutku občinskega prostorskega akta v postopku njegovega sprejemanja, pa se konkretnije opredelimo do vsebin s področja urejanja voda.

S spoštovanjem!

Pripravi:

Stane Pajk, dipl. ekon., spec.



Dr. Silvo Žlebir
GENERALNI DIREKTOR

Vročiti:

- Skupnost občin Slovenije, Partizanska cesta 1, 2000 Maribor, osebno.
- Združenje občin Slovenije, Zrinjskega 9, 1000 Ljubljana, osebno in
- Zadeva, tu.



ZAVOD REPUBLIKE SLOVENIJE
ZA VARSTVO NARAVE

OBČINA BLED

Prejeto:	11. 10. 2010	Št. strani:	5
Številka zadeve:	3505-3/2008-148	Priloge:	
Vrednost:			
Vrednost:			

Dunajska cesta 22 | 1000 Ljubljana
T 01 230 95 00 | F 01 230 95 40
E zrsvn.oe@zrsvn.si | www.zrsvn.si

Številka: 2-III-251/7-O-10/MB
Datum: 07.10.2010

Občina Bled
Cesta svobode 13
4260 Bled

ZADEVA: Naravovarstvene smernice na dopolnjen osnutek Občinskega prostorskega načrta za občino Bled
Zveza: Vaš dopis št. 3505-3/2008 z dne 06.09.2010

Na osnovi vaše vloge št. 3505-3/2008 z dne 06.09.2010 prejete dne 09.09.2010, izdajamo v skladu s 97. in 98. členom Zakona o ohranjanju narave (Uradni list RS, št. 96/04 – UPB2) dopolnitev naravovarstvenih smernic za Občinski prostorski načrt za občino Bled.

Pri pripravi smernic smo upoštevali gradivo Osnutek Občinskega prostorskega načrta za območje občine Bled, ki je objavljeno na naslovu <http://arhiv.mm.gov.si/mop/interno/> in vsebuje:

A. TEKSTUALNI DEL

Odlok o občinskem prostorskem načrtu občine Bled – dopolnjen osnutek

B. GRAFIČNI DEL

Strateški del

- Zasnova prostorskega razvoja občine (M 1:35.000)
- Zasnova gospodarske javne infrastrukture (M 1:35.000)
- Okvirna območja naselij, vključno z območji razpršene gradnje, ki se sanirajo in so z njimi prostorsko povezana z okvirnimi območji razpršene poselitve (M 1:35.000)
- Usmeritve za razvoj poselitve in celovito prenovno z usmeritvami za razvoj v krajini ter usmeritve za določitev namenske rabe zemljišč (M 1:50.000, 1:20.000)
- Shematični prikazi vsebin strateškega dela

Izvedbeni del

- Pregledna karta občine z razdelitvijo na liste (M 1:40.000)
- Pregledna karta občine s prikazom osnovne namenske rabe in ključnih omrežij gospodarske javne infrastrukture (M 1:35.000)
- Prikaz območij enot urejanja prostora, osnovne oziroma podrobnejše namenske rabe in prostorskih izvedbenih pogojev (M 1:5.000)
- Prikaz območij enot urejanja prostora in gospodarske javne infrastrukture (M 1:5.000)
- Prikaz cestnega omrežja, mirujoči promet ter pristanišča in vstopno-izstopna mesta na Blejskem jezeru (M 1:5.000)
- Prikaz območij enot urejanja prostora - regulacijski elementi, javne površine in vile (M 1:5.000)

C. PRILOGE

- Izvleček iz odloka o Strategiji prostorskega razvoja Slovenije
- Prikaz stanja prostora
- Strokovne podlage, na katerih temeljijo rešitve v OPN
- Seznam nosilcev urejanja prostora (smernice)
- Obrazložitev in utemeljitev načrtovanih prostorskih ureditev k namenski rabi IPN

Občinski prostorski načrt se nanaša na območje občine Bled, izkazanih je bilo 3775 pobud za spremembo namembnosti zemljišča, ostalo so inventarizacije stanja v prostoru in uskladitve s pravilnikom.

V postopku sprejemanja prostorskega akta je treba pridobiti mnenje o sprejemljivosti prostorske ureditve z vidika varstva narave - **naravovarstveno mnenje**. Brez naravovarstvenega mnenja ali obvestila, da izdelava naravovarstvenih smernic ni potrebna, ni mogoče sprejeti prostorskega akta (šesti odstavek 97. člena ZON).

Naravovarstveno mnenje izda organizacija, pristojna za ohranjanje narave, ko prejme zahtevo pripravljavca akta. Tej zahtevi je treba priložiti **končni predlog tega akta** ter ustrezno **obrazložitev**, kako je pripravljavec ob pripravi akta upošteval naravovarstvene smernice (sedmi odstavek 97. člena ZON).

Besedilo končnega predloga prostorskega akta naj smiselno povzame oz. vključi določila varstva narave, ki so podana v naravovarstvenih smernicah.

V postopku pridobitve gradbenega dovoljenja se upošteva 105. člen ZON.

Morebitna vprašanja in dodatna pojasnila v zvezi z vsebino naravovarstvenih smernic naslovite na Zavod RS za varstvo narave, Območna enota območna enota Kranj (tel.04 2019460).

Lep pozdrav!

Pripravila:
Maja Brozovič, univ.dipl.geog.
Naravovarstvena svetnica




dr. Darij Krajčič
direktor

Priloge:

- Naravovarstvene smernice na dopolnjen osnutek Občinskega prostorskega načrta občine Bled

V vednost:

- Ministrstvo za okolje in prostor, Direktorat za prostor, Dunajska 21, 1000 Ljubljana
- Triglavski narodni park, Ljubljanska cesta 27, 4260 Bled



ZAVOD REPUBLIKE SLOVENIJE
ZA VARSTVO NARAVE

Območna enota Kranj

in

Triglavski narodni park

NARAVOVARSTVENE SMERNICE
na dopolnjen osnutek
Občinskega prostorskega načrta občine Bled

Nosilec naloge

Maja Brozovič, univ.dipl.geog.
Naravovarstvena svetnica

Vodja območne enote

Metod Rogelj, univ.dipl.biol.
Visoki naravovarstveni svetnik



KRANJ, september 2010

Naloga:

NARAVOVARSTVENE SMERNICE ZA
OBČINSKI PROSTORSKI NAČRT OBČINE BLED

Naročnik:

MINISTRSTVO ZA OKOLJE IN PROSTOR
Direktorat za prostor
Dunajska 21
Ljubljana

Izdelovalec:

ZAVOD RS ZA VARSTVO NARAVE – OE KRANJ,
PC Planina 3, 4000 Kranj,
TRIGLAVSKI NARODNI PARK,
Ljubljanska 27, 4260 Bled

Nosilec naloge:

Maja Brozovič, univ.dipl.geog.

Sodelavci:

Metod Rogelj, univ.dipl.biol.,
Davor Arimaspu, univ.dipl.inž.gozd.,
Igor Zakotnik, univ.dipl.inž.kraj.arh.

Številka naloge:

2-III-251/8-O-10/MB

**Kraj in datum
izdelave:**

Kranj, september 2010

© Zavod RS za varstvo narave – OE Kranj. Vse pravice pridržane. Za vsakršno uporabo besedil in fotografij izven namena, za katerega so bile izdelane naravovarstvene smernice, je treba pridobiti dovoljenja izdelovalca.

VSEBINA

1	UVOD	4
1.1	PRAVNE OSNOVE NARAVOVARSTVENIH SMERNIC.....	4
2	SPLOŠNI DEL	7
3	POSEBNI DEL	7
3.1	STRATEŠKI DEL	7
3.2	IZVEDBENI DEL.....	8

1 UVOD

Naravovarstvene smernice so strokovno gradivo, s katerim se za območje, ki ima na podlagi predpisov s področja ohranjanja narave poseben status, opredelijo usmeritve in izhodišča za varstvo naravnih vrednot in ohranjanje biotske raznovrstnosti ter pogoji za varstvo zavarovanih območij.

Naravovarstvene smernice po Zakonu o ohranjanju narave (v nadaljevanju: ZON) pripravlja organizacija, pristojna za ohranjanje narave.

Občinski prostorski načrt Občine Bled obsega **strateški in izvedbeni del**.

Strateški del OPN določa izhodišča, cilje in zasnovo prostorskega razvoja občine, usmeritve za razvoj poselitve in za celovito prenovu, usmeritve za razvoj v krajini, usmeritve za določitev namenske rabe zemljišč in prostorskih izvedbenih pogojev (v nadaljnjem besedilu: PIP), zasnovo gospodarske javne infrastrukture lokalnega pomena, območja naselij, vključno z območji razpršene gradnje, ki so z njimi prostorsko povezana, ter območja razpršene poselitve.

Izvedbeni del obsega splošne določbe izvedbenega dela, enote urejanja, namensko raba in dopustno izrabo prostora, splošne prostorske izvedbene pogoje, prostorske izvedbene pogoje za posamezna območja podrobnejše namenske rabe, posebne prostorske izvedbene pogoje za območje Triglavskega narodnega parka, podrobne prostorske izvedbene pogoje za posamezne enote urejanja prostora in na območjih predvidenih OPPN in občinske podrobne prostorske načrte.

Na podlagi določil 47. člena Zakona o prostorskem načrtovanju (Uradni list RS, št. 33/07) Občina pripravi osnutek občinskega prostorskega načrta na podlagi prikaza stanja, usmeritev iz državnega strateškega prostorskega načrta, usmeritev iz občinskega prostorskega načrta, če je bil sprejet kot samostojen akt, razvojnega programa, če je bil izdelan za območje, ki ga obravnava prostorski akt, lastnih razvojnih potreb in izraženih razvojnih potreb drugih oseb.

Za izvedbeni del so v nadaljevanju glede na načrtovane posege opredeljene usmeritve, ki se nanašajo na naravne vrednote in območja biotske pestrosti

1.1 PRAVNE OSNOVE NARAVOVARSTVENIH SMERNIC

Pravne osnove naravovarstvenih smernic smo podali v Naravovarstvenih smernicah za Občinski prostorski načrt občine Bled, ki sta jih Zavod RS za varstvo narave OE Kranj in Triglavski narodni park izdelala v oktobru 2008 (2-III-438/6-O-08/MB). V tem času je bil sprejet nov Zakon o Triglavskem narodnem parku (ZTNP-1), (Uradni list RS, št. 52/2010).

V nadaljevanju je upravljavec zato dopolnil svoje strokovne podlage z varstvenimi režimi, škodljivostmi ravnanj, posegov ali dejavnosti ter pravili ravnanj za načrtovanje in urejanje prostora, ki izhajajo iz novega ZTNP-1.

Splošni varstveni režim

Za območje parka znotraj meja občine Bled velja splošni varstveni režim – v zvezi s prostorskim načrtovanjem in graditvijo objektov, skladno z določili 13. člena ZTNP-1 prepovedano:

1. izvajati posege in dejavnosti, ki bi lahko poslabšali ekološke razmere na območju narodnega parka in posledično negativno vplivali na ugodno stanje rastlinskih in živalskih vrst, njihovih habitatov ter habitatnih tipov, ki so pomembni za ohranjanje biotske raznovrstnosti,

2. izvajati posege in dejavnosti na naravnih vrednotah na način, da se uničijo, poškodujejo ali bistveno spremenijo lastnosti, zaradi katerih je del narave opredeljen za naravno vrednoto, oziroma v obsegu ali na način, ki znatno spremeni druge lastnosti naravne vrednote,
3. izvajati posege in dejavnosti, ki bi lahko spremenili za narodni park značilne krajinske gradnike ter značilne krajinske ali poselitvene vzorce,
11. izravnnavati grbinaste travnike,
14. postavljati in uporabljati vire svetlobe za usmerjeno osvetljevanje naravnega okolja,
15. ograjevati zemljišča v naravnem okolju, razen kadar je ograditev namenjena preprečitvi škode ali zadrževanju pašne živine na kmetijskih zemljiščih, če to bistveno ne otežuje migracije živali prostoživečih vrst,
16. postavljati znake in druge objekte ali naprave za slikovno ali zvočno obveščanje in oglaševanje v naravnem okolju, razen znakov za označevanje planinskih in drugih poti s soglasjem upravljavca narodnega parka,
17. graditi in postavljati objekte ali naprave na gorske vrhove, grebene, sedla, skalne osamelce, v naravna okna in na druga izpostavljena mesta,
18. graditi pomožne kmetijske objekte, hleve in pastirske koče v naravnem okolju, razen za opravljanje kmetijskih dejavnosti v narodnem parku, na podlagi pozitivnega mnenja kmetijsko-svetovalne službe o potrebnosti kmetijskega objekta, hleva ali pastirske koče za potrebe opravljanja kmetijske dejavnosti v narodnem parku,
19. graditi nove ali povečevati počitniške enote ali spreminjati namembnost obstoječih objektov v počitniške enote,
20. graditi nove planinske in lovske koče zunaj naselij in območij razpršene poselitve,
21. graditi nova hotelska in apartmajska naselja,
22. graditi nove objekte za kratkotrajno nastanitev zunaj naselij, v naseljih pa le do 80 ležišč,
23. graditi nove gostinske stavbe zunaj naselij in območij razpršene poselitve,
24. graditi nove stanovanjske objekte zunaj naselij, razen gradnje stanovanjskih objektov ali objektov s stanovanjsko-turistično rabo (do 60 turističnih ležišč), ki pomenijo funkcionalno zaokrožitev obstoječe razpršene poselitve in ohranjajo avtohtoni poselitveni vzorec in značilno krajino,
25. graditi nove objekte, ki so posebnega pomena za obrambo, razen na območjih za potrebe obrambe,
26. graditi odlagališča odpadkov in odlagati odpadke v naravno okolje,
27. graditi objekte za hranjenje nevarnih snovi, razen enostavnih objektov za lastne potrebe v skladu s predpisi, ki urejajo graditev objektov,
28. graditi površinske vodne zbiralnike, razen zbiralnikov za napajanje živine,
29. širiti obstoječa smučišča ali graditi nova,
30. graditi objekte na obstoječih smučiščih, razen smučarskih prog, žičniških naprav in stavb žičniških naprav ter izvajanja vzdrževalnih del,
31. graditi nove objekte ali postavljati naprave za proizvodnjo energije zunaj naselij, razen iz obnovljivih virov za samooskrbne potrebe, kjer ni možnosti priključitve na javno energetska omrežje,
32. graditi oziroma urejati nova vzletno-pristajalna mesta za zrakoplove, razen ureditve izven letaliških pristajališč za izvajanje nalog zaščite, reševanja in pomoči ob naravnih in drugih nesrečah,
33. graditi nove nadzemeljske prenosne energetske, telekomunikacijske in komunalne vode, razen na območjih, kjer bi vkop lahko negativno vplival na ugodno stanje živalskih ali rastlinskih vrst, njihovih habitatov, habitatnih tipov oziroma naravnih vrednot, in za potrebe radionavigacijskih objektov ter naprav za mednarodni zračni promet,
34. izvajati ukrepe ali gradnje, ki bi spreminjali vodni režim, obliko struge ali kakor koli vplivali na naravne razmere vodnih in priobalnih zemljišč, razen za potrebe oskrbe s pitno vodo ali zaradi varstva pred škodljivim delovanjem voda,
35. odvzemati mivko, pesek in prod iz strug vodotokov ter vodnih in priobalnih zemljišč, razen za potrebe v narodnem parku s soglasjem upravljavca narodnega parka,
36. odpirati nova območja za izkoriščanje mineralnih surovin,
37. odvzemati grušč z melišč.

Škodljivosti ravnanj, posegov ali dejavnosti

Škodljivost posegov ali dejavnosti, ki bi lahko ogrozili cilje narodnega parka (npr. bistveno spreminjanje ali ogrožanje tistih značilnosti, ki so pomembne za ohranitev naravnih vrednot, biotske raznovrstnosti, krajinske pestrosti in kulturne dediščine v narodnem parku) se skladno z določili 14. člena ZTNP-1 ugotovi v postopku celovite presoje vplivov na okolje, presoje vplivov na okolje, presoje sprejemljivosti in v drugih predpisanih postopkih. Na podlagi ugotovljene škodljivosti ravnanj, posegov ali dejavnosti iz prvega se tak poseg ali dejavnost dovoli ob hkratni določitvi obveznih pogojev za omilitev škodljivih vplivov na narodni park ali pa se prepove.

Varstveni režim v ožjih zavarovanih območjih

Na meji z občino Bled je ožje zavarovano območje Slap Šum v Blejskem Vintgarju (7. točka prvega odstavka 17. člena ZTNP-1). Poleg splošnih prepovedi je v tem ožjem območju prepovedano tudi:

- graditi objekte vseh vrst.

Pravila ravnanja

Načrtovanje in urejanje prostora

Skladno z določili 22. člena ZTNP-1 morajo biti prostorski akti občine usklajeni s tem zakonom. Pri prostorskem načrtovanju v narodnem parku je poleg predpisov, ki urejajo načrtovanje prostora, treba upoštevati tudi naslednja izhodišča:

- nova poselitve se usmerja v obstoječa naselja, pri čemer se zagotavlja ustrezno razmerje med zelenimi in pozidanimi površinami,
- nova infrastruktura se načrtuje znotraj obstoječih infrastrukturnih koridorjev,
- širitev območij naselij je dopustna ob izpolnjevanju pogojev iz četrtega odstavka tega člena,
- razpršeno gradnjo se sanira tako, da se ne povečuje obsega stavbnih zemljišč in se ponovno vzpostavljata za narodni park značilni poselitveni vzorec in značilna krajina,
- novi posegi v prostor na območjih razpršene poselitve se lahko načrtujejo samo, če ohranjajo avtohtone poselitvene vzorce, značilno krajino in ne razvrednotijo kulturne dediščine,
- območja, namenjena za šport in rekreacijo, se načrtujejo v naseljih ali kot razširitev obstoječih tovrstnih območij,
- prenova objektov ima prednost pred novogradnjo,
- novih objektov se ne načrtuje v naravnem okolju, razen nujno potrebne infrastrukture za potrebe odpravljanja posledic naravnih nesreč in oskrbe s pitno vodo,
- rekonstrukcije objektov se:
 - v prvem in drugem varstvenem območju izvajajo v okviru obstoječih gabaritov in zatečene namembnosti,
 - odstopanja od obstoječih gabaritov so mogoča le, kadar gre za preprečevanje ali zmanjševanje obstoječega obremenjevanja okolja.

Širitev območij naselij je dopustna, če:

- ne ogroža naravnih vrednot, biotske raznovrstnosti in krajinske pestrosti,
- omogoča ohranjanje takega stanja v prostoru, ki zagotavlja ugodno stanje ogroženih rastlinskih in živalskih vrst,
- ne krni ekosistemske vrednosti in funkcije habitatnih tipov,
- ne ogroža kulturne dediščine,
- ne ogroža identitete in elementov prepoznavnosti narodnega parka,
- ne povečuje obremenitev okolja,

- ne ogroža za narodni park značilnega poselitvenega vzorca in je skladna z varstvenimi režimi ZTNP-1 ter splošnimi pogoji, ki jih za širitev naselij določa zakon, ki ureja načrtovanje prostora.

Ravnanja, posegi in dejavnosti

Skladno z določbami 23. člena ZTNP-1 je treba vsako ravnanje, poseg ali dejavnost v narodnem parku izvajati v obsegu, na način in z uporabo tehničnih pripomočkov, ki najmanj ogrožajo cilje narodnega parka, naravno ravnovesje, ugodno stanje rastlinskih in živalskih vrst, naravne, krajinske in kulturne vrednote v narodnem parku, kulturno dediščino in sam narodni park.

Pri gradnji novih ali nadomestnih objektov in rekonstrukciji ali obnovi obstoječih se prednostno uporablja materiale, značilne za narodni park, ter gradi skladno z značilnostmi kulturne dediščine v narodnem parku ter na način, ki upošteva stavbno tipologijo območja, še posebej na planinah in v starih vaških jedrih ali stavbnih gručah.

2 SPLOŠNI DEL

Vsebina splošnega dela naravovarstvenih smernic, določena v 98. členu ZON, je deloma upoštevana že v osnutku občinskega prostorskega načrta. V posebnem in izvedbenem delu teh smernic navajamo priporočila, usmeritve in pogoje, ki jih naj občina v osnutku načrta še dopolni.

3 POSEBNI DEL

3.1 STRATEŠKI DEL

Usmeritve in priporočila za načrtovanje:

a) poselitve

Znotraj območij moren se ohranja morena kot značilna reliefna oblika brez posegov in gozd brez vnašanja neavtohtonih vrst, kar naj se vključi kot PIP v EUP-je na območju Pecovce in Dob. Na območju Zasipa se ohranja obstoječi gozdni rob zaradi ohranjanja biotske raznovrstnosti območja.

b) gospodarske javne infrastrukture

Za gradnjo južne obvoznice se upoštevajo naravovarstveni pogoji, ki jih je izdala Agencija RS za okolje št. 35620-1875/2007-7 z dne 20.11.2007, kjer je bil Zavod vključen z mnenjem.

c) območji za turizem in rekreacijo

Priveze za čolne in čolnarne se umešča izven naravno ohranjene obale Blejskega jezera tam kjer so že obstoječi infrastrukturni objekti. Gradnje novih privezov in čolnar na območju naravno ohranjene obale niso sprejemljive, ker bi pomenili uničenje še naravno ohranjenih predelov in vnašanje nemira.

Območje Straže se razvija kot rekreacijsko območje za zimsko in letno rekreacijo. Pobočja Straže se urejajo kot smučišče v obstoječem obsegu ter kot območje letne rekreacije s fitness progo in letnim sankališčem. Usmeritve za umetno zasneževanje smo podali v izvedbenem delu v tabeli.

d) upoštevanje strokovnih podlag upravljavca Triglavskega narodnega parka (TNP) ter predlogi za dopolnitev osnutka OPN Bled z vidika TNP

V vsebine OPN (tekstualni in grafični del, odlok) so bile ustrezno vključene strokovne podlage upravljavca zavarovanega območja z izhodišči, usmeritvami za posamezne enote urejanja prostora (na območju TNP krajinski enoti Pokljuka in Hom) ter za graditev objektov in dejavnosti na območju TNP. Upoštewane so bile tudi opredelitve do pobud v osnutku OPN.

Območje sredogorske planote Pokljuka pripada občinam Bled, Bohinj in Gorje, zato naj se namenska raba in prostorski izvedbeni pogoji opredelijo enotno (pri tem je treba izpostaviti urejanje prometa, gospodarjenja z gozdovi, varstvo vodnih virov in prostočasne dejavnosti).

V posameznih poglavjih in tudi v besedilu odloka (predvsem 51. člen) je pravilno opozorjeno, da je območje Pokljuke z dolino Radovne (oziroma celotno območje Julijskih Alp) pomembno zaledje za oskrbo s pitno vode. Zaradi tega bi bilo treba čim prej pristopiti k zavarovanju vodovarstvenega območja in opredelitvi vodovarstvenega režima v obsegu in nanačin, ki bo zagotavljal zmanjšanje tveganja za onesnaženje voda (ukrepi, omejitve prepovedi za posamezne dejavnosti na območju). Obravnavana verjetno presega zgolj lokalno (občinsko) raven.

V četrtem odstavku 142.člena odloka o OPN je navedena obveznost pridobitve soglasja javnega zavoda Triglavski narodni park h gradnjam na območjih razpršene gradnje, v desetem odstavku 149. člena odloka o OPN pa obveznost pridobitve soglasja javnega zavoda Triglavski narodni park k umestitvi objektov in naprav mobilne telefonije na drugih kmetijskih zemljiščih in v območjih godpodarskih gozdov. Skladno s pristojnostmi (ZON, ZGO, ZTNP-1) upravljavec zavarovanega območja pri gradnjah in posegih, za katere se izdaja dovoljenje za poseg v naravo, sodeluje s strokovnim mnenjem v postopku izdaje naravovarstvenih pogojev in naravovarstvenega soglasja. V postopku izdaje naravovarstvenega soglasja se ravnanja, posegi ali dejavnosti med drugim preverijo tudi z vidika skladnosti z nameni in cilji narodnega parka (ugotavljanje škodljivosti oz. ogroženosti skladno z določbami 14. člena ZTNP-1).

Urbanistični načrti

Nadomesti se termin naravna znamenitost z izrazom naravne prvine ali naravovarstveno pomembna območja v vseh zasnovah za urbanistične načrte določenih naselij.

V 86. členu (zelene površine), se dopolni točka 11 z usmeritvijo glede invazivnih rastlinskih vrst: ob izboru za zasaditev se tudi ne izbira invazivnih rastlinskih vrst.

V 99. členu se termin biološki minimum popravi v ekološko sprejemljiv pretok skladno z veljavno zakonodajo

4) Podrobnejši PIP za območja energetske infrastrukture (E):

b) Male hidroelektrarne so v območjih naravnih vrednot dopustne samo v sklopu obstoječih malih hidroelektrarn ali na mestu nekdanjih mlinov in žag. Če zaradi tehnoloških zahtev uporaba obstoječih mlinščic ni možna, morajo biti novi cevovodi vkopani.

Poglavje se dopolni, da je za rabo vodnega vira potrebna predhodna pridobitev koncesije.

117. člen (Blejsko jezero) se dopolni: Ohranjati je treba obstoječa trstišča, *naravno obalo in preprečevati zaraščanje obale z invazivnimi rastlinskimi vrstami, ki jih je treba odstranjevati.*

3.2 IZVEDBENI DEL

V dopolnjenem osnutku odloka o OPN Bled se v PIP-ih za OPPN-je doda, da zavod pripravi naravovarstvene smernice s podrobnejšimi usmeritvami, pogoji in priporočili na območju z varstvenimi statusi oz. z naravovarstvenimi vsebinami.

Na območju občine Bled je bilo izkazanih 3775 pobud za spremembo namembnosti zemljišča, ostalo so inventarizacije stanja v prostoru in uskladitve s pravilnikom.

V nadaljevanju obravnavamo spremembe namenske rabe prostora po enotah urejanja prostora (EUP) in po občinskih podrobnejših načrtih (OPPN). Pri vsaki enoti urejanja prostora navajamo območja z naravovarstvenim statusom ali drugimi naravovarstvenimi vsebinami, na katere sega enota in varstvene usmeritve ter priporočila, ki so konkretizirane na enoto urejanja prostora.

Preverili smo tudi upoštevanje naših varstvenih usmeritev iz zadnjih smernic in upoštevanje le-teh v dopolnjenem osnutku OPN Bled. Ker so bile naše usmeritve in priporočila pretežno upoštevana, navajamo v tabeli 2 samo neusklajene pobude.

V primeru izvedbe celovite presoje vplivov na okolje naj se upoštevajo tudi omilitveni ukrepi, določeni v okoljskem poročilu in njegovem dodatku za varovana območja.

Tabela 1: Razvojne potrebe na območju občine Bled, ki segajo v območja z naravovarstvenim statusom ali drugimi naravovarstvenimi vsebinami

Oznaka EUP (shp_223_eup_pnnp_plp_NRP)	OBMOČJE Z NARAVOVARSTVENIM STATUSOM ALI DRUGIMI NARAVOVARSTVENIMI VSEBINAMI	VARSTVENI POGOJI, USMERITVE IN PRIPOROČILA
BB-13-ZS BB-16-ZS	NV 267V Sava Bohinjka EPO 26400 Sava Bohinjka z Mostnico in Ribnico	Varstvene usmeritve: <ul style="list-style-type: none">- Primerna je mehka oblika rekreacije, ki ne zahteva naprav in objektov, čemur naj se prilagodi tudi namembnost.- Območja se zmanjšata tako, da se ohranja obrežna vegetacija ob Savi Bohinjki.- Objekt ribiške družine naj se gradi izven naravne vrednote.
BB-86-K2 BB-101-Gg BL-472-K1 BL-641-Gg	NV 2346 Zavec - povimo močvirje NV 41724 Pizdja luknja EPO 21100 Julijske Alpe	Varstvene usmeritve: <ul style="list-style-type: none">- Zavod je že bil vključen s strani ARSO v izdajo strokovnega mnenja (R. 2-II-279/2-O-10/MB, 22.06.2010) za izvedbo regionalne povezave R-2 Bled – Bača pri Modreju, odsek Bled (Pristava) – Bohinjska Bela (ob R1 – 209/1089), na zemljišču k.o. Želeče in k.o. Bohinjska Bela (investitor posega je Ministrstvo za promet Direkcija RS za ceste, Tržaška cesta 19, 1000 Ljubljana).- V načrtu je obdelanih več variant umestitve kolesarske poti ob regionalni cesti na odseku med Pristavo in Bohinjsko Belo. Z naravovarstvenega vidika sta najbolj ugodni varianti A1 in v nadaljevanju varianta B2, ker potekata izven območij z naravovarstvenim statusom. Zavod je podal naslednje usmeritve, v kolikor bodo zbrane druge variante, ki segajo na območja z naravovarstvenim statusom: <ul style="list-style-type: none">- Zaradi gradnje kolesarske poti in pripadajoče infrastrukture (morebitna počivališča) se ohranjajo posamezna drevesa ob varianti B3 ter v gozd ob varianti A2,A3 naj se čimmanj posega.- Odkopni material in gradbeni material se odloži na urejeno deponijo po končanih delih.- Za zatravitev novonastalih brežin se uporablja avtohtone travne

		<p>mešanice, spremlja se tudi zaraščanje brečin, predlagamo zasaditev z avtohtonim drevjem, zaradi nevarnosti vnosa in širjenja invazivnih vrst. V kolikor se le-te pojavijo, se jih obvezno in nemudoma odstrani. Na to opozarjamo zaradi prisotnosti japonskega dresnika in njegovega hitrega širjenja ob Blejskem jezeru in okolici, zato ta varstvena usmeritev velja za vsako izbrano traso.</p> <p>Občina naj uskladi traso in zmanjša ceno urejanja prilagojeno na koridor kolesarske povezave, ki naj se izogne mokrišču in jami. Kolesarska povezava naj poteka ob ali po obstoječih poteh in skozi naselja ter ob državni cesti in se uskladi z zgoraj navedenim načrtom. Na ta način se ohrani gozd kot nosilec biotske pestrosti in naravne vrednote na območju.</p>
BL-47-SSe BL-48-SSe	pNV Bled – rastišče tise	<p>Varstvena usmeritev:</p> <ul style="list-style-type: none"> - delno upoštevano, ker je območje poselitve zmanjšano. <p>Izloči se iz obeh EUP-jev gozdiček, ki se priključi k BL-263-Gg in se ohrani sedanja namenska raba gozd, kjer so rastišča tise.</p>
BL-111-BT	NV 11 Blejsko jezero	<p>Varstvena usmeritev:</p> <ul style="list-style-type: none"> - obstoječi objekt se priključi na kanalizacijo <p>Varstveno priporočilo:</p> <ul style="list-style-type: none"> - ohranja se parkovna drevesna vegetacija zaradi ohranjanja biotske raznovrstnosti
BL-74-ZP	ZO Blejski otok NV 1268 Blejski otok	<p>Varstveni pogoji:</p> <ul style="list-style-type: none"> - upošteva se varstvene režime <p>Varstvene usmeritve:</p> <ul style="list-style-type: none"> - ne vnaša se neavtohtonih drevesnih vrst, - ohranja se relief otoka brez posegov v naravno obalo in otok.
BL-397-PO	NV 5241 Bled – hrasti ob cesti v Vintgar	<p>Delno upoštevanje usmeritve, da se drevored ohranja in da se posegi odmaknejo od dreves za projekcijo krošnje na tla.</p> <p>Upošteva naj se še usmeritev iz zgornjih smernic:</p> <ul style="list-style-type: none"> - da se EUP zmanjša tako, da se ohranjajo hrasti ob cesti v celoti in sedanja namenska raba, v prejšnjih spremembah je šlo za spremembo v površino za ceste, sodaj gre za večje območje parkirišča za tovorna vozila, kar obravnavamo kot novo rabo in dodajamo usmeritev - parkirišče se opremi z lovilci olj.
BL-284-Gg	NV 5412 Bled - morena 2	<p>Varstvena usmeritev:</p> <ul style="list-style-type: none"> - šolska pot se lahko spelje po območju tako, da se ohranja morena z obstoječim gozdom, s katerim se gospodari skladno z gozdnogospodarskim načrtom (sanitarna sečnja je možna).
BL-636-VC, BL-637-VC, BL-638-VC, BL-639-VC, BL-642-VC Velika Zaka, BL-621-VC Mala Zaka	NV 15 Blejsko jezero	<p>Negativno stališče:</p> <p>Privize in čolnarne se umešča lezen naravno ohranjene obale tam kjer so že obstoječi infrastrukturni objekti. Gradnje novih privezov in čolnar na območju naravno ohranjene obale niso sprejemljive, ker bi pomenili uničenje še naravno ohranjenih predelov in vnašanje nemira.</p>
BL-535-VI BL-536-VI	ZO Blejski grad in hrib Straža nad Blejskim jezerom NV 5294 Straža - nahajališče fosilov NV 304 Straža na Bledu - parkovni gozd	<p>Straža – sistem umetnega zasneževanja z variantama lokacij za vodna zbiralnika</p> <p>Negativno stališče, ker je umeščanje obeh variant vodnih zadrževalnikov v nasprotju z varstvenimi režimi za zavarovano območje in varstvenimi usmeritvami za geološke naravne vrednote in oblikovane naravne vrednote (gre za trajno spreminjanje terena in gozdne združbe kar je v nasprotju z odločbo o zavarovanju). Pri izgradnji vodnih zadrževalnikov bi prišlo do krčitve gozda, kar pa ni v skladu z odločkom o zavarovanju. Predlagamo, da se razmisli o možnosti variante C: posodobitev obstoječega sistema s tehnološkimi rešitvami težav s pretoplo jezersko vodo, ki bodo imele najmanjši vpliv na zavarovano območje in naravni vrednote.</p>

BL-85-CDI BL-86-CDI BL-62-ZS BL-66-ZS BL-523-ZS BL-524-ZS BL-160-PO BL-407-PO	NV 5493 Bled - morena 4 NV 5412 Bled - morena 2	V odlok se vključi še naslednje usmeritve: - območje šole in vrtca naj se zmanjša tako, da je zemljišče obeh ustanov s športnimi igrišči in parkirišči oz. ostalimi prometnimi površinami izven območja morene in gozda. Na območju morene z gozdom naj ostane namenska raba gozd (G) oz. parkovni gozd (ZP). - na območju morene so možne mehke oblike rekreacije (sprehajalna pot) brez objektov in igrišč
BL-83-ZS BL-114-BT BL-305-BT BL-306-BT	ZO Blejski grad in hrib Straža nad Blejskim jezerom NV 5294 Straža - nahajališče fosilov NV 304 Straža na Bledu - parkovni gozd	Sprememba namembnosti se lahko izvede v kolikor nova namenska raba ne bo spremenila površine in strukture gozda; krčitve niso dopustne, prav tako postavljanje novih objektov ali drugih površin namenjenih rekreaciji. Predlagamo, da se ohranja zatečeno stanje brez poseganja v relief in gozdno vegetacijo.
KO-33-SSe KO-35-SSe	NV 5159 Koritno – povirje EPO 25300 Sava Bohinjka in Sava Dolinka- širše območje sotočja	Upoštevanje smernice: - Ker se je območje zmanjšalo, tako da se ohranja gozd. - V odloku naj se doda za EUP KO-33-SSe, da naj se objekti ustrezno komunalno uredijo kot smo napisali v smernicah. Pri obeh območjih EUP in drugih se popravi besedilo v odloku: upoštevajo se pogoji, usmeritve in priporočila za ohranjanje narave namesto <i>upoštevati varstvene režime enot ohranjanja narave.</i>
KU-4-I	NV 267V Sava Bohinjka EPO 26400 Sava Bohinjka z Mostnico in Ribnico	Varstvene usmeritve: - ohranja se obrežni pas s poplavnimi lokami, - v okviru okoljskega poročila se preveri prisotnost varovanih habitatnih tipov, vsi objekti in naprave se umeščajo izven pomembnejših habitatov zavarovanih vrst na območju.
OB-2-VC	NV 267V Sava Bohinjka EPO 26400 Sava Bohinjka z Mostnico in Ribnico	Odlok se dopolni z naslednjimi varstvenimi usmeritvami: - za splavilo čolnov, gumenjakov in drugih plovil se uporablja obstoječe poti brez posegov v vodno dinamiko, v obrežni pas in njegovo vegetacijo kot tudi prodišče, - predlagamo zmanjšanje območja, tako da bo zajeto konkretno mesto igustov
RI-7-ZS	NV 2766 Bodešče - mrtvica Save Bohinjke NV 267 V Sava Bohinjka EPO 25300 Sava Bohinjka in Sava Dolinka - širše območje sotočja	V odloku se doda usmeritev: - ohranja se gozd v EUP zaradi ohranjanja biotske raznovrstnosti območja, - primerne so mehke oblike rekreacije brez igrišč, objektov in naprav
SE-4-ZS	NV 267 V Sava Bohinjka EPO 26400 Sava Bohinjka z Mostnico in Ribnico	Delno upoštevano, tudi zmanjšanje območja V odlok se vključi besedilo: - možna je postavitve kemičnih stranišč v poletnem času (namesto lesenega objekta začasne sanitarije), - prostor za piknik naj se uredi izven obrežne vegetacije oz. 15 m od vodotoka, naj bo ustrezno opremljeno in poskrbljeno za odvoz odpadkov, - parkirišče naj se uredi izven tega EUP-ja.
SL-2-ZS	Natura SI3000045 Bohinjka Bela - skalovje NV 5430 Pokljuka - planota EPO 21100 Julijske Alpe	Varstveni pogoji in usmeritve: - območje se zmanjša tako, da se izloči skalovje, - objekt je možno zgraditi v nadaljevanju od obstoječih objektov tako, da se ohranja gnezd, - površine sten za plezanje se ohranjajo v sedanjem obsegu, širijo naj se ne, predvsem v dele sten, kjer je razvita vegetacija skalnih sten in razpok kot smo napisali v smernicah iz leta 2008.
SL-3-ZS SL-4-ZS SL-5-ZS SL-6-ZS SL-7-ZS	Triglavski narodni park – tretje varstveno območje Natura SI5000019 Julijske Alpe - Triglav	Smučišče Zatrnik z žičnicami Z ZTNP-1 je za rekreacijsko središče Zatrnik (leži na stičnem območju občin Bled in Gorje) predpisana izdelava državnih prostorskih načrtov

	<p>NV 5430 Pokljuka - planota EPO 21100 Julijske Alpe</p>	<p>(določbe 74. člena ZTNP-1). Ureditvena območja dejavnih prostorskih aktov zajemajo tudi območja infrastrukturnih objektov, ki so povezana z delovanjem rekreacijskih središč. Zaradi tega je treba opredeliti območje rekreacijskega središča, kar je v pristojnosti ministrstva za okolje in prostor (drugi odstavek 73. člena ZTNP-1).</p> <p>Odločitev za nadaljnji razvoj smučarskega oz. športno rekreacijskega centra mora biti celovito pretehtana. Pri tem je smiselno, da se Zatrnik usmerja v dnevni tip smučišča, brez novih prenočitvenih zmogljivosti (le-te se zagotavljajo na območju Gorij in Bleda). Glede na namembnost bi bilo treba za posamezne objekte predlagati oblikovno sanacijo, pri tem pa izhajati iz kvalitativnih značilnosti lokalne stavbarske dediščine (arhitektura, material, izvedba).</p> <p>Posebno pozornost naj se nameni vodarskim ureditvam (režive odvodnjavanja, ki naj bo kontrolirano in usmerjeno). Pri obnovi oz. posodobitvi žičniške infrastrukture naj se ob tehnični ustreznosti in varnosti upošteva tudi značilnosti reliefa in površinskega pokrova. Smučarske proge naj bodo prilagojene nekdanjemu smučišču – ob ugotovitvi neustreznega poteka (strmine, ožine) je treba izločene površine sanirati (vzpostavitev gozdnega roba, zasaditev, krepitev varovalne funkcije gozda). Na območju Zatrnika in zaledju Pokljuke je treba zasnovati ustrezen koncept umiranja prometa (režim urejanja, prometne obremenitve, parkirne površine) in ravnanja z odpadnimi vodami.</p> <p>Podrejeno – v primeru, da za načrtovano revitalizacijo Zatrnika ne bodo izpolnjeni pogoji (vsestranska ekonomska, prostorska in okoljevarstvena presoja, vprašanje lastniških razmer), bi bilo smotno pripraviti tudi rezervni scenarij, tj. načrt sanacije razvednotnega območja, ki bi moral obsegati tako:</p> <ul style="list-style-type: none"> - prostorsko ureditvene ukrepe: <ul style="list-style-type: none"> o odstranitev infrastrukturnih naprav in omrežja, tehničnih in servisnih objektov, pomožnih začasnih objektov o določitev razmerja med gozdnimi in kmetijskimi površinami o predlagati sonaravne reliefne ureditve (prilagoditev okoliški izoblikovanosti terena) o zasnova protierozijskih ukrepov (preprečitev zdrsov, usadov ali plazov ter hudourniškega delovanja) - biološko sanacijo – vzpostavitev površinskega pokrova (varovanje razgaljenega površja, zmanjševanje oz. upočasnitev površinskega odtokanja voda in s tem erozijskega delovanja): <ul style="list-style-type: none"> o opredelitev rastlinskega pokrova (zatravitev na sklenjenih območjih smučišča, zasaditev drevnine na presekih, območjih megoloma, vetroloma, zasaditev ali dopolnitev poškodovanega gozdnega roba o izbor primernih vrst, ki sestavljajo gozdne združbe oz. podzdružbe na vplivnem območju (zagotovitev višinske slojevitosti) o izbor primerne kakovosti sadik in koncept saditve o zatravitev razgaljenih površin (vrstna sestava trav in zeli iz avtohtonih vrst, senen drobir z bližnjih ekstenzivnih travnikov).
<p>SL-109-Gpn</p>	<p>ZO TNP širše območje</p> <p>SPA S15000019 Julijske Alpe – Triglav</p> <p>pSCT S13000278 Pokljuka barja</p> <p>NV 5430 Pokljuka- planota</p> <p>NV 1598 Ribšćica - povirno močvirje</p>	<p>V smernicah iz leta 2008 smo navedli, da nimamo varstvenih usmeritev. Glede na v odloku navedeno predvideno sanacijo kamnoloma ob cesti Krnica-Mrzli Studenec, za katerega je predviden sanacijski načrt, naj se doda, da zavod pripravi podrobnejše naravovarstvene smernice.</p>

	NV 1599 Malo Blejsko barje NV 572 Veliko Blejsko barje EPO 21100 Julijske Alpe	
ZA-18-ZS	NV 268V Sava Dolinka EPO 25300 Sava Bohinjka in Sava Dolinka-tirše območje sotočja	Varstvene usmeritve: - ohranja se obrežna vegetacija, - primerne so mehke oblike rekreacije brez igrišč, objektov in naprav - za dostop s plovili do vode se uporablja obstoječe poti oz. steze brez posegov v obrežje in vegetacijo, - možna je postavitev kemičnih stranišč v poletnem času (namesto lesenega objekta za začasne sanitarije), - prostor za piknik naj se uredi izven obrežne vegetacije na travniku ob dostopni cesti in naj bo ustrezno opremljen in poskrbljeno za odvoz odpadkov
BL-72-ZP BL-283-Gg BL-539-Gg	NV 5107 Bled - morena 1 NV 5494 Bled - morena 5	Varstvena usmeritev: - ohranja se morena kot reliefna oblika brez posegov in hrastov gozd brez vnašanja neavtohtonih drevesnih vrst
ZA-61-SSe OPPN Zasip Sebenje	Del na meji z EPO 21100 Julijske Alpe	Varstveno priporočilo: - poselitve območja naj se zmanjša tako, da se ohranja gozdni rob in živica na vzhodnem delu
BL-13-IG BL-24-O BL-247-K2 BL-377-K2 BL-549-PC OPPN Za Kozarec	Brez statusa: živice, gozdni rob	Varstveni priporočili: - predlagamo, da se območje zmanjša, tako da se ohranjajo živice in obstoječi gozdni rob na območju OPPN zaradi ohranjanja biotske raznovrstnosti
OPPN Grimše in OPPN Milno	Brez statusa: živice	Varstveno priporočilo: - predlagamo, da se območje zmanjša, tako da se ohranjajo živice na območju OPPN zaradi ohranjanja biotske raznovrstnosti
BL-253-Gpn SE-61-Gg BL-424-Gg	ZO Blejski grad in hrib Straža nad Blejskim jezerom NV 5294 Straža - nahajališče fosilov	Južna obvoznica Varstvene usmeritve: - Za gradnjo južne obvoznice se upoštevajo naravovarstveni pogoji, ki jih je izdala Agencija RS za okolje št. 35620-1875/2007-7 z dne 20.11.2007, kjer je bil Zavod vključen z mnenjem.
BL-53-SSe	NV 5412 Bled – morena 2 NV 5493 Bled – morena 4	Varstvena usmeritev: - znotraj območja se ohranja morena brez posegov in gozd brez vnašanja neavtohtonih vrst

Tabela 2: Neusklojene pobude iz prvih naravovarstvenih smernic iz leta 2008, ki so bile delno upoštevane ali niso upoštevane v dopolnjenem osnutku OPN Bled

OBJECTIDI PREDLOGA SPREMEMBE NAMENSKE RABE_2008	OBMOČJE Z NARAVOVARSTVENIM STATUSOM ALI DRUGIMI NARAVOVARSTVENIMI VSEBINAMI	VARSTVENI POGOJI, USMERITVE IN PRIPOROČILA
191	ZO Rastišče Loeselove grezovke na Bledu NV 2619 Bled - Rečica - rastišče Loeselove grezovke	Iz območja drugih kmetijskih v prva kmetijska zemljišča Varstveni pogoj: - sprememba rabe ni v skladu s 4. členom Odioka o razglasitvi povirij, močvirij in rastišč redkih rastlin v občini Bled za naravne spomtnika, 4.

		člen, točka T, - ponovno predlagamo, da se pobuda izloči
280, 281	NV 3749 Log - mrtvica Save Bohinjke vzhodno od vasi NV 267 V Sava Bohinjka 26400 Sava Bohinjka z Mostnico in Ribnico	Delno upoštevanje usmeritev: izločena je parcela 375, ne pa tudi 372. Ponovno podajamo varstveno usmeritev, naj se izloči tudi parcela 372.
290, 309	Del v ZO Blejski hrib in hrib Straža nad Bledom Del v NV Bled - grajski hrib NV 304 Straža na Bledu- parkovni gozd	Delno upoštevanje: Ponovno podajamo usmeritev, da se območje zmanjša, tako da se ohranja strijen gozd in gozdni rob oz. naj se to določi kot PIP znotraj EUP.

Legenda:

ZO- zasnovano območje,

NV-naravna vrednota,

Natura – posebno varstveno območje,

EPO – ekološko pomembno območje

Projekti:	12. 10. 2010	Bg. znak:	5
Številka zadeve:	3505-3/2008-151	Priloge:	/
V vednost:		Vred:	151



Občina Bled
Cesta svobode 13
4260 Bled

Štev: 420-256/2008/4

Datum: 8.10.2010

Zadeva: Smernice k dopoljenemu osnutku OPN Občine Bled

Na podlagi vaše vloge za smernice k dopoljenemu osnutku Občinskega prostorskega načrta Občine Bled, št. 3505-3/2008 z dne 06.09. 2010, ki jo je Zavod za ribištvo Slovenije prejel dne 09.09. 2010, vam podajamo smernice k dopoljenemu osnutku OPN Občine Bled.

Zavod za ribištvo Slovenije je smernice za načrtovane prostorske ureditve Občine Bled izdal v dokumentu št. 420/256/2008/2 z dne 06.10.2008. Po pregledu razpoloživega gradiva, dostopnega na strežniku MOP, smo ugotovili, da smernice izdane v našem dokumentu št. 420/256/2008/2 zadoščajo in naj se zato uporabijo pri pripravi OPN Občine Bled.

Lep pozdrav,

Pripravil:
Aljaž Jenič, univ.dipl.biolog



Direktor:
Dejan Pehar, spec

V vednost: Ministrstvo za okolje in prostor, Direktorat za prostor



Številka: II-40/5-2010
Datum: 31. 12. 2010

Ministrstvo za kulturo
Maistrova 10
1000 Ljubljana

Zadeva: OPN Bled – ponovne smernice
Zveza: Dopis občine Bled št. 3505-3/2008 z dne 6. 9. 2010
Sestanek na LUZ 29.9.2010

Na podlagi prvega odstavka 84. člena ZVKD -1 (Ur. l. 16/08) Zavod za varstvo kulturne dediščine, območna enota Kranj (v nadaljevanju Zavod) Ministrstvu za kulturo posreduje

**GRADIVO ZA OPN Bled
ponovljena faza smernic**



Bled, foto BJJF

DOSEDANJI POSTOPEK

V prvem postopku, začetem 2008, je občina že prejela smernice in tudi njihovo dopolnitev ter gradivo za varstvo Kupljenika. Nato je v septembru 2010 postopek zbiranja smernic ponovila z novim osnutkom OPN.

SMERNICE

1.

Upoštevati je treba vse izdane smernice in usmeritve iz usklajevanj ter opredelitve do rešitev izdane v prejšnjem postopku priprave OPN, kakor tudi že posredovano gradivo za varstvo Kupljenika.

Upoštevati je treba tudi Strokovne zasnove za PUP Staža na Bledu, dopis ZVDKS OE Kranj, št. II-29/7-02 z dne 11.6.2002 – **glej prilogo**

2.

Območju obale jezera z zelenim zaledjem je treba zagotoviti ohranjanje prostorskih kvalit, zaradi katerih je Bled posebno območje. Treba ga je ohranjati in delno tudi prenoviti. Iz razvojnih potreb je razvidna potreba po urejanje jezerske obale, kopališč, pristanišč in čolnarn, pločnikov, kolesarskih stez, peš poti z brvmi, kolesarskih poti, dostopnih cest do objektov, dostopnih poti do vode, parkirišč ter avtobusnih in drugih obcestnih postajališč, umeščanje garažnih objektov, podzemnih in nadzemnih, določanje možnih lokacij za spominska in druga obeležja ter postavljanje urbane opreme (luči, klopi, koši, usmerjevalne table), urbanih obeležij in skulptur, javnih sanitarij ter stalnih kioskov in začasnih kioskov v času prireditev.

Z vidika varstva kulturne dediščine je pred umeščanjem novih ureditev potrebno izdelati Skupne strokovne podlage za celotno območje EŠD 13232 Bled – Ambient Bleda, ki bodo vsebovale vse elemente konservatorskega načrta za prenovo. Lahko se določi tudi izdelavo krovnega OPPN za prenovo, v okviru katerega se bo izdelala konservatorski načrt za prenovo, vendar menimo, da je možno enake rezultate doseči z odločitvijo, da se za celotno območje EŠD Bled Ambient Bleda izdelata skupno strokovno podlago z vsemi elementi konservatorskega načrta prenove.

V Skupnih strokovnih podlagah bodo skozi vrednotenje prostora izstopila območja prenove za katere naj se prevri možnost umeščanja novih dejavnosti na te lokacije (že podana pobuda Diagnostičnega centra) . Preveritev mora vsebovati vse parametre, potrebne za korektno odločanje o vplivu posledic nove dejavnosti na območje (promet, mirujoč promet, vizualni vpliv, ohranjanje zelenega sistema...)

Novembra 2007 in jan 2008 je bila na Bledu izvedena delavnica, katere rezultati še niso bili prikazani. Predlagamo, da se jih prikaže v okviru skupnih strokovnih podlag.

Usmeritev za izdelavo Skupnih strokovnih podlag je podana z namenom, da se pri poseganju v varovani blejski prostor zagotovi preverjanje ranljivosti prostora in primernosti umeščanja novih ureditev glede na dediščinske, funkcionalne in vizualne lastnosti celotnega prostora EŠD 13232 Bled - Ambient Bleda.

3.

Pri umeščanju dejavnosti in posegov v prostor je potrebno razvoj usmerjati v ohranjanje zelenih površin, ki so poleg gradu in jezera simbolni razpoznavni znak Bleda, zato naj se v tem območju ne upošteva prejetih pobud, ki ne prispevajo k ohranjanju zelenega območja Bleda. Izloči naj se:

Pobude, moteče za EŠD Ambient Bleda:

- izločiti pobude, ki zmanjšujejo zelene površine v EŠD 13232 Bled Ambient - Bleda in morebitne druge tam prisotne kulturne dediščine ali spomenika ali kakor koli drugače lahko prinesejo negativen vpliv na prostorski pomen kulturne dediščine. Izloči naj se tudi nepozidana poselitvena območja, oziroma se naj jih prekategorizira v zelene površine.

Pobude , moteče za druge enote kulturne dediščine:

- izločiti pobude, ki zmanjšujejo prostorski pomen enot kulturne dediščine

Pobude izven enot kulturne dediščine:

- izločiti pobude, ki so v nasprotju s SPRS. Ves prostor Občine Bled se po Strategiji prostorskega razvoja Slovenije nahaja v Območju nacionalne prepoznavnosti Bled (Ur. L. 76/2004). V postopkih prostorskega načrtovanja se krajinska območja s pepoznavnimi značilnostmi obravnava kot zaokrožena krajinska območja in se v njih zagotavlja prostorski razvoj, ki ohranja njihovo celovito prepoznavnost (SPRS, Razvoj krajine, točka 3.1.Prepoznavnost slovenije s kulturnega in simbolnega vidika, točka8). Zavod opozarja, da bi bil sprejem teh pobud v nasprotju s 15. členom Zakona o prostorskem načrtovanju (Ur. L. 33/2007), po katerem morajo biti občinski prostorski akti skladni nadrejenim predpisom.

4.

Podrobnejše usmeritve za varstvo posameznih arheoloških najdišč:

Za p št.	EŠD	Ime	Ti P	posebne določbe
1.	27538	Bled - Arheološko najdišče Dobe	1	Na arheološkem najdišču: Pred posegi v zemeljske plasti je potrebno izvesti predhodne arheološke raziskave-površinski in podpovršinski pregled, ki ga opravi za to usposobljeni izvajalec. ostalo območje OPPN Pred posegi v zemeljske plasti je priporočljivo izvesti predhodne arheološke raziskave-površinski in podpovršinski pregled, ki ga opravi za to usposobljeni izvajalec.
2.	23	Bled - Arheološko najdišče Grad	1	območja z rabo G in K: Na arheološkem območju niso dovoljeni posegi v zemeljske plasti in nasipavanje terena. Dovoljena je obstoječa obdelava kmetijskih površin območja z rabo BT, BC, PC, PO,CD in SS: Pred posegi v zemeljske plasti je potrebno izvesti predhodne arheološke raziskave-površinski in podpovršinski pregled, ki ga opravi za to usposobljeni izvajalec.
3.	13074	Bled - Arheološko najdišče na jezerskem dnu	1	Dovoljeni posegi za vzdrževanje in obnovo komunalnih vodov. Pred posegi v jezersko dno je potrebno izvesti predhodne arheološke raziskave ki jih opravi za to usposobljeni izvajalec.
4.	13075	Bled - Arheološko najdišče pri Porovi hiši na Rečici	1	Ob posegih na cesti je obvezno arheološko dokumentiranje del.
5.	13076	Bled - Arheološko najdišče pri železniškem predoru nad Zako	1	Pred posegi v zemeljske plasti je potrebno izvesti predhodne arheološke raziskave-površinski in podpovršinski pregled, ki ga opravi za to usposobljeni izvajalec.
6.	13077	Bled - Arheološko najdišče Žale	1	Pred posegi v zemeljske plasti je potrebno izvesti predhodne arheološke raziskave-površinski in podpovršinski pregled, ki ga opravi za to usposobljeni izvajalec.
7.	13081	Bled - Arheološko	1	BL-89-CDd

Za p št.	EŠD	Ime	Ti p	posebne določbe
		območje na Turniču nad Rečico		<p>Pred posegi v zemeljske plasti je potrebno izvesti predhodne arheološke raziskave-površinski in podpovršinski pregled, ki ga opravi za to usposobljeni izvajalec.</p> <p>BL-194-K2 Na arheološkem območju niso dovoljeni posegi v zemeljske plasti in nasipavanje terena.</p> <p>BL-301-Gg Dovoljene so le arheološke raziskave s prezentacijo. Drugi posegi niso dovoljeni</p>
8.	13082	Bled - Arheološko območje v Zaki	1	Pred posegi v zemeljske plasti je potrebno izvesti predhodne arheološke raziskave-površinski in podpovršinski pregled, ki ga opravi za to usposobljeni izvajalec.
9.	13078	Bled - Grobišče na Rečici	1	Pred posegi v zemeljske plasti je potrebno izvesti predhodne arheološke raziskave-površinski in podpovršinski pregled, ki ga opravi za to usposobljeni izvajalec.
10.	13079	Bled - Grobišče v Mlinem	1	Pred posegi v zemeljske plasti je potrebno izvesti predhodne arheološke raziskave-površinski in podpovršinski pregled, ki ga opravi za to usposobljeni izvajalec.
11.	13080	Bled - Grobišče Žale v Želečah	1	Pred posegi v zemeljske plasti je potrebno izvesti predhodne arheološke raziskave-površinski in podpovršinski pregled, ki ga opravi za to usposobljeni izvajalec.
12.	13072	Bled - Naselbina in grobišče v Želečah	1	Pred posegi v zemeljske plasti je potrebno izvesti predhodne arheološke raziskave-površinski in podpovršinski pregled, ki ga opravi za to usposobljeni izvajalec.
13.	13073	Bled - Naselbina na Straži	1	<p>Pred posegi v zemeljske plasti je potrebno izvesti predhodne arheološke raziskave-površinski in podpovršinski pregled, ki ga opravi za to usposobljeni izvajalec.</p> <p>Ob posegih pri obstoječih objektih je obvezno arheološko dokumentiranje del.</p>
14.	13083	Bodešče - Prazgodovinska naselbina na Gradišču	1	<p>Na območju poselitve: Pred posegi v zemeljske plasti je potrebno izvesti predhodne arheološke raziskave-površinski in podpovršinski pregled, ki ga opravi za to usposobljeni izvajalec.</p> <p>Na območju cest: Ob posegih na cesti je obvezno arheološko dokumentiranje del.</p> <p>Na območju gozdov in kmetijskih zemljišč:</p>

Za p št.	EŠD	Ime	Tip	posebne določbe
				Na območju naselbine niso dovoljeni posegi v zemeljske plasti in nasipavanje terena
15.	13084	Bodešče - Staroslovansko grobišče Dlesc	1	Na območju grobišča niso dovoljeni posegi v zemeljske plasti in nasipavanje terena. Dovoljena je obstoječa obdelava kmetijskih površin
16.	13085	Bohinjska Bela - Prazgodovinska naselbina na Gradišču	1	Na območju gradišča niso dovoljeni posegi v zemeljske plasti in nasipavanje terena
17.	13086	Dunaj nad Obrnami - Arheološko območje	1	Na območju gradišča niso dovoljeni posegi v zemeljske plasti in nasipavanje terena
18.	13088	Kupljenik - Prazgodovinska naselbina Gradišče	1	Na območju gradišča niso dovoljeni posegi v zemeljske plasti in nasipavanje terena
19.	13089	Kupljenik - Prazgodovinska postojanka v jami pod Babjim zobom	1	V okolici jame 20m niso dovoljeni posegi v zemeljske plasti in nasipavanje terena
20.	13100	Pokljuka - Naselbina na Berjanci	1	Na območju poselitve: Pred posegi v zemeljske plasti je potrebno izvesti predhodne arheološke raziskave-površinski in podpovršinski pregled, ki ga opravi za to usposobljeni izvajalec. Na območju gozda: Na območju naselbine niso dovoljeni posegi v zemeljske plasti in nasipavanje terena
21.	864	Zasip - Arheološko najdišče	1	Pred posegi v zemeljske plasti je potrebno izvesti predhodne arheološke raziskave-površinski in podpovršinski pregled, ki ga opravi za to usposobljeni izvajalec.
22.	13087	Zasip - Prazgodovinsko gradišče Hom	1	Na območju gradišča niso dovoljeni posegi v zemeljske plasti in nasipavanje terena Na območju poselitve in cest: Pred posegi v zemeljske plasti je potrebno izvesti predhodne arheološke raziskave-površinski in podpovršinski

OPREDELITVE DO REŠITEV

PRIPOMBE K TEKSTUALNEMU DELU

1.

Konkretne pripombe k tekstualnemu delu so podane neposredno v tekst OPN (OPN_Bled_ODLOK_20100819pripZVKDS) – **glej prilogo**.

2.

Ob poseganju na objekte in območja dediščine je ključen projektni pogoj ohranjanje. Osnova usmeritev v vseh fazah smernic je bila, naj se območja EUP uskladijo z območji kulturne dediščine. Iz celotnega odloka mora biti razvidno, katera območja (EUP) so namenjena ohranjanju, vzdrževanju in obnavljanju kulturne dediščine.

Izvedbeni del OPN mora v osnovi sporočati varovalni namen za ta območja. Zavajajoče in neskladno strateškemu delu OPN je, da se varovanje prične šele z izdajo kulturnovarstvenih pogojev. Varovanje mora biti razvidno iz celotnega akta, kar mora znati razbrati tudi laik.

Zato je v tekstualnem delu odloka potrebno zagotoviti razumevanje, da je ob poseganju v kulturno dediščino treba upoštevati PIP za poseganje v objekte in območja dediščine.

Predlagamo uvedbo novih oznak za EUP ki so namenjene varovanju. Hotel Toplice bi npr. stal v območju BL 99 BT kd, območje vaškega jedra Zagorica bi ležalo v BL 38 SK kd... pri čemer oznaka kd pomeni, da so v tej EUP urbanistični in arhitekturni pogoji dani z obstoječim stanjem, ki ga je treba ohranjati in obnavljati v skladu s PIP za varstvo kulturne dediščine.

V ta namen naj se v tekstualni delu varstvene režime preimenuje Prostorsko izvedbene pogoje za varstvo kulturne dediščine. Zaradi korektnih oznak v grafičnem delu je treba dodati tudi tabelo:

oznaka	Tip dediščine
1	arheološka dediščina
2	profana stavbna dediščina
3	sakralna stavbna dediščina
4	sakralno profana stavbna ded.
5	memorialna dediščina
6	vrtnoarhitekturna dediščina
7	naselbinska dediščina
11	kulturna krajina
v	vplivno območje dediščine

Pri čemer je v grafični del odloka na koncu oznake EUP treba dodati oznakokd in oznako tipa kulturne dediščine, ki leži v tej EUP oz. EUP leži v njej (npr. kd 1 = območje arheološke dediščine, kd 6 = območje vrtnoarhitekturne dediščine, kd 11 = območje kulturne krajine, kd 2-6-11 = območje stavbne in območje vrtnoarhitekturne dediščine, ter območje kulturne krajine.

V tekstu naj se imenovanje varstvenih režimov popravi v Prostorsko izvedbene pogoje za varstvo kulturne dediščine pri čemer naj se doda še ustrezne oznake od 1-11.

3.

Dodati usmeritve za obstoječe objekte na območjih K1 in K2: na legalno zgrajenih objektih so dopustna vzdrževalna dela, spremembe namembnosti niso dovoljene

PRIPOMBE K GRAFIČNEMU DELU

Strateški del:

1.

Katero mejo povzema izjemna krajina Bled na listu 5.7 shematični prikazi vsebin strateškega dela?

Izvedbeni del

1.

Oznake enot: BL 121 SSe – bolj pregledno bi bilo BL SSe in zaporedna številka tovrstnih enot.

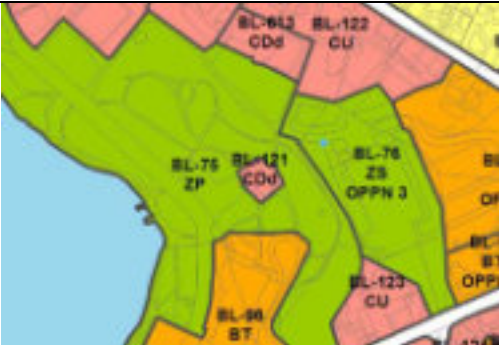
Predlagamo, da se zaradi večje preglednosti in za lažje razumevanje oznakam doda imena vaških jeder in nato vrstno številko, ki naj si po vaškem jedru sledijo npr: BL-ML-SSe-1 (Bled, Mlino, SSe, 1)

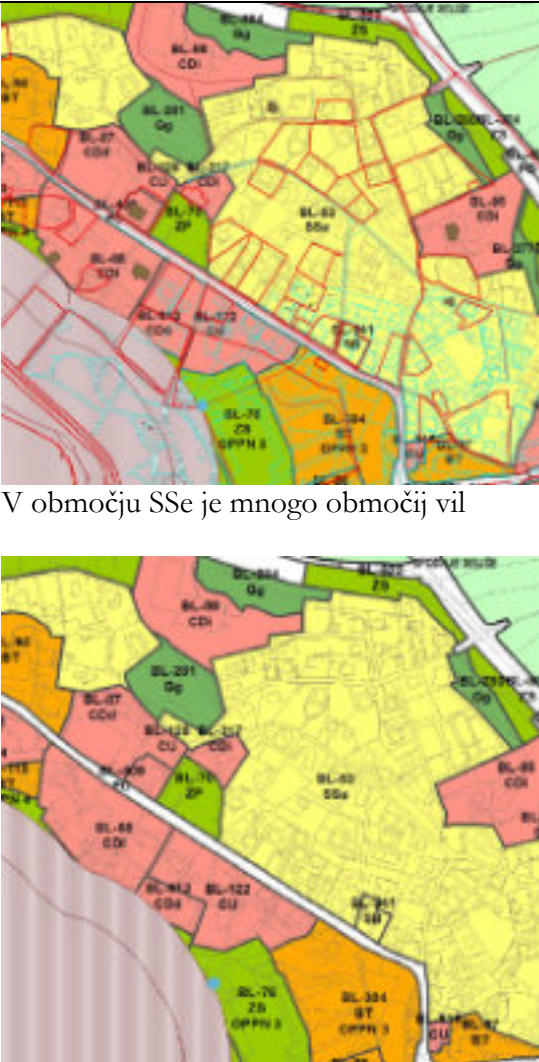
2.

Izvedbeni del OPN je osnova, iz katere izhajajo dopustni posegi v prostor. Grafični del izvedbenega dela odloka mora vsebovati vse potrebne informacije, tudi prikaz dejstva, da so določena območja namenjena varstvu in ohranjanju kulturne dediščine. Varstvo kulturne dediščine je tesno povezano s poseganjem v prostor, bolj kot varstvo zraka, vode, zdravja... in lahko zelo vpliva na možnosti investitorja. Zato mora biti s tem korektno seznanjen.

Območja EUP in njihove oznake naj se prilagodi ovez, da se območja ohranjanja in obnavljanja korektno prikaže. Na koncu oznak EUP, v katerih stojijo objekti kulturne dediščine naj se doda oznaka »kd + oznaka tipa dediščine«. V kolikor je celotna EUP pokrita z območjem dediščine, za to EUP veljajo samo varstveni PIP, če je EUP večja od območja kulturne dediščine, veljajo na območju dediščine varstveni PIP, drugod pa PIP glede na ostali del oznake. Najlažje pa bo, če bo grafični del povzel usmeritev, da so območja dediščine samostojne EUP.

Primeri:

EUP	lokacija	Kulturna dediščina	Nova oznaka EUP	karta
BL 121 CDd EUP je manjši od območja dediščine	Park Občinska stavba	EŠD 10290 Bled - Vila Zora s parkom (tip 2 - profana stavbna dediščina) EŠD 13232 Bled – Ambient Bleda (tip 11- kulturna krajina)	BL 121 CDd kd 2,11	 Na grafiki se zaris območij dediščine ne vidi. Če bo v oznako EUP vključen tudi oznaka kd, bo na prvi pogled jasno, da je območje občinske zgradbe območje ohranjanja kulturne dediščine.

<p>BL 53 SSe</p> <p>EUP je večja od območij dediščine</p>	<p>Območje vil severno od Prešernove ceste</p>	<p>EŠD 13232 Bled – Ambient Bleda (tip 11- kulturna krajina)</p> <p>Veliko število vil (tip 2 - profana stavbna dediščina)</p>	<p>VL 53 SSe 2, 11</p>	 <p>V območju SSe je mnogo območij vil</p> <p>V oznako območje je treba dodati ta podatek, sicer je grafični del nekorekten, najbolj korektno bi bilo območjem vil dati svojo EUP</p>
---	--	--	----------------------------	--

Usmeritev: Vile naj imajo svoje EUP, kjer bo znaka **SSe št. kd 2, 11**. Ostalo območje bo oznaka **SSe št. kd 11** (samo režim za varstvo ambienta bleda). To usmeritev naj se smiselno upošteva pri določanju EUP. Tako bo grafični del izvedbenega akta korektno in pregledno usmerjal investitorje k pravilom, ki veljajo za določena območja.

3.

Zelene površine okrog jezera – ZP naj se razdeli v skladu s potekom dediščinskih parkov - območij vrtnoarhitekturne dediščine, ki jim je treba dodati oznako »kd«. To so območja, na katerih naj se ne načrtuje novih poti in novih ureditev. Na območjih ZP brez oznake »kd« je možno načrtovati ureditve v skladu z določili za ZP.

4.

V območjih poselitve naj se kot zelene površine ZP označi vse skupnine dreves ali drevorede, ker je zeleni sistem bistveni del Prostorskih in tudi dediščinskih kvalitet Bleda.

5.

Iz stavbnih zemljišč naj se izvzame območja, ki posegajo v zelene pasove med nekdanjimi vaškimi jedri. Strateški del OPN ugotavlja, da je Bled sestavljen iz historičnih vaških jeder (10. člen), v 16. členu je med strateškimi cilji OPN Bled krepitev lokalnih značilnosti naselij in kulturne krajine s tem, da morajo biti vsi novi posegi na območju občine Bled načrtovani tako da podpirajo in krepijo značilne kakovosti naselij in kulturne krajine v občini Bled. Ker je OPN nov prostorski akt, je v luči strateških odločitev treba preveriti celoten akt. Zaradi ohranjanja značilnosti EŠD Bled – Ambient Bleda in zaradi upoštevanja strateškega dela je treba izločiti stavbna naslednja nepozidana stavbna zemljišča:

- Nepozidana območja med Kolodvorsko in Župančičevao cesto in druga nepozidana stavbna zemljišča med obalo jezera in cesto okrog jezera.
- Pod Blejskim gradom, ob Pristavi
- Nepozidana stavbna zemljišča južno od ceste nasproti Vile Bled (907/4, 907/1, 911/11, k.o. Želeče)
- Mlino, območje med Cesto gorenjskega odreda, Cesto Svobode in vaškim jedrom Mlino
- Rečica, vse nepozidane parcele območja Prdance
- Nepozidana stavbna zemljišča na območju vznožja Sraže
- Nepozidana stavbna zemljišča pod Obročem in Kozarco
- Zasip, nepozidana stavbna zemljišča v območju ZA 81 SSe

Izven območja ambienta Bleda naj se zaradi ohranjanja krajinske podobe Bleda izloči stavbna zemljišča (priporočilno):

- Nad progo, območje zahodno od železnice in Kolodvorske ceste, nezazidana stavbna zemljišča v strmem bregu nad linijo obstoječih objektov

6.




Za površine okrog jezera je primerna podrobnejša namenska raba zelena površina - park. Območje naj bo v celoti ZP. Iz njih naj se izloči vse druge rabe. (npr BL 121 CDd-občinska stavba , BL 88 CDd - kongresni center in hiše ob Cesti svobode. Na ta način bo na izvedbenem nivoju izkazana strateška usmeritev v ohranjanje zelenega sistema v Blejskem prostoru. Objekti, ki že legalno stojijo v teh zelenih površinah se lahko ohranjajo in obnavljajo in (če niso objekti kulturne dediščine) tudi odstranijo. Pozidanosti in izkoriščenosti teh zemljišč ni dovoljeno večati.

7.



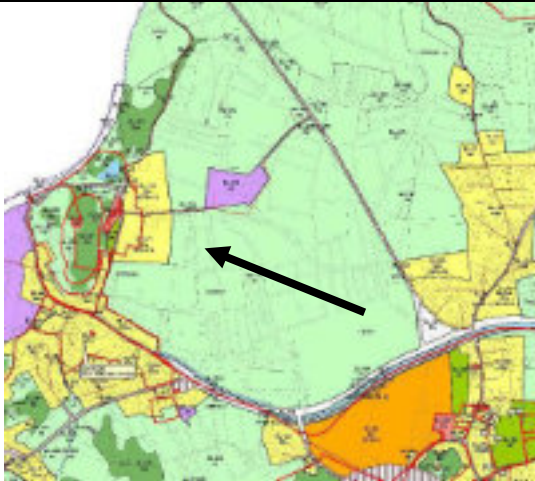
Ločiti je potrebno območja CU in območja IG tako, da bodo ena tista, ki so namenjena trgovskim in poslovnim dejavnostim (tudi morebitni nakupovalni centri), druga območja pa skladiščnim, proizvodnim in obrtnim dejavnostim, ter območja O samo obvezni infrastrukturi občine - komunala, čiščenje voda in kanalizacija, ločeno zbiranje odpadkov)



OPREDELITEV DO REŠITEV PO EUP

Podane so pripombe, kjer je z vidika varstva kulturne dediščine treba kaj spremeniti. Na območjih, za katera ni podana opredelitev načeloma velja, da je rešitev dobra - razen za območja, kjer so neskladja z varstvenimi usmeritvami, pa so bile eup po pomoti prezrte. V OPN je 1500 EUP, zato jih ni mogoče sistematično pregledati.



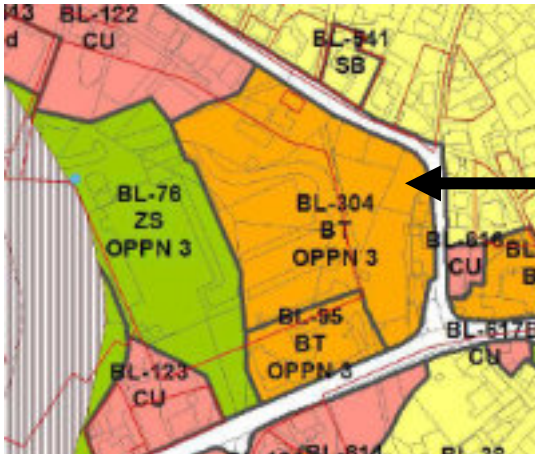
EUP	Lokacija	DEDIŠČINA	PRIPOMBE	
BL 535 VI	Straža	EŠD 13232 Bled – Ambient Bleda EŠD: 13107 Bled – Parkovni gozd Straža	Nesprejemljiva raba Ostane varovalni gozd. Parkovni gozd Straža naj bo namenjen rekreaciji, za katere ima naravne danosti. Strokovne zasnove št. II-29/7-02 z dne 11.6.2002 ne dopuščajo urejanja sekundarnih vodnih površin.	
BL 536 VI	Straža	EŠD 13232 Bled – Ambient Bleda EŠD: 13107 Bled – Parkovni gozd Straža EŠD: 13073 Bled – Naselbina na Straži	Nesprejemljiva raba Ostane varovalni gozd, Parkovni gozd Straža naj bo namenjen rekreaciji, za katere ima naravne danosti. Strokovne zasnove št. II-29/7-02 z dne 11.6.2002 ne dopuščajo urejanja sekundarnih vodnih površin.	
BL 114 BT	Straža	EŠD 13232 Bled – Ambient Bleda EŠD: 13107 Bled – Parkovni gozd Straža EŠD: 13073 Bled – Naselbina na Straži	Nesprejemljivo Na območju parkovnega gozda Straža je dopustna ureditev ene brunarice za strežbo pijač in hrane (Strokovne zasnove št. II-29/7-02 z dne 11.6.2002)	
BL 306 BT	Straža	EŠD 13232 Bled – Ambient Bleda EŠD: 13107	Sprejemljivo za lesen objekt s sivo streho. Na območju	




Na območju Straže naj se vnašanja
neparkovnih elementov ne povečuje


		Bled – Parkovni gozd Straža	parkovnega gozda Straža je dopustna ureditev ene brunarice za strežbo pijač in hrane (Strokovne zasnove št. II-29/7-02 z dne 11.6.2002) .	
BL 477 SSe OPP N 19		EŠD 13104 Bled - Park Grimšče EŠD 13081 Bled – Arheološko območje na Turniču nad Rečico EŠD 13101 Bled – Ambient cerkve sv. Andreja nad Rečico EŠD 13265 Rečica – Vaško jedro	Nesprejemljivo Ohranjati kmetijsko rabo. Odpiranje novih poselitvenih površin bi imelo negativen vpliv na prostorski pomen kulturne dediščine.	
BL 158 SSe OPP N 19		EŠD 13104 Bled - Park Grimšče EŠD 13081 Bled – Arheološko območje na Turniču nad Rečico EŠD 13101 Bled – Ambient cerkve sv. Andreja nad Rečico EŠD 13265 Rečica – Vaško jedro	Nesprejemljivo Ohranjati kmetijsko rabo. Odpiranje novih poselitvenih površin bi imelo negativen vpliv na prostorski pomen kulturne dediščine.	
KU 81 SSvj		EŠD 13256 Kupljenik – Vas	Potrebne posebne določbe in sicer: Pred načrtovanjem posegov je treba izdelati izmere ohranjenih ruševin in jih, če je mogoče vključiti v nov objekt.	

KU 2 ZS		EŠD 13256 Kupljenik – Vas	Posebnim določbam dodati: Ohranjati je treba drevesno vegetacijo	
BL 634 PO		/	Priporočilno: V oddaljenosti 1400 m po bodoči cesti stoji obstoječ bencinski servis. Zavod predlaga, da se tako blizu ne načrtuje novih, sploh pa ne v vidno polje odprte krajine. Območje izven obvoznice naj bo namenjeno doživljanju odprtega prostora.	
BL 13 IG OPP N 1		EŠD 13232 Bled – Ambient Bleda	Nesprejemljivo Sprejemljivo samo kot širitev za potrebe okoljske infrastrukture (raba O) ob ohranjanju živic kot zelenih površin.	 

ZA 81 SSe	/		<p>PRIPOROČILNO Nezazidana stavbna zemljišča naj se izloči, novih naj se ne določa. Poselitev naj se izogiba krajinskih elementov (gozd) in strmih pobočij.</p>	
BL 18	Zaka	HŠD 13232	Ohranjati ozelenjene	

IK	SV od veslaškega centra	Bled – Ambient Bleda	robove območja	
BL 479 SSvj	Rečica SV od ceste	EŠD 13265 Bled – Vaško jedro Račica	Nesprejemljiva širitev poselitve proti SV v odprto krajino. Ohranjati oprte kmetijske površine z živicami in kozolci vplivnem območju gradu Grimšče in cerkve sv. Andreja. Ohranjati je treba odprt pogled proti blejskemu gradu na vzpetini	 <p>Pogled na območje širitve s severa.</p>
BL 304 BT OPPN	Parking in zelenice za Krimom	EŠD 13232 Bled – Ambient Bleda	Nesprejemljiva sprememba iz R v mešano območje. Vsa nepozidana območja morajo biti Z – zelene površine z odprtimi pogledi na jezero in grad. Območje predstavlja vstop v Blejski prostora in ga ni dopustno pozidati.	 

BL 96 BT	Ob jezeru nasproti terasa nasproti Park hotela	EŠD 13232 Bled – Ambient Bleda EŠD 24 Kult spom dp Bled – Blejski grad in EŠD 5287 Kult. Spom. dp Bled – Blejski otok -vplivno območje	Območje slaščičarne, terase in ceste mimo njiju vključiti v zelene površine	 
BL 30 BT	Ob jezeru	EŠD13331 Bled – Vila Beli dvor EŠD 13107 Bled Vila Cesta svobode 35	EUP razdeliti na dve EUP tako, da bo meja med EUP potekala po meji med območji kulturne dediščine. Površino BT za objekt Cesta svobode 35 zmanjšati na objekt, ostalo naj bodo zelene površine	

				
--	--	--	--	--

ZAKLJUČEK:

Pripravi naj se predlog OPN Bled, ki bo upošteval vse v prejšnjih postopkih podane smernice in smernice in opredelitve do rešitev podane v tokratnem postopku. Pred pripravo dokončnega osnutka predlagamo usklajevanje, da bo varstvo kulturne dediščine vključeno optimalno.

PRIPRAVILI:

Saša Lavrinc, univ. dipl. inž. arh.

Nataša Koruza, univ. dipl. kraj. arh.

VODJA OE:

Miloš Ekar, univ. dipl. um. zgod. in soc.

Priloga:

- OPN_Bled_ODLOK_20100819pripZVKDS
- Strokovne zasnove za PUP Staža na Beldu, dopis ZVDKS OE Kranj, št. II-29/7-02 z dne 11.6.2002



REPUBLIKA SLOVENIJA

MINISTRSTVO ZA PROMET

DIREKCIJA REPUBLIKE SLOVENIJE ZA VODENJE
INVESTICIJ V JAVNO ŽELEZNIŠKO INFRASTRUKTURO

Šifra: 032-1/2010 ZP 225
Datum: 13.9.2010



OBČINA BLED

Prejeto:	16. 09. 2010	Št. zadev:	5-
Številka zadeve:	3505-3/2008-133	Priloge:	
Vrednost:			

Občina Bled
Cesta svobode 13
4260 Bled

Zadeva: **Vloga za pridobitev smernic za dopolnjen osnutku Občinskega prostorskega načrta Občine Bled**

Zveza: Dopis št. 3505-3/2008

Dne 9.9.2010 smo prejeli vaš dopis št. 3505-3/2008 Vloga za pridobitev smernic za dopolnjen osnutku Občinskega prostorskega načrta Občine Bled.

Obvestiti vas moramo, da nismo nosilci urejanja prostora in da so Slovenske železnice d.o.o. kot upravljavec Javne železniške infrastrukture, na podlagi 47. člena Zakona o prostorskem načrtovanju (Ur.l. RS št. 33/07) in 2. odstavka 11. b člena Zakona o železniškem prometu (Ur.l. RS, št. 44/07) zadolžene za izdajanje projektnih pogojev in soglasij za gradnjo objektov v varovalnem progovnem pasu Slovenskih železnic.

S spoštovanjem,

Pripravil:
Bojan Vogrinc



dr. Andrej Godec
direktor

V vednost:

- Slovenske železnice d.o.o., Kolodvorska ul. 11, 1506 Ljubljana

Prejeto: 14. 09. 2010	Sig. znak: 5
Priloga:	
Številka zadeve: 3505-3/2008-138	
Vredn.:	
Vredn.:	

Številka: 350-1/2010-401
Datum: 14.09. 2010

Občina Bled
ŽUPAN
Cesta svobode 13

4260 BLED

Na podlagi vloge občine Bled št. 3505-3/2008 z dne 06.09. 2010, daje Ministrstvo za gospodarstvo, Direktorat za energijo na podlagi drugega odstavka 47. člena Zakona o prostorskem načrtovanju (Uradni list RS, št. 33/07, 70/08 – ZVO-1B in 108/09 - ZPNačrt), ter v povezavi s 50. in 50.a členom Zakona o spremembah in dopolnitvah Zakona o graditvi objektov (ZGO-1B, Uradni list RS, št. 126/2007), Odloku o strategiji prostorskega razvoja Slovenije (OdSPRS-Ur. list. RS, št. 76/04) in Uredbe o prostorskem redu Slovenije (Ur. list RS, št. 122/04) naslednje

SMERNICE NA DOPOLNJEN OSNUTEK OBČINSKEGA PROSTORSKEGA NAČRTA OBČINE BLED

Občina Bled je z dopisom št. 3505-3/2008 z dne 06.09. 2010, ki smo ga prejeli dne 10.09. 2010, pozvala Ministrstvo za gospodarstvo, Direktorat za energijo, da ji poda smernice na dopolnjen osnutek občinskega prostorskega načrta občine Bled – za področje energetike.

Občina Bled je hkrati s pozivom za pridobitev smernic dostavila spletno stran dopoljenega osnutka občinskega prostorskega načrta občine Bled in kartografske podloge.

Dokumentacijo smo proučili z vidika prostorskih sestavin veljavnih republiških planskih aktov s poudarkom na energetskega sistem.

- I. Pri načrtovanju prostorske ureditve v postopku dopoljenega predloga OPN občine Bled je potrebno čim prej sprejeti lokalni energetski koncept, da bo osnutek OPN občine Bled skladen s 17. členom Energetskega zakona (Uradni list RS, št. 27/07 – uradno prečiščeno besedilo, 70/08 in 22/10). Pozivamo vas, da lokalni energetski koncept sprejmete najpozneje do 1. januarja 2012, ob tem pa vas opozarjamo, da ga je potrebno izdelati v skladu s *Pravilnikom o metodologiji in obveznih vsebinah lokalnih energetskih konceptov* (Uradni list RS, št. 74/09).
- II. Obveščamo vas, da je Državni zbor na seji dne 8. 3. 2010 sprejel **Zakon o spremembah in dopolnitvah energetskega zakona (EZ-D)**, objavljen v Uradnem listu RS št. 22/10 z dne 19. 3. 2010. V njem 15. člen (ki spreminja 36. člen prej veljavnega zakona) zavezuje občine, ki še nimajo sprejetih lokalnih energetskih konceptov, da v svojih prostorskih aktih za ogrevanje predvidijo le uporabo obnovljivih virov energije ali soproizvodnje toplote in električne energije (razen na tistih delih naselij, kjer že obstaja plinovodno omrežje).
Pozivamo vas, da upoštevate omenjeno zakonsko novost ki že velja.

III. Opozarjamo vas, da veljajo spremembe in dopolnitve določb 68.a člena, prvega in drugega odstavka 68.b – za nove stavbe, prvega odstavka 68.c člena in prvega odstavka 68.č člena Energetskega zakona (Uradni list RS, št. 27/07 – uradno prečiščeno besedilo, 70/08 in 22/10), ki se uporabljajo od 1.1. 2008. Še posebej velja omeniti 68.a člen, ki se nanaša na gradnjo novih stavb:

Pri graditvi novih stavb, katerih uporabna tlorisna površina presega 1000 m², in pri rekonstrukciji stavb, katerih uporabna tlorisna površina presega 1000 m² in se zamenjuje sistem oskrbe z energijo, je treba izdelati študijo izvedljivosti alternativnih sistemov za oskrbo z energijo (v nadaljevanju: študija izvedljivosti), pri kateri se upošteva tehnična, funkcionalna, okoljska in ekonomska izvedljivost alternativnih sistemov za oskrbo z energijo. Kot alternativni sistemi se štejejo:

- decentralizirani sistemi na podlagi obnovljivih virov energije;
- soproizvodnja;
- daljinsko ali skupinsko ogrevanje ali hlajenje, če je na voljo;
- toplotne črpalke.

Študija izvedljivosti iz prejšnjega odstavka je obvezna sestavina projekta za pridobitev gradbenega dovoljenja v skladu s predpisi o graditvi objektov.

IV. Pri načrtovanju prostorske ureditve osnutka občinskega prostorskega načrta občine Bled je potrebno upoštevati naslednje smernice glede na Odlok o strategiji prostorskega razvoja Slovenije (OdSPRS-Ur. list. RS, št. 76/04 – Publikacijska karta št. 4; Usmeritev za razvoj energetskih sistemov) in strokovne podlage za Prostorski plan RS, Ministrstva za okolje in prostor, Urada za energetiko, št. 350-13-16/02, iz marca 2003:

Preko območja načrtovanih posegov v prostor občine Bled za predvidena območja pobud (glej grafično prilogo označeno z zeleno barvo) občine Bled obstajajo sledeči objekti za proizvodnjo, razdeljevanje in prenos električne energije – HE, RTP in daljnovoda:

- HE Moste II
- HE Moste III

Hidroelektrarni sestavljajo naslednji predvideni objekti, ki so na območju občine Bled:

- nadomestna strojnica obstoječe HE Moste,
- spodnji izravnalni bazen s pripadajočo pregrado in
- iztočni objekt s strojnico.

- RTP Bled
- DV 2x110 kV Bled – Moste (sedaj obratujeta oba sistema na 2x20 kV)
- DV 2x110 kV Bled – Bitnje (sedaj obratuje en sistem na 1x35 kV, drugi pa na 1x20 kV)

Opozarjamo vas, da je gradnja predvidenih stanovanjskih objektov znotraj varovalnega pasu elektroenergetskega omrežja možna le ob določenih pogojih in na določeni oddaljenosti od vodov in objektov tega omrežja. Glede na 48. čl. Energetskega zakona (Uradni list RS, št. 27/07 – uradno prečiščeno besedilo, 70/08 in 22/10) je potrebno upoštevati varovalni pas elektroenergetskega omrežja, ki za 110 kV napetostni nivo znaša 30 m (15 m levo in 15 m desno od osi daljnovoda).

Poleg tega, v skladu z *Uredbo o elektromagnetnem sevanju v naravnem in življenjskem okolju (Ur. l. RS, št. 70/96)* veljajo za območje bivanja posebni ukrepi varstva pred sevanjem. Območja bivanja spadajo v I. območja varstva pred elektromagnetnimi sevanji za katera veljajo strožja merila, kot za II. območje varstva pred elektromagnetnimi sevanji, kamor spadajo območja brez stanovanj, namenjena industrijski ali obrtni ali drugi podobni proizvodni dejavnosti.

Na območju občine Bled poteka regionalni plinovod z oznako:

- R29 (Lesce - Bled)

V. Dodatne energetske smernice za načrtovalce prostora

Samoupravne lokalne skupnosti so pri svojem prostorskem načrtovanju dolžne upoštevati lokalni energetski koncept.

Lokalni energetski koncept je koncept razvoja samoupravne lokalne skupnosti ali več samoupravnih lokalnih skupnosti pri oskrbi in rabi energije, ki poleg načrtov oskrbe z energijo vključuje tudi ukrepe za učinkovito rabo energije, sproizvodnjo toplote in električne energije ter uporabo obnovljivih virov energije.

Lokalni energetski koncept mora vsebovati predvsem:

1. analizo porabe energije in energentov po posameznih področjih in za samoupravno lokalno skupnost kot celoto;
2. analizo oskrbe z energijo;
3. analizo emisij;
4. opredelitev šibkih točk oskrbe in porabe energije z vidika stabilnosti in okoljske sprejemljivosti;
5. oceno predvidene porabe energije in napotke za prihodnjo oskrbo z energijo;
6. analizo možnosti učinkovite rabe energije in analizo potencialov obnovljivih virov energije;
7. določitev ciljev energetskega načrtovanja v samoupravni lokalni skupnosti;
8. analizo možnih ukrepov;
9. akcijski načrt;

Ocena predvidene prihodnje porabe energije in napotki za prihodnjo oskrbo z energijo vsebujejo:

- predvideno količinsko opredeljeno prihodnjo porabo energije na podlagi načrtov o novogradnjah iz veljavnih prostorskih aktov;
- napotke za oskrbo z energijo v novogradnjah v skladu s podzakonskim predpisom, ki določa učinkovito rabo energije v stavbah in uporabo obnovljivih virov energije;
- kartografski prikaz tras plinovoda in toplovoda (če obstajajo) z vrisanimi načrti razvoja omrežja;
- kartografski prikaz večjih kotlovnice;
- določitev prostorskih območij primernih za postavitev elektrarn na obnovljive vire energije;
- izsledke analize o možnosti uvedbe posameznih novih sistemov daljinskega ogrevanja in hlajenja z lesno biomaso in/ali bioplinom ter oskrbe z električno in drugo energijo iz drugih obnovljivih virov energije;
- usmeritve za območja, ki jih ni mogoče oskrbovati z energijo iz lokalnih energetskih sistemov, pri čemer je potrebno za ta območja konkretno opredeliti možnosti oskrbe: spodbujanje kotlov na lesno biomaso, mikrosistemov na lesno biomaso ali bioplin, uporabe geotermalne, sončne energije in podobno;
- rezultate študij izvedljivosti alternativnih sistemov za oskrbo z energijo, ki se morajo izdelati pred graditvijo novih stavb, katerih uporabna tlorisna površina presega 1000 m² in pri

rekonstrukciji stavb, katerih uporabna tlorisna površina presega 1000 m² in se zamenjuje sistem oskrbe z energijo.

Če samoupravna lokalna skupnost še nima toplovoda, ima pa v razvojnih dokumentih opredeljene načrte v zvezi s tem, je treba vrisati tudi načrte, ki naj bi bili izvedeni po uveljavitvi lokalnega energetskega koncepta in vključujejo obnovljive vire energije ali kogeneracijo.

Energetske dejavnosti, ki izhajajo iz koncepta, morajo minimalno dosegati cilje iz:

- Nacionalnega energetskega programa,
 - Operativnega programa zmanjševanja emisij TGP do 2012,
 - Nacionalnega akcijskega načrta za energetske učinkovitost za obdobje 2008–2016,
 - nacionalnih okvirnih ciljev za prihodnjo porabo električne energije proizvedene iz obnovljivih virov energije,
 - nacionalnih okvirnih ciljev za prihodnjo porabo električne energije proizvedene v soprodukciji toplote in električne energije z visokim izkoristkom,
 - opredelitve ciljev in predvidenih ukrepov v posamezni samoupravni lokalni skupnosti.
- Če lokalna samoupravna skupnost s svojim konceptom teh ciljev ne more doseči, se mora povezati z eno ali več drugimi lokalnimi skupnostmi, da skupaj dosežejo zastavljene cilje.

VI. Pri načrtovanju prostorske ureditve v postopku dopolnjenega osnutka občinskega prostorskega načrta občine Bled je potrebno upoštevati Uredbo o prostorskem redu Slovenije (Ur. List RS, št. 122/04) na podlagi tretjega odstavka 38. člena Zakona o urejanju prostora (Uradni list RS, št. 110/02, 8/03 – popr. in 58/03 – ZZK-1):

Pravila za načrtovanje poselitve (23. člen, 9. točka):

(9) Za smotno rabo energije:

- z izborom lokacije, orientacijo objektov in ustreznimi odmiki med njimi omogočati ustrezno celoletno osončenje in zagotavljati zmanjševanje potreb po ogrevanju in umetnem hlajenju,
- z ustrezno zasnovo stavbnega volumna, z izborom gradiva in toplotno zaščito stavb zagotavljati čim manjše izgube toplotne energije,
- z načrtovanjem smotne razporeditve objektov zmanjševati stroške za izgradnjo in obratovanje omrežij gospodarske javne infrastrukture,
- z energetske sanacije stavb pri prenovi zmanjševati porabo energije,
- z uporabo lokalno razpoložljivih obnovljivih virov energije zmanjševati izgube energije pri prenosu in distribuciji.

Prenova naselij ali delov naselij (27. člen, 8., 9. in 14. točka):

(8) Prenovo je treba načrtovati tako, da je zagotovljena smotna raba energije in materialov.

(9) Prenovo mora spremljati energetska sanacija stavb, kar pomeni:

1. ustrezno toplotno zaščito;
2. gradnjo skupnih energetske varčnih ogrevalnih sistemov in prednostno uporabo obnovljivih virov energije;
3. zmerno zgoščevanje poselitve z umeščanjem novih gradenj, kjer razpored stavb, njihova orientacija in razmiki omogočajo racionalno razvodno omrežje, dobro osončenje in zmanjšanje potrebe po hlajenju.

(14) Pri prenovi se vzpodbujata namestitve zbiralnikov sončne energije za pridobivanje električne energije in ogrevanje sanitarne vode ter izraba padavinske vode v sanitarne namene.

Širitev poselitvenih območij (29. člen, 2. točka, 12. odstavek):

(2) Pri načrtovanju območja za širitev naselja je treba upoštevati:

12. Možnost priključitve na prometno in energetska infrastrukturo, infrastrukturo elektronskih komunikacij ter infrastrukturo oskrbe z vodo in odvajanja ter čiščenja odpadne in padavinske vode, skladno s programi opremljanja zemljišč.

Razmeščanje območij namenske rabe (31. člen, 2. in 3. točka):

(2) Območja, ki so namenjena samo stanovanjem, se praviloma ne načrtujejo neposredno ob območjih proizvodnih dejavnosti, območjih energetske infrastrukture in površin drugih območij, zlasti nakupovalnih središč in zabaviščnih parkov. V neposredno bližino čistih stanovanjskih površin se lahko umesti le manjši športnorekreacijski center.

Načrtovanje območij proizvodnih dejavnosti (33. člen, 6. točka):

(6) V območja proizvodnih dejavnosti se lahko kot dopolnilne dejavnosti umestijo zlasti prometni terminali, trgovine ter druga skladiščno-prodajna in predelovalna dejavnost, manjše obrtne dejavnosti, tovarniške trgovine, komunalne dejavnosti in distribucija energije.

Območja osnovnih namenskih rab v sistemu gospodarske infrastrukture (41. člen, 2. točka):

(2) Poteki komunikacijskih vodov in energetske vodov ter vodov okoljske infrastrukture praviloma ne izključujejo druge namenske rabe pod ali nad njimi, vendar namenska raba ne sme biti izključujoča, kar pomeni, da ne sme ogrozati delovanja in vzdrževanja vodov, hkrati pa vodi ne smejo ogrozati rabe nad ali pod njimi.

Načrtovanje energetske infrastrukture (51. člen)

(1) Z namenom smotne rabe prostora je treba nove energetske sisteme za proizvodnjo električne energije v čim večji meri načrtovati na lokacijah obstoječih sistemov in na degradiranih območjih proizvodnih dejavnosti, zlasti kot:

1. naprave, ki povečujejo izkoristek obstoječih naprav;
2. nove sisteme za proizvodnjo električne energije, ki nadomestijo obstoječe sisteme;
3. nove sisteme za proizvodnjo električne energije, ki se umeščajo ob obstoječih in v čim večji meri izkoriščajo objekte in naprave obstoječih sistemov.

(2) Objekte in naprave za proizvodnjo električne energije je dopustno načrtovati tudi v primerih, ko izkoriščajo obstoječe vodne pregrade za druge namene (mlini, žage) in so skladni z zahtevami glede ohranjanja narave in varstva kulturne dediščine.

(3) Vodne akumulacije, namenjene proizvodnji električne energije, je treba načrtovati tako, da v čim večji meri služijo tudi drugim namenom, zlasti varstvu pred poplavami, namakanju kmetijskih zemljišč, turizmu in ribolovu.

(4) Nove energetske sisteme za proizvodnjo električne energije iz obnovljivih virov energije za lastno uporabo ali kot dopolnilno dejavnost na kmetiji je dovoljeno načrtovati tako, da:

1. tvorijo usklajeno arhitekturno celoto z objektom ali skupino objektov, ob katere se umeščajo;
2. objekti in naprave energetskega sistema ne zasedajo površine, ki presega površino, zasedeno z objektom ali skupino objektov, ob katere se umeščajo.

(5) Poteki načrtovanih elektroenergetskih vodov za prenos in distribucijo se morajo poleg prilagajanja obstoječi naravni in ustvarjeni strukturi urejenosti prostora praviloma izogibati vidno izpostavljenim reliefnim oblikam, zlasti grebenom in vrhovom. Poseke skozi gozd je treba omejiti na čim manjšo možno mero.

(6) V poselitvenih območjih ter v območjih varstva kulturne dediščine se energetske sisteme za distribucijo praviloma načrtuje v podzemnih vodih.

(7) Pri načrtovanju energetskih sistemov se daje prednost sistemom, ki omogočajo hkratno proizvodnjo več vrst energije, zlasti toplotne in električne energije ter izrabo obnovljivih virov energije.

(8) Nove objekte za skladiščenje obveznih rezerv naftnih derivatov, ki niso povezani s produktovodom, se zaradi zagotavljanja ustrezne dostopnosti načrtuje v navezavi na železniško infrastrukturo.

Gradnja objektov zunaj poselitvenih območij (99. člen, 12., 15. in 16. točka)

(12) Zunaj poselitvenih območij je dovoljena gradnja proizvodnih objektov in njim pripadajoče gospodarske infrastrukture, ki zaradi izrabe naravnih virov ne morejo biti v poselitvenih območjih, če je njihovo delovanje ekonomsko racionalnejše (hidroelektrarne, rudniški objekti in naprave, kamnolomi in podobno) ali če zaradi tehničnih, tehnoloških, okoljskih in drugih značilnosti niso primerni v poselitvenih območjih.

(15) Za območja z razpršeno poselitvijo izven urbanih območij lahko določi lokalna skupnost alternativne možnosti za komunalno opremljanje (sončna energija za individualno oskrbo z električno energijo, male čistilne naprave in podobno) in dostopnosti kar omogoča manjše investicije in posege v krajino,

(16) Za gradnjo prometnih in energetskih objektov gospodarske javne infrastrukture ter objektov telekomunikacijskih omrežij in drugih zvez zunaj poselitvenih območij se uporabljajo pravila za načrtovanje gospodarske infrastrukture.

VII. Pri načrtovanju prostorske ureditve v postopku osnutka sprememb in dopolnitev občinskega prostorskega načrta občine Bled naj bodo v največji možni meri upoštevana tudi naslednja priporočila:

Energetski sistem je sklop posameznih energetskih infrastrukturnih sistemov, ki omogočajo oskrbo države z elektriko, zemeljskim plinom, nafto in naftnimi derivati, toploto, obnovljivimi in drugimi viri energije. Pri pridobivanju, pretvorbi, prenosu, distribuciji in uporabi energije, ki povzročajo praviloma nezaželene in dolgoročne vplive na okolje in prostor, se upošteva načela vzdržnega prostorskega razvoja in spoznanje o omejenosti virov ter možnosti izrabe vseh realnih potencialov na področju učinkovite rabe energije.

Proizvodnja električne energije

(1) Za pridobivanje električne energije se prioritarno obnavlja, posodablja, ekološko sanira oziroma nadomešča obstoječe proizvodne enote z novejšimi in učinkovitejšimi proizvodnimi objekti.

(2) Pri nadaljnjem razvoju proizvodnje električne energije se načrtuje objekte za rabo obnovljivih virov energije kot so veter, geotermalna energija in drugi, z upoštevanjem učinkovitosti izbranega sistema in prostorske, okoljske ter družbene sprejemljivosti.

(3) V okviru učinkovite rabe fosilnih goriv se daje prednost sproizvodnji električne energije in toplotne energije. Pri vseh novogradnjah in pri obstoječih termoelektrarnah ter pri vseh večjih kotlovnicaah za daljinsko ogrevanje se preveri možnost sproizvodnje (termoelektrarne – toplarne).

Prenos in distribucija el. energije

(1) Pri prostorskem umeščanju se proučijo najugodnejši poteki tras, ki morajo poleg funkcionalno tehnoloških vidikov upoštevati prostorsko prilagojenost urbanemu razvoju in skladnost s prostorskimi možnostmi in omejitvami.

(2) Sistem prenosnega omrežja napetosti 110 kV in več se načrtuje in dograjuje tako, da omogoča vključitev novih proizvodnih virov in skupaj z distribucijskim omrežjem zagotavlja

stabilno, zanesljivo in kvalitetno oskrbo naselij in drugih večjih porabnikov z električno energijo na celotnem ozemlju Slovenije.

(3) Elektroenergetske koridorje se praviloma združuje s koridorji ostale energetske in druge infrastrukture. Na pozidanih območjih oziroma stanovanjskih območjih in na območjih kulturne dediščine se daje prednost kabelski izvedbi.

Plinovodni sistem

(1) Sistem oskrbe z zemeljskim plinom zajema proizvodnjo plina, prenos, distribucijo in skladiščenje zemeljskega plina. V Sloveniji je proizvodnja zemeljskega plina zanemarljiva, zato bo tudi v bodoče oskrba države odvisna od virov iz različnih držav, proizvajalk zemeljskega plina. Zagotavlja se dolgoročno, varno in zanesljivo dobavo iz različnih virov.

(2) Za zagotavljanje varne in zanesljive oskrbe z zemeljskim plinom se poveča pretočno fleksibilnost, ter zgradi dodatne plinovode in plinovodne zanke oziroma okrepi prenosne plinovodne zmogljivosti.

(3) Obstoječ plinovodni sistem se dogradi in okrepi tako, da omogoča zadostno razpoložljivost zemeljskega plina na lokacijah, kjer se, v skladu z razvojem poselitve in gospodarstva, načrtuje njegova povečana raba.

(4) Za pokrivanje neenakomerne porabe in sezonskih nihanj se zagotavlja skladiščne prostore za zemeljski plin. Do izgradnje lastnega skladišča za zemeljski plin se skladiščni prostor zagotavlja v več sosednjih državah.

(5) Za zagotovitev čim bolj učinkovite izrabe prostora se zagotavlja usklajeno načrtovanje prenosnega plinovodnega sistema in distribucijskega plinovodnega omrežja.

(6) Koridorje za umeščanje plinovodov za potrebe vključevanja Slovenije v evropske energetske integracije se načrtuje tako, da se zagotovi maksimalno funkcionalno navezavo na slovensko energetske in urbano omrežje, upoštevajoč obstoječe infrastrukturne koridorje. Pri tem se preveri funkcionalno tehnološke vidike, prostorsko prilagojenost urbanemu razvoju in skladnost z okoljskimi pogoji.

Obveščamo pa vas, da v naslednji fazi, ko nas boste zaprosili za soglasje oz. mnenje za področje energetike priložite dopisu mnenja oz. soglasja javnih podjetij ELES, GEOPLIN PLINOVODI in Elektro Gorenjska.

Mnenje oz. soglasje je potrebno na podlagi 17, 18. in 48. člena Energetskega zakona (Uradni list RS, št. 27/07 – uradno prečiščeno besedilo, 70/08 in 22/10).

Lep pozdrav!

Pripravil:
mag. Matej Praper

Višji svetovalec


Cveto Koscec

Sekretar

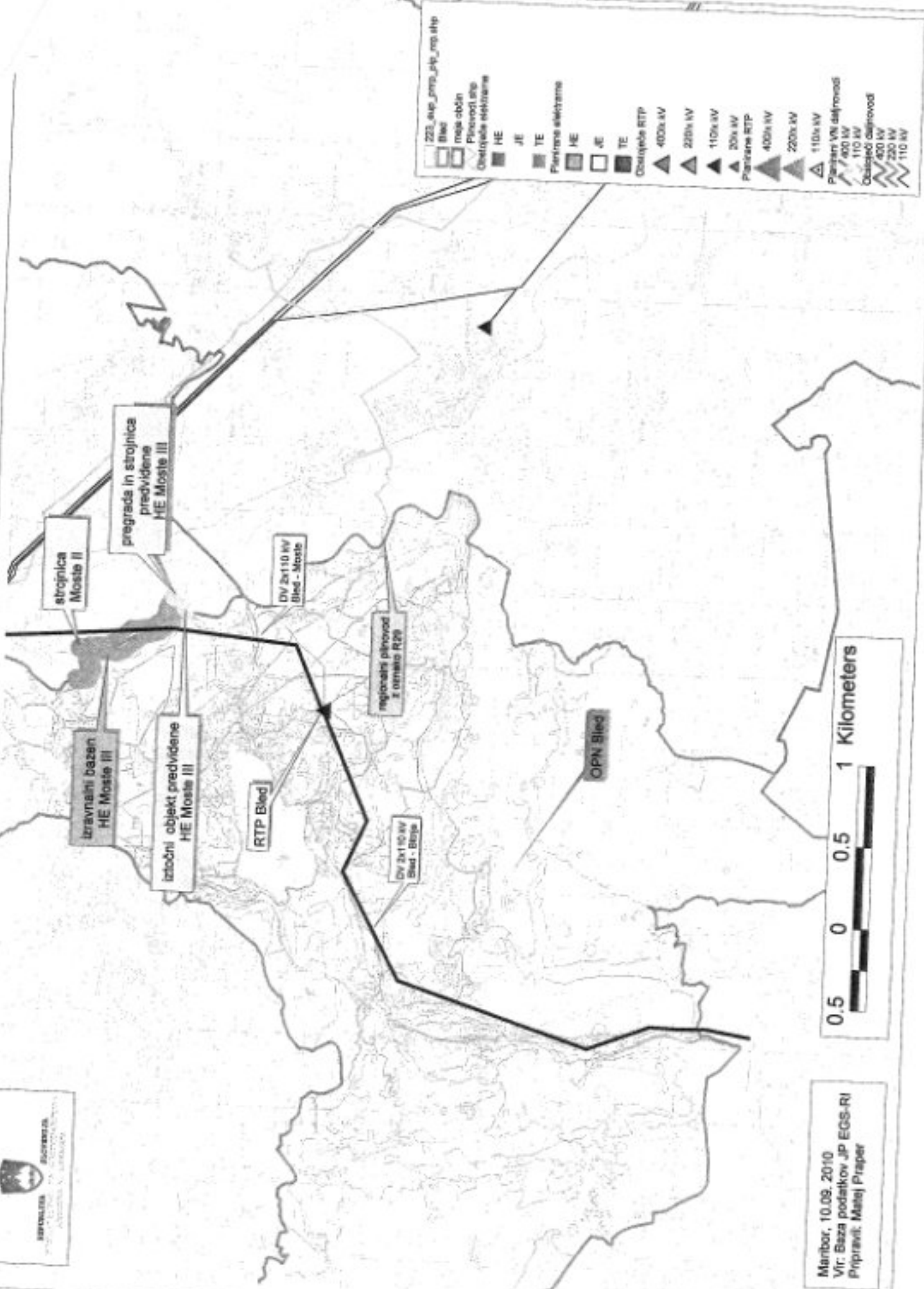





mag. Janez Kopač

Generalni direktor Direktorata za energijo

Grafična priloga: Stanje energetskih objektov na območju občine Bled



Martino, 10.09. 2010
Vir: Baza podatkov JP EGS-RJ
Pripravi: Matjaž Praproč



REPUBLIKA SLOVENIJA

MINISTRSTVO ZA GOSPODARSTVO

DIREKTORAT ZA ENERGIJO

Savska cesta 3, 1000 Ljubljana,

telefon: 01 400 33 41, telefaks: 01 400 33 48, www.mg.gov.si, e-pošta: gp.mg@gov.si



OBČINA BLED

Številka: 350-3/2010-286
Datum: 5. november 2010

Prejeto:	- 9. 11. 2010	Št. zadev:	5
		Priloge:	3
Številka zadeve:	3505-3/2008-154		
Vrednoti:			

Občina Bled
Cesta svobode 13
4260 BLED

Zadeva: Smernice za načrtovanje prostorske ureditve: Osmutek Občinskega prostorskega načrta Občine Bled

Zveza: Vaš dopis št. 3505-3/2008 z dne 06.09.2010

Na osnovi vašega dopisa, ki smo ga prejeli dne 09.09.2010, vam podajamo smernice za načrtovanje predvidene prostorske ureditve za področje rudarstva, na podlagi 47. člena Zakona o prostorskem načrtovanju – ZPNačrt (Ur. l. RS, št. 33/07 in 108/09).

Smernice za področje rudarstva so v prilogi: *Smernice za pripravo Občinskega prostorskega načrta Občine Bled.*

Pripravil:
Marko FAJČ
Svetovallec II.



mag. Janez KOPAČ
generalni direktor
Direktorata za energijo

Priloga:
– kot navedeno

Vročiti (osebno):
1. Občina Bled, Cesta svobode 13, 4260 BLED



Smernice za pripravo Občinskega prostorskega načrta Občine Bled

Kot nosilec urejanja prostora za območja mineralnih surovin (področje rudarstvo) se opredeljujemo do načrtovane prostorske ureditve v Osnutku Občinskega prostorskega načrta Občine Bled z vidika našega delovnega področja.

V zvezi s predlagano prostorsko ureditvijo mora občina pri pripravi Občinskega prostorskega načrta Občine Bled vsebine, ki izhajajo iz:

I. Zakona o rudarstvu (Ur. l. RS, št. 98/04 – ZRud-UPB1 in 68/08)

Povezanost s prostorskim planiranjem (10. člen)

Splošni načrt gospodarjenja z mineralnimi surovinami je strokovna podlaga za izdelavo prostorskih sestavin planskih aktov države in lokalne skupnosti.

Načrt gospodarjenja s posameznimi mineralnimi surovinami je strokovna podlaga za izdelavo prostorskega izvedbenega načrta.

Prostorski izvedbeni načrt je podlaga za izdajo dovoljenja za poseg v prostor z namenom raziskovanja in izkoriščanja mineralnih surovin na podlagi določb zakona, ki ureja prostorsko načrtovanje.

Prehod na nov sistem programiranja in načrtovanja z mineralnimi surovinami (106. člen)

Do sprejetja državnega programa in načrtov gospodarjenja s posameznimi mineralnimi surovinami se za gospodarjenje z mineralnimi surovinami in za podeljevanje koncesij po določbah ZRud, uporabljajo obstoječi prostorski akti države in lokalnih skupnosti.

Vlada Republike Slovenije je 09. aprila 2009 na redni seji na predlog Ministrstva za gospodarstvo s sklepom Vlade št. 36100-5/2009/6 sprejela Državni program gospodarjenja z mineralnimi surovinami – splošni načrt, ki predstavlja strokovno podlago za izdelavo prostorskih sestavin planskih aktov države in lokalne skupnosti.

Skladno z ZRud vsebuje splošni načrt gospodarjenja z mineralnimi surovinami opis in vrednotenje stanja zalog in izkoriščenosti posameznih mineralnih surovin, podrobneje razdelane cilje iz državnega programa ter ukrepe za njegovo izvedbo in izhodišča za načrte gospodarjenja s posameznimi mineralnimi surovinami, ob upoštevanju posebnosti po posameznih območjih in posameznih mineralnih surovinah. Načrt vsebuje tudi natančen kartografski prikaz vseh nahajališč mineralnih surovin z rudarsko pravico v Sloveniji.

Splošni načrt državnega programa gospodarjenja z mineralnimi surovinami je v skladu z zakonom sprejet za obdobje desetih let.

Dovoljenje za poseg v pridobivalni prostor (96. člen)

Za gradnjo v mejah pridobivalnega prostora je pred izdajo gradbenega dovoljenja potrebno pridobiti soglasje nosilca rudarske pravice.

Dovoljenje se sme izjemoma izdati, čeprav je bilo soglasje nosilca rudarske pravice zavrnjeno zaradi obstoja nevarnosti za poškodbe, vendar le tedaj, če rudarski inšpektor z odločbo ugotovi, da ne obstoji nevarnost za življenje in zdravje ljudi, in če se investitor odpove pravici do odškodnine za škodo, ki utegne nastati kot posledica rudarskih del in se ta izjava z overjenim podpisom zaznamuje v zemljiški knjigi kot pravno dejstvo.

II. Koncesijskih razmerij – rudarska pravica za izkoriščanje mineralnih surovin

Pri načrtovanju prostorske ureditve je potrebno upoštevati, da je na območju občine država podelila rudarsko pravico za izkoriščanje mineralne surovine na enem pridobivalnem prostoru. (Glej Tabela 1.).

Tabela 1. Območja izkoriščanja mineralnih surovin, za katere je podeljena rudarska pravica.

Nahajališče	Koncesionar	Surovina	Predmet	Doba trajanja koncesije
Ribno	GRAD, Obrtno gradbeno podjetje d.d.	prod	pridobivalni prostor (2 ha)	15 let (do 10.12. 2016)

III. Zakona o prostorskem načrtovanju (Ur. l. RS, št. 33/07 – ZPNačrt)

Zakon o prostorskem načrtovanju uvršča prostorske ureditve namenjene izkoriščanju mineralnih surovin med prostorske ureditve lokalnega pomena. Po določbah ZPNačrt sodi načrtovanje prostorskih ureditev lokalnega pomena v pristojnost občin, ki v skladu z ustavo, zakoni in hierarhično višjimi prostorskimi akti pripravljajo in sprejemajo občinske prostorske akte za svoje območje. Na podlagi določb ZRud je podlaga za izdajo dovoljenja za poseg v prostor z namenom raziskovanja in izkoriščanja mineralnih surovin prostorski izvedbeni načrt (občinski podrobni prostorski načrt).

Pri načrtovanju prostorske ureditve je potrebno upoštevati, da Uredba o prostorskem redu Slovenije (Ur. l. RS, št. 122/04) določa, da:

Osnovna namenska raba prostora (18. člen)

Območja osnovne namenske rabe so med drugim tudi območja mineralnih surovin.

Podrobnejša namenska raba prostora (19. člen)

Območja mineralnih surovin se lahko delijo na površine podrobnejše namenske rabe, in sicer na površine nadzemnega pridobivalnega prostora in na površine podzemnega pridobivalnega prostora.

Območja osnovne namenske rabe v sistemu krajine (69. člen)

Območja osnovne namenske rabe v sistemu krajine obsegajo med drugim tudi območja mineralnih surovin.

Prikaz območij mineralnih surovin (79. člen)

Zasnova oskrbe z mineralnimi surovinami se prikaže v strategiji prostorskega razvoja občine v okviru zasnove razmestitve dejavnosti v prostoru in v zasnovah posameznih sistemov lokalnega pomena v prostoru.

Območja mineralnih surovin se natančneje prikažejo v prostorskem redu občine, kjer se kot kategorije namenske rabe prikažejo površine pridobivalnega prostora. Območja mineralnih surovin, ki so varovana s predpisi s področja rudarstva, so zajeta v zbirki pravnih režimov in jih je pri načrtovanju in pripravi meril in pogojev v prostorskem redu občine treba upoštevati. Aktivnosti pridobivanja, raziskovanja in sanacije se v prostorskem redu občine lahko določijo s podrobnejšimi merili in pogoji za prostorske enote. Območja raziskovanja in sanacije se določijo kot prostorska enota v prostorskem redu občine.

Obseg območij mineralnih surovin (80. člen)

Območja mineralnih surovin obsegajo območja strateških, industrijskih in izjemnih mineralnih surovin ter mineralnih surovin za gradbeništvo.

Načrtovanje v območjih mineralnih surovin (81. člen)

Pri izkoriščanju mineralnih surovin za gradbeništvo je treba zagotoviti postopno zapiranje manjših objektov in sanacijo nelegalnih kopov.

Število objektov se na regionalni ravni določi glede na okoljska, gospodarska in družbena merila, ki vključujejo tudi geološko ustreznost, zadostno količino zaloga, dovolj veliko letno proizvodnjo, funkcionalno povezanost z uporabniki, transportni radij prodaje, vidno neizpostavljenost območij, primerno oddaljenost od poselitve.

Izkoriščanje obstoječih kopov oskrbe z mineralnimi surovinami za gradbeništvo ima prednost pred odpiranjem novih lokacij, razen kadar so obstoječi kopi v območjih večje

ranljivosti prostora, varovanih in ogroženih območjih po predpisih o vodah, območjih ohranjanja narave, območjih kulturne dediščine ali na vidno izpostavljenih legah.

Nove lokacije se odpirajo kadar povečanju potreb po mineralnih surovinah za gradbeništvo z obstoječimi objekti ni mogoče zadostiti oziroma obstoječe lokacije ne omogočajo izkoriščanja in gospodarnega transporta rude. Nove lokacije se umeščajo na osnovi analize vidne izpostavljenosti, ki je sestavni del strokovnih podlag za pripravo prostorskih aktov lokalnih skupnosti.

Prednostno je treba sanirati lokacije odprtih kopov zlasti na:

1. gospodarsko neperspektivnih lokacijah;
2. območjih velikih razvrednotenj prostora ter večje ranljivosti naravnih in ustvarjenih sestavin prostora;
3. varovanih, zavarovanih ali ogroženih območjih po predpisih;
4. območjih prepoznavnosti krajine, na vidno izpostavljenih območjih in območjih varstva kulturne dediščine;
5. območjih, kjer je možno umeščati nove rabe prostora in je za to izkazan javni interes oziroma kjer je znan investitor, ter območjih nelegalnih kopov.

Pri sanacijah je treba upoštevati okoljske, ekonomske in družbene vidike.

Načini sanacij so načrtovanje nove rabe, vzpostavitev rabe prostora, kot je bila pred začetkom izkoriščanja, in sukcesivnost naravnih procesov, kadar niso ogroženi varnost, zdravje in življenje ljudi.

Kjer je mogoče, zlasti pa v nacionalnih območjih prepoznavnosti in varovanih območjih naravnih kakovosti, je treba spodbujati sprotno sanacijo degradiranih površin, na že izkoriščenih območjih še aktivnih kopov pa dokončno sanacijo.

Kadar se na območju pridobivanja mineralnih surovin vzpostavijo pogoji za sekundarni biotop ali drugo območje, pomembno z vidika ohranjanja narave oziroma kulturne dediščine, ga je treba ustrezno sanirati.

Pri sanaciji območij oskrbe z edinstvenimi mineralnimi surovinami mora oblika sanacije omogočati možnost za občasni odvzem manjših količin materiala, kadar za to obstajajo utemeljene potrebe.

Na varovanih, zavarovanih ali ogroženih območjih je dovoljeno izkoriščanje mineralnih surovin skladno s predpisi.

Na območju pridobivanja mineralnih surovin se upošteva ohranjanje habitatnih tipov zavarovanih in ogroženih rastlinskih in živalskih vrst, in to z opuščanjem ali prilagajanjem rabe prostora na območju habitatnega tipa.

Na območju pridobivanja mineralnih surovin je treba zagotoviti tudi površine oziroma objekte za skladiščenje, separacijo, odlaganje jalovine in za druge objekte, nujne za izvajanje rudarske dejavnosti in pripadajočo infrastrukturo.

Če se pridobivanje strateških in industrijskih gospodarsko pomembnih mineralnih surovin opusti, je zaradi gospodarnosti treba ohraniti plansko varovanje vira.

Gradnja objektov zunaj poselitvenih območij (99. člen)

Gradnja objektov zunaj poselitvenih območij, ki služi za potrebe kmetijske in gozdarske dejavnosti, upravljanja voda, športa in rekreacije zunaj poselitvenih območij, pridobivanja mineralnih surovin, pridobivanja energije in izkoriščanja drugih naravnih virov, varnosti državljanov in njihovega premoženja, obrambe, varstva pred naravnimi in drugimi nesrečami in javne infrastrukture mora zadoščati naslednjim merilom:

1. njihova izvedba ali uporaba ni v nasprotju z javno koristjo;
2. je mogoče z razumnimi stroški zagotoviti komunalno opremo zemljišča;
3. ne bi povzročila vidnega razvrednotenja prostora;
4. ne bi povzročila škodljivih vplivov na okolje;
5. taka gradnja ne bi ogrozala naravnih vrednot, biotske raznovrstnosti in kulturne dediščine;

6. taka gradnja ne bi ogrozila kakovosti naravnih virov ali oteževala dejavnosti, ki so vezane na njihovo rabo (kmetijstvo, gozdarstvo, vodno gospodarstvo, pridobivanje mineralnih surovin).

IV. Usmeritve glede ustreznosti podatkov prikaza stanja prostora

Glede zahteve, da je potrebno vsebine, ki izhajajo iz pravnih režimov delovnega področja v zvezi s predlagano prostorsko ureditvijo konkretizirati do take mere natančnosti, da jih občina lahko neposredno upošteva pri pripravi dopolnjenega OPN Občine Bled podajamo sledeče splošne usmeritve in zahteve:

Območja mineralnih surovin

Na območju občine je eden pridobivalni prostor za katerega je država podelila rudarsko pravico za gospodarsko izkoriščanje proda. Območje pridobivalnega prostora se z osnovno namensko rabo prostora opredeli kot območje mineralnih surovin (s podrobnejšo namensko rabo pa kot površina nadzemnega pridobivalnega prostora).



V primeru izkazanega interesa za izkoriščanje mineralnih surovin bo občina pretehtala ali je smotrno določeno območje z osnovno namensko rabo prostora opredeliti kot območje mineralnih surovin (s podrobnejšo namensko rabo pa kot površino nadzemnega pridobivalnega prostora ali kot površino podzemnega pridobivalnega prostora s površinskim vplivom, ki onemogoča drugo rabo).

Za namen izkoriščanja mineralnih surovin je potrebno sprejeti občinski podrobni prostorski načrt (OPPN).

Raziskovanje in izkoriščanje mineralnih surovin se izvaja v skladu z določbami Zakona o rudarstvu; predlagana nova lokacija pa mora biti skladna z določili Državnega programa gospodarjenja z mineralnimi surovinami – splošni del.

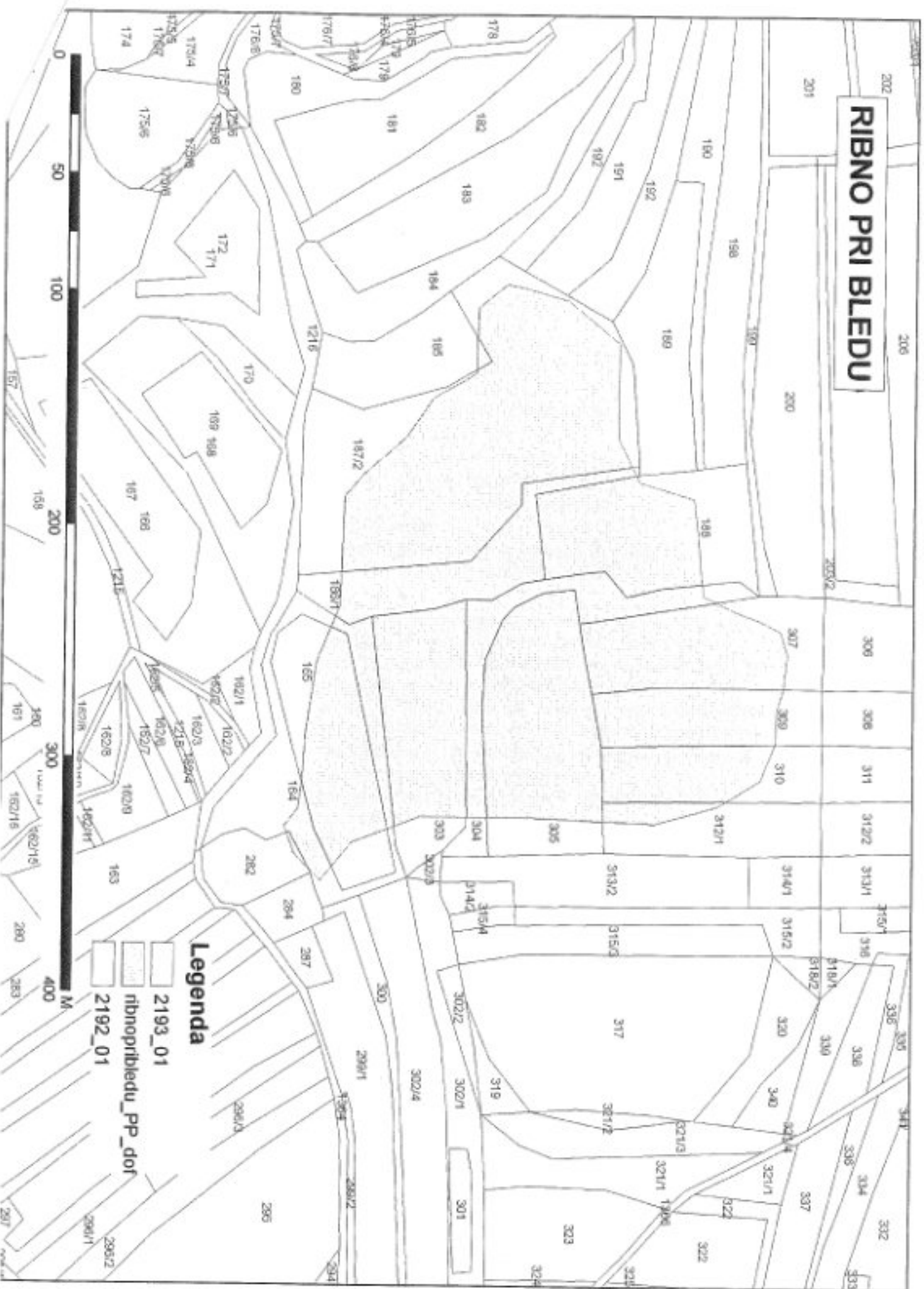
RIBNO PRI BLEDU



Legenda	
	2193_01
	2192_01



RIBNO PRI BLEDU



Legenda

- 2193_01
- ribnopribledu_pp_dof
- 2192_01

M

Prejeto:	20.09.2010	Fig. znak:	5
Številka zadeve:	3505-3/2010-140	Priloge:	
Vrednost:			

Občina Bled
Cesta svobode 13
4260 Bled



ELES
ELEKTRO-SLOVENIJA, d.o.o.

Hajdrihova 2, 1000 Ljubljana
p.p. 255
t 01 474 3000
f 01 474 2502
www.eles.si

Sektor za prenosno omrežje
Služba za pripravo gradenj in
za soglasja
t 01 474 2441
f 01 474 2442
Naš znak: 1954 /532/ubi
Ljubljana, 16.9.2010

Zadeva: Mnenje na dopolnjen osnutek Občinskega prostorskega načrta za območje občine Bled

Na osnovi vaše vloge št. 3505-3/2008 dne 6.9.2010 (prejeto 9.9.2010) in priloženega programa na podlagi 48. člena Energetskega zakona EZ-UPB2 (Ur.l.št. 27/07), EZ - C (Ur.l.št. 70/08) in EZ - D (Ur.l.št. 22/10), 30. člena Uredbe o načinu izvajanja GJS dejavnost sistemskega operaterja prenosnega omrežja el. energije (Ur.l. št. 114/04, 52/06) ter v povezavi z 61. členom Zakona o prostorskem načrtovanju (ZPNačrt Ur.l. RS št. 33/07) in (ZPNačrt-A Ur.l. RS št. 108/09), Vam kot izvajalci prenosne dejavnosti visokonapetostnih vodov dajemo pozitivno

mnenje

na dopolnjen osnutek Občinskega prostorskega načrta za območje občine Bled.

O b r a z l o ž i t e v:

Na predmetnem območju urejanja ELES nima obstoječih ali predvidenih elektroenergetskih objektov. ELES d.o.o. ne upravlja z vsemi elektroenergetskimi objekti. Po omenjenem področju lahko potekajo tudi daljnovodi elektrodistribucijskih podjetij, ki izdajajo smernice oziroma mnenja za svoje naprave.

S spoštovanjem,

Pripravil
Uroš - B. Iljaž

Uroš - B. Iljaž

Elektro - Slovenija, d.o.o.
Hajdrihova 2, Ljubljana 202

Sektor za prenosno omrežje
direktor

mag. Marko Hrast

Marko Hrast

Prejemniki:

- naslovnik
- MG, Direktorata za energijo, cveto.kosec@gov.si, matej.praper@gov.si
- ELES: SPO: CVZ Ljubljana (Černivec), SPGS (Badžukov, Iljaž)



Prejeto:	- 5. 10. 2010	Slg. znak:	5
Številka zadeve:	3505-3/2008-115	Priloge:	
Vrednoti:		Vredn.:	115

Del. št.: EAD-534411/1540051
Datum: 30.09.2010

OBČINA BLED
Cesta svobode 13

4260 BLEB

Zadeva: Pridobitev smernic na dopolnjen osnutek Občinskega prostorskega načrta Občine Bled

Na osnovi vloge Občine Bled številka 3505-3/2008, z dne 06.09.2010 (prejeto 09.09.2010), ter v skladu s 5. členom Zakona o spremembah in dopolnitvah Zakona o prostorskem načrtovanju (Uradni list RS, št. 108/2009) vam posredujemo usmeritve, ki jih morate upoštevati pri načrtovanju Občinskega prostorskega načrta Občine Bled.

Osnova za planiranje dolgoročnega razvoja elektroenergetskega omrežja, na SN in VN nivoju, na območju Občine Bled sta študiji v okviru projekta REDOS 2035; študija št.: 2009/1 »Razvoj porabe električne energije in koničnih obremenitev na območju podjetja Elektro Gorenjska« in študija št.: 2009/2 »Razvoj elektrodistributivnega omrežja Elektra Gorenjska – Zgornja Gorenjska«, ki sta bili izdelani na Elektroinštitutu Milan Vidmar v Ljubljani leta 2010.

Osnovno napajanje območja Občine Bled z električno energijo je 110/20 kV RTP Moste, rezervno napajanje pa se omogoča preko 20 kV kabelskih povezav z 110/20 kV RTP Radovljica. Za napajanje območja Bohinj se do izgradnje 110 kV povezave RTP Železniki – RTP Bohinj, izgradnje transformacije 110/20 kV v RTP Bled in RTP Bohinj, je na lokaciji predvidene 110/20 kV RTP Bled vgrajena transformacija 20/35 kV.

Podrobneje je obnova obstoječega in razvoj novega SN omrežja na območju občine Bled obdelana v elaboratu »Elaborat razvoja SN omrežja na območju RTP 110/20 kV Radovljica, RTP 35/20 kV Bled in nove RTP 110/20 kV Moste« izdelanem v Elektro Gorenjski leta 2006.


Osnovno vodilo pri izdelavi elaboratov, je zagotavljanje stalne dobave kvalitetne električne energije odjemalcem na celotnem območju, ki ga pokriva Elektro Gorenjska, z dvostranskim napajanjem vseh transformatorskih postaj iz dveh neodvisnih napajalnih virov, čemur je namenjen tudi predvideni 20 kV kablovod med Bledom in Mojstrano preko doline Radovne, ki je trenutno v fazi izgradnje.

Pri načrtovanju razvoja in obnov SN in NN omrežja se predvideva zamenjava prostozračnih vodov za kableske, zamenjava (povečanje) preseka kablovodov, izgradnja novih kabelskih povezav odgovarjajočega prereza, ter zamenjava neprimernih in okolju neprijaznih transformatorskih postaj za sodobne postaje.

Dinamika razvoja napajalnega omrežja bo sovpadala z širjenjem pozidav na posameznih območjih, skladno s povečevanjem porabe električne energije in obremenjevanjem elektroenergetske infrastrukture.

S spoštovanjem!

Pripravil:
Janez Hudobivnik, univ. dipl. inž. el.



Izvršni direktor OE DO:
Edvard Košnjek, univ. dipl. inž. el.



elektro
gorenjska

Elektro Gorenjska,
podjetje za distribucijo
električne energije, d. d. Kranj

Dostaviti:

- Naslov
- Arhiv

Prejeto:	15. 11. 2010	Sig. znak:	5
		Priloge:	1
Številka zadeve:	3505-3/2008-160		
Vsebine:			

OBČINA BLED
Cesta svobode 13

4260 Bled

Geoplina plinovodi d.o.o.

Cesta Ljubljanske brigade 11
p.p. 3720, 1001 Ljubljana, Slovenija

Tel.: + 386 1 58 20 700, Faks: + 386 1 58 20 701
TRR: Nova LB d.d. Ljubljana št. 02923 - 0254424156
ID za DDV: SI31378285

datum: Ljubljana, 11. 11. 2010

znak: S10-551/R-MP/RKP

Zadeva: OBČINA BLED – Dopolnjen osnutek Občinskega prostorskega načrta Občine Bled – smernice

V zvezi z vašo vlogo št. 3505-3/2008 z dne 6. 9. 2010, prejeto dne 9. 9. 2010 in predloženimi prilogami (gradivo na spletnem strežniku) ugotavljamo, da preko zadevnega območja poteka prenosni plinovod P2933, Plinovod MRP LESCE - MRP BLED (premer 100 mm, tlak 16 bar, od stacionaže cca 1600 do stacionaže cca 2950 m, občina BLED), ki je v upravljanju Geoplina plinovodi d.o.o., kot sistemskega operaterja prenosnega omrežja zemeljskega plina.

Za prenosno omrežje zemeljskega plina je potrebno upoštevati Energetski zakon (Uradni list RS, št. 27/07 – uradno prečiščeno besedilo, 70/08 in 22/10). Za poseganja v varnostni pas plinovoda se upošteva Pravilnik o tehničnih pogojih za graditev, obratovanje in vzdrževanje plinovodov z največjim delovnim tlakom do vključno 16 barov (Uradni list RS, št. 26/2002 in 54/2002) in Sistemska obratovalna navodila za prenos zemeljskega plina (Uradni list RS, št. 89/2005).

Pri nadaljnji obdelavi je potrebno upoštevati navedeno prenosno omrežje zemeljskega plina z omejitvami v pripadajočem varnostnem pasu in pridobiti mnenje s projektnimi pogoji Geoplina plinovodi d.o.o. V 2 x 5 m pasu prenosnega plinovoda se dela lahko izvajajo le pod posebnimi pogoji (nadzor pooblaščenega predstavnika Geoplina plinovodi d.o.o., zakoličba plinovoda, ročno izvajanje del, statično utrjevanje nasipnega materiala nad plinovodom).

V prilogi je situacija obravnavanega prenosnega omrežja zemeljskega plina v merilu 1:5000.


geoplín plinovodi

Podatki o obstoječih plinovodih so dostopni v Zbirnem katastru gospodarske javne infrastrukture, ki ga vodi Geodetska uprava RS v skladu z 9. členom Pravilnika o vsebini in načinu vodenja zbirke podatkov o dejanski rabi prostora oz. 26. členom Zakona o geodetski dejavnosti (Ur. list RS št. 8/2000) in na Geoplinu plinovodi d.o.o. (Služba gradnje). Podatki o načrtovanih plinovodih so dostopni na Geoplinu plinovodi d.o.o. (Razvojna služba).

Lep pozdrav



Direktor
Tehničnega sektorja
dr. Franc Čimerman



Priloga:

- Prenosno omrežje zemeljskega plina v merilu 1:5000



134500


135000

13500

434000

500 m

1:5000



adriaplin

Adriaplin d.o.o., Ljubljana
Dunajska cesta 7
1000 LJUBLJANA, Slovenija
Tel.: +386 1 234 21 00, Fax: +386 1 432 10 93
info@adriaplin.si, www.adriaplin.si

Naš znak: Št.3859/10
Ljubljana, 15.11.2010

Občina Bled
Cesta svobode 13
4260 Bled

Na podlagi vloge Občine Bled z dne 06.09.2010, daje Adriaplin d.o.o. Ljubljana, Dunajska 7, Ljubljana, kot nosilec urejanja prostora in sistemski operater distribucijskega omrežja zemeljskega plina v občini Bled (v nadaljevanju: sistemski operater), na podlagi 58. člena Zakona o prostorskem načrtovanju (Uradni list RS, št. 33/07 - v nadaljnjem besedilu: ZPNačrt) ter na osnovi 48. člena Energetskega zakona (Uradni list RS, št. 27/07- v nadaljnjem besedilu: EZ-UPB2) naslednje

SMERNICE

K OPN OBČINE BLEDE

Občina Bled je dne 06.09.2010 z dopisom pozvala Adriaplin d.o.o. Ljubljana, pristojnega za področje distribucije zemeljskega plina na območju občine Bled, da mu v roku 30 dni poda smernice k OPN Občine Bled.

I. Pri pripravi OPN Občine Bled je potrebno upoštevati naslednje smernice:

1. Trase plinovodov na novo predvidenih območjih znotraj OPN se predvidi v koridorju z ostalimi komunalnimi vodi v javnih površinah po predhodnem dogovoru s sistemskim operaterjem.
2. Gradnja plinovodnega omrežja bo izvedena na osnovi določil koncesijske pogodbe ter sprejetih aktov sistema operaterja.
3. Predvidi se možnost širitve plinovodnega omrežja do naselja Bodešče.
4. Pogoje, območja gradnje in priključevanja na omrežje zemeljskega plina določa Odlok o načinu izvajanja in o podelitvi koncesije lokalne gospodarske javne službe sistema operaterja distribucijskega omrežja zemeljskega plina na območju Občine Bled (U.L. n RS 56/2008)
5. V 164. členu odloka o OPN Občine Bled je potrebno kot veljaven akt navesti Odlok o načinu izvajanja in o podelitvi koncesije lokalne gospodarske javne službe sistema



operaterja distribucijskega omrežja zemeljskega plina na območju Občine Bled (U.L. n RS 56/2008)

adriaplin

Adriaplin d.o.o., Ljubljana
Dunajska cesta 7
1000 LJUBLJANA, Slovenija
Tel.: +386 1 234 21 00, Fax: +386 1 432 10 93
info@adriaplin.si, www.adriaplin.si

II. Pri pripravi projektne dokumentacije za distribucijsko plinovodno omrežje morajo biti upoštevani naslednji projektni pogoji:

1. Projektanti in izvajalci gradbenih del morajo v varovalnem pasu obstoječih plinovodov in priključnih plinovodov, ki znaša 5 m od osi plinovodov, obvezno upoštevati zahteve sistemskega operaterja in Pravilnik o tehničnih pogojih za graditev obratovanje in vzdrževanje plinovodov z največjim tlakom do vključno 16 bar (Ur. list RS št. 26/02).
2. Sistemskemu operaterju se mora omogočiti stalen nadzor gradbišč v varovalnem pasu plinovoda. Vsi izkopi v varovalnem pasu plinovodov in priključnih plinovodov morajo biti nadzorovani s strani sistemskega operaterja in v bližini plinovodnega omrežja obvezno opravljeni ročno.
3. Gradnjo in priključevanje novega omrežja na obstoječe plinovodno omrežje lahko izvede le sistemski operater ali od njega pooblaščen izvajalci.

III. Pri pripravi OPN naj bodo v največji možni meri upoštevana naslednja priporočila:

1. Načrtovane trase plinovodnega omrežja naj bodo speljane predvsem v koridorjih komunalnih in energetskih vodov, skladno z vnaprej dogovorjenim komunalnim redom.
2. Načrtovane trase morajo omogočiti morebitno ločeno gradnjo plinovodnega omrežja po zaključeni gradnji komunalne infrastrukture, zato morajo biti predvideni zadostni odmiki pri vzporednem poteku različnih komunalnih in energetskih vodov.

Pripravil: A. Babič

Vročiti:

Občina Bled, Cesta svobode 13, 4260 Bled

Adriaplin d.o.o. Ljubljana
ing. Lorenzo Maina
direktor

Prejeto:	- 6. 10. 2010	Sl. znak:	5
Številka zadeve:	3505-3/2008	Priloge:	
Vrednost:		Vred:	146

Datum: 1.10.2010
Številka: 350-2/2010- 53

Občina Bled
Cesta svobode 13
4260 Bled

ZADEVA: Smernice MG - DT v postopku priprave OPN Občine Bled

Na podlagi 47. člena Zakona o prostorskem načrtovanju (Uradni list RS, št. 33 /2007), v nadaljnjem besedilu ZPNačrt) ste nas kot nosilca urejanja prostora pozvali k pripravi smernic MG-DT za načrtovane posege v prostor oziroma načrtovane prostorske ureditve **Občine Bled** za potrebe razvoja turizma.

Razvojni načrt in usmeritve slovenskega turizma 2007-2011 (RNUST) je utemeljen na trajnostni razvojni paradigmi in se osredotoča; na razvoj in upravljanje trajnostnih turističnih destinacij lokalnega in regionalnega nivoja, razvoj trajnostnega turističnega podjetništva, specializacijo, diverzifikacijo in integracijo turističnih produktov in storitev za večjo kakovost in konkurenčnost turističnih podjetij, produktov, storitev in destinacij na domačem in mednarodnih turističnih trgih.

Ključni cilj RNUST je posodobitev in dograditev nove temeljne turistične infrastrukture predvsem namestitvenih ter sprostitveno-rekreativnih zmogljivosti. *V smislu doseganja širših razvojnih ciljev (nova delovna mesta, splošen gospodarski razvoj) nacionalne razvojne usmeritve turizma dajejo prednost izgradnji hotelskega tipa namestitve. Hotelski tip namestitve za razliko od apartmajskega (počitniške hiše) zahteva široko paleto turističnih storitev hotelske oskrbe gostov in s tem daje podlago za številna trajna delovna mesta. Turistični apartmaji tega ne omogočajo in se zelo pogosto spremenijo v t.i. «druge domove»(second homes), kjer se turistična taksa ne zaračunava več in s tem turistična dejavnost izgubi svoj razvojni značaj. Pri načrtovanju izgradnje turistične infrastrukture se naj zaradi trajnostne rabe prostora daje prednost obnovi in revitalizaciji že obstoječih objektov pred novogradnjami (še posebej je to pomembno pri objektih z dediščinsko vrednostjo). Pri novogradnjah predlagamo upoštevanje lokalne arhitekturne tradicije, ki daje turistični destinaciji svojevrsten značaj. Ker Občina Bled leži na teritoriju Alpske konvencije je upoštevanje predhodno naštetih usmeritev še posebej pomembno iz vidika upoštevanja zavez RS kot podpisnice Alpske konvencije in Protokola o turizmu iz katerega te usmeritve izhajajo.*

Za zagon investicijskega cikla in gospodarske razvojne projekte na področju turizma v vsaki destinaciji je ključna ustrezna prostorska ureditev. OPN-ji potencialnim investitorjem omogočajo hitro pridobivanje gradbenih dovoljenj in lokacijskih informacij ter hitro realizacijo investicijskih projektov, ki pogojujejo konkurenčnost turističnih produktov in storitev na trgu. *Gradbena in lokacijska dokumentacija sta ob ustreznih turističnih razvojnih projektih, ki so skladni tako z nacionalnimi, evropskimi kot mednarodnimi razvojnimi usmeritvami, osnovni pogoj za uspešno črpanje nacionalnih in evropskih sredstev za sofinanciranje investicijskih projektov v turizmu ali s turizmom povezanih investicij.*

Za uspešen razvoj turizma v občini je ob razvoju temeljne turistične infrastrukture, ki podpira prioritete razvojne cilje turizma v občini, potrebna tudi; ustrezna splošna infrastruktura in dobre povezave z drugimi destinacijami in večjimi urbanimi središči ter prometnimi vozlišči v državi, diverzifikacija trajnostne prometne dostopnosti (vključno s parkirišči in postajališči za tranzitne potnike/avtomob postajališča in avto kampi), čistilne naprave in ustrezna komunalna infrastruktura,

obnovljeni in revitalizirani objekti kulturne dediščine, obnovljena vaška in mestno jedro, ohranitev tradicionalne arhitekture in krajinskih vedut, ki so že same po sebi največja turistična atrakcija vsake lokalne turistične destinacije oziroma občine.

Za celostno in ustrezno interpretacijo tako naravne kot kulturne dediščine v občini je zelo pomembno primerno zavarovanje in označenje točk naravnih in kulturnih atrakcij občine in zagotovitev ustrezne interpretacije teh vrednot obiskovalcem.

Omogočena mora biti ustrezna mobilna in informacijska dostopnost do teh točk za obiskovalce vključno z zagotavljanjem dostopa posebnim družbenim skupinam obiskovalcev (starejši, ljudje z omejenimi fizičnimi ali avdio-vizuelnimi zmožnostmi/invalidi), saj je »turizem za vse« eden izmed temeljnih načel tako nacionalnega, evropskega kot mednarodnega trajnostnega turizma.

Upoštevanje usmeritev trajnostnega (sonaravnega) turizma v okviru prostorsko-razvojnih ciljev občine bi pomenilo doprinos občine k uresničevanju temeljnih strateških razvojnih ciljev RNUST-a /2007-2011 in uresničevanju načel in ciljev evropskega turizma oziroma Agende za trajnostni in konkurenčen evropski turizem sprejete na nivoju EU leta 2007. Hkrati bi pomenilo obogatitev tako lokalne, regionalne kot nacionalne turistične ponudbe in s tem vsesplošen dvig konkurenčnosti slovenskega turizma na mednarodnem trgu.

Lep pozdrav,

Pripravila:
Mag. Ana Božičnik



Mag. Marjan Hribar
GENERALNI DIREKTOR

Co.-
gp.mop@gov.si
obcina@bled.si



REPUBLIKA SLOVENIJA
MINISTRSTVO ZA OBRAMBO
Direktorat za obrambne zadeve
Urad za civilno obrambo
Sektor za civilno obrambo



OBČINA BLED

Projeto:	29. 09. 2010	Reg. znat:	5
		Priloge:	2
Številka zadeve:	8505-3/2008-142	Vred:	
V večini:			

Številka: 350-414/2008-10
Datum: 28-09-2010

OBČINA BLED
Cesta svobode 13
4260 BLED

Zadeva: **Občinski prostorski načrt Občine Bled – DOPOLNITEV SMERNIC**
Zveza: Vaš dopis št. 3505-2008 z dne 6. 9. 2010

Po proučitvi navedenega dopisa in pregledu gradiva na strežniku Ministrstva za okolje in prostor vam v nadaljevanju sporočamo ugotovitve, določene dopolnitve smernic in pripombe s področja obrambe, ki jih je treba upoštevati pri pripravi predloga Občinskega prostorskega načrta Občine Bled.

A. TEKSTUALNI DEL

Ugotavljamo, da so bile smernice s področja obrambe št. 350-414/2008-7 dne 15. 8. 2009 v tekstualnem delu odloka upoštevane. Predlagamo pa dopolnitev (3) odstavka 124 člena odloka z naslednjim tekstom;

»Na območju možne izključne rabe za potrebe obrambe posegi v prostor ne smejo onemogočati uporabe območja za potrebe obrambe v navedenih primerih, oziroma so posegi lahko takšni, da je mogoče izključno rabo za potrebe obrambe v zgoraj navedenih primerih takoj vzpostaviti.«

Dopolnjujemo tudi smernice s področja komunikacijske in informacijske infrastrukture za potrebe obrambe, in predlagamo, da se v izvedbeni del odloka ustrezno umesti naslednji tekst:

»Za vsako novogradnjo in nadzidavo, katere višina nad terenom presega 18 m je treba v ožjem okolišju območij za potrebe obrambe z antenskimi stebri ali antenskimi stolpi, pridobiti pogoje in soglasje ministrstva pristojnega za obrambo. Za ožji okoliš šteje oddaljenost do 1 km od navedenih območij.

Za vsako novogradnjo in nadzidavo, katere višina nad terenom presega 25 m je treba v širšem okolišju območij za potrebe obrambe z antenskimi stebri ali antenskimi stolpi, pridobiti pogoje in soglasje ministrstva pristojnega za obrambo. Za širši okoliš šteje oddaljenost do 2



Vojkova cesta 55, 1000 Ljubljana
Telefon: 01 471 22 17, telefaks: 01 431 80 06
e-pošta: glavna.pisarna@mors.si, www.mors.si
ident. št. za DDV: (SI) 47978457, MŠ: 5268923, TRR: 01100-6370191114

km od navedenih območij.

Določba prejšnjega odstavka ne velja v širšem okolišu območij z antenskimi stebri ali antenskimi drogovi, ki so na vzpetinah.«

B. GRAFIČNI DEL

Ugotavljamo, da so bile zgoraj navedene smernice v grafičnem delu upoštevane, vendar je območje Iglica, ki predstavlja zgolj območje **možne izključne** rabe prikazano kot podrobnejša namenska raba (**izključna raba**) za potrebe obrambe. To območje se uporablja za druge namene in za potrebe obrambe zgolj v navedenih primerih, zato je treba to območje prikazati glede na primarno rabo (športni centri – BC, površine za oddih, rekreacijo in šport – ZS, ...).

V gradivu nismo zasledili prikaza **omejene in nadzorovane** rabe območja Za krajem na Mačkovcu. Območje predstavlja varstveni režim v prostoru, zato ga je treba prikazati z ustrežno mejo in šrafuro, ki ne bo dopuščala zamenjav z ostalimi varstvenimi režimi v prikazu stanja prostora. Območje smo vam posredovali v dopolnitvi smernic št. 350-414/2008-8 dne 30. 12. 2009.

Obveščamo vas, da je prišlo pri posredovanju smernic za območje Vila Podstraža do napake in vam v grafični prilogi posredujemo pravilen obseg navedenega območja. Obenem vam na zgoščenki posredujemo vsa območja za potrebe obrambe v SHP datotekah.

Ostala določila smernic št. 350-414/2008-7 dne 15. 8. 2009 in št. 350-414/2008-8 dne 30. 12. 2009 ostanejo še naprej v veljavi.

Opomba:

V prikazih območij izključne rabe za potrebe obrambe smo zasledili, da je del vadišč Slovenske vojske označen kot območja posegov na najboljša kmetijska zemljišča. Predlagamo, da se skladno s Pravilnikom o vsebini, obliki in načinu priprave občinskega prostorskega načrta ter pogojih za določitev območij sanacij razpršene gradnje in območij za razvoj in širitev naselij (Uradni list RS, št. 99/07) ta območja prikaže po podrobnejši namenski rabi kot »območja za potrebe obrambe izven naselij« (f), v tekstualnem delu pa se lahko navede, da je mogoča tudi kmetijska in gozdna raba skladno s pogoji s področja obrambe.

Kontaktna oseba Sektorja za civilno obrambo je Rade Rot tel. 01/471 2523, e-pošta: rade.rot@mors.si.

Lep pozdrav.

Pripravil:
Rade Rot
podsekretar




Rajko Najzer
sekretar
vodja sektorja

Poslano:

- naslovníku s prilogama,
- Ministrstvu za okolje in prostor – Direktoratu za prostor, Dunajska cesta 21, 1000 Ljubljana (brez prilog),
- Generálštabu Slovenske vojske J-4 (z grafično prilogo),
- Poveljstvu sil Slovenske vojske G-4 (z grafično prilogo),
- Uradu za informatiko in telekomunikacije – SIKI (z grafično prilogo),
- Uradu za gospodarjenje z nepremičninami (z grafično prilogo).

Prilogi:

- grafični prikaz območja Vila Podstraža,
- zgoščenka s podatki v digitalni obliki.

Vloženo:

- v zadevo,



VILA PODSTRAŽA

Merilo 1: 1 000

LEGENDA:



Obrnoje izkjučne rabe
za potrebe obrambe


Vir kartografskih podlag: ZKP 2010 (MOP-GURS)
DOF 2006 (MOP-GURS, MO)

Prilavil: DOZ-UCO-SCO-CUPK, 24. 9. 2009

Sektor za vzdrževanje omrežja in zagotavljanje storitev
Center za vzdrževanje omrežja in zagotavljanje storitev Kranj
Mirka Vadnova 13, 4000 Kranj
Tel.: 04 260 40 00, Fax: 04 204 16 00
<http://www.telekom.si>



Številka: 38/06-BD-00141201009090022
Datum: 22.10.2010
Številka: 976 / 2010 - KR

 OBČINA BLED	
Prejeto: 25-10-2010	Sig. znak: 5 Priloge: /
Številka zadeve: 3505-3/2008-ASS	Vred:
V vrednost:	

OBČINA BLED
Cesta svobode 13
4260 BLED

Zadeva: Smernice, pogoji k dopoljenem osnutku Občinskega prostorskega načrta Občine Bled

Na podlagi: 47., 51., 58., 61. in 70. člena Zakona o prostorskem načrtovanju ZPNačrt (Uradni list RS, št. 33/2007), 49b., 49c., 50. in 50a. člena Zakona o graditvi objektov ZGO-1B (Uradni list RS, št. 126/20072), 75. in 83. člena Zakona o elektronskih komunikacijah ZEKom (Uradni list RS, št. 43/2004 in Pravilnika o delu komisije za pregled projektne dokumentacije (Uradno glasilo Telekoma Slovenije št. 3/2004) ter vloge vlagatelja vam izdajamo smernice, pogoje k dopoljenem osnutku Občinskega prostorskega načrta Občine Bled.

Telekom Slovenije d.d. na področju občine Bled zagotavlja telekomunikacijske storitve z telefonskimi centralami in pripadajočim medkrajevnim in krajevnim telekomunikacijskim omrežjem v zemeljski in nadzemni obliki.

Na področju občine se predvideva izgradnja telekomunikacijskega omrežja s pripadajočimi kabli vseh najsodobnejših tehnologij in ustrezno kabelsko kanalizacijo na področju vseh novogradenj, poslovnih prostorov in zgradb ter novih sosesk. Predvideva se izgradnja telekomunikacijskega omrežja do obstoječih objektov (zgradb) v smislu posodobitve omrežja z novimi kapacitetami in novimi tehnologijami. V kolikor je mogoče je potrebno uskladiti izgradnjo telekomunikacijskega omrežja in ostale infrastrukture.

Za vključitev objektov na javno telekomunikacijsko omrežje, je potrebno izdelati ustrezno dokumentacijo oziroma projekt.

Investitorji objektov za vključitev le-teh na javno telekomunikacijsko omrežje omogočijo Telekomu Slovenije d.d., izvedbo telekomunikacijskega omrežja po izdelani dokumentaciji, izdajo soglasja za prekop zemljišč in podpišejo pogodbo o ustanovitvi služnostne pravice na tangiranih zemljiščih.

Na obstoječih trasah oziroma lokacijah s telekomunikacijskimi kapacitetami občasno prihaja iz različnih vzrokov (voda, strela, mehanske poškodbe, novogradnja) do potreb po prestavitvah, zamenjavah ali kakršnihkoli drugačnih investicijsko vzdrževalnih delih, katerih izvajanje mora biti omogočeno imetniku zvez Telekomu Slovenije d.d..

Na mestih, kjer posegi v prostor (gradnja objektov in komunalne infrastrukture) tangirajo obstoječe telekomunikacijske naprave, bo potrebno le-te označiti in v času gradnje ustrezno zaščititi. Od prizadetosti obstoječih telekomunikacijskih naprav pri posegu, je odvisno ali bo potrebno za zaščito ali prestavitev telekomunikacijskih naprav izdelati projekt.

Vsa dela v zvezi z zaščito in prestavitvami tangiranih telekomunikacijskih naprav pri posegih v prostor izvede Telekom Slovenije, d.d..

Stroški ogleda, izdelave projekta zaščite in prestativte telekomunikacijskega omrežja, zakoličbe, zaščite in prestativte telekomunikacijskega omrežja, ter nadzora bremenijo investitorje posegov v prostor. Prav tako bremenijo investitorje tudi stroški odprave napak, ki bi nastale zaradi del na območju, kakor tudi stroški zaradi izpada prometa, ki bi zaradi tega nastali.

Lep pozdravl

Postopek vodil:
Brane Domjanič



Telekom
Slovenije, d.d.



Vodja centra
Tomaž Pintar



V vednost: naslov, arhiv

Priloga:

OBČINA BLEĐ
Cesta svobode 12

4260 BLEĐ

 **OBČINA BLEĐ**

Prejeto:	14. 10. 2010	5
Številka zadeve:	3505-2/2008-153	
Vrednotenje:		

 **telemach**

Telemach d.o.o.
Cesta Ljubljanske brigade 21 • SI-1000 Ljubljana
T 080 22 88 • F +386 (0)59 188 601
E info@telemach.si • www.telemach.si

Naš znak: obbled05/10-HM

Datum: 13.10.2010

Pripravljalec: Občina Bled, Cesta svobode 12, 4260 Bled
Načrtovalec: LUZ d.d., Verovškova 64, 1000 Ljubljana
Datum vloge: 15.09.2010
Priloga: Vloga za posredovanje smernic k dopoljenemu osnutku Občinskega prostorskega načrta Občine Bled

Na podlagi: Zakona o prostorskem načrtovanju (ZPNačrt – uradni list RS 33/2007), 35., 49b., 50.in 50a. člena Zakona o graditvi objektov (ZGO-1 B uradni list RS, št. 126/2007), 75. in 83. člena Zakona o elektronskih komunikacijah (ZEKom Uradni list št. 43/2004) ter vloge vlagatelja, vam posredujemo

S M E R N I C E

K dopoljenemu osnutku Občinskega prostorskega Občine Bled na vlogo z dne 15.09.2010
vlagatelja: Občine Bled, Cesta svobode 12, 4260 Bled

1. KKS Telemach je v občini Bled umeščen v prostor tako, da omogoča uporabo širokopasovnih storitev (internet, digitalna TF in digitalna TV) na vseh lokacijah, kjer je izvedba gradbenih posegov izvedljiva skladno z občinskimi prostorskimi akti in v odvisnosti od ekonomičnosti gradnje. KKS je načrtovan tako, da omogoča nadgradnje in dograditev v tista območja, ki v primarnem obsegu še niso zajeta. Tehnična izvedba je posodobljena in omogoča uporabo širokopasovnih storitev tako po optičnih kot po koaksialnih vodnikih.
2. Pri načrtovanju oz. snovanju Občinskega prostorskega načrta naj bo upoštevano, da je priključitev objektov v območjih 'sivih lis' (nepokritost) na že izgrajeno omrežje KKS možno z izgradnjo nove (dodatne) dovodne kableske kanalizacije s PVC cevjo Ø 110 mm (po posebnem projektu KKS za vsako območje v sklopu gradnje ali rekonstrukcije ostalih komunalnih naprav).
3. Dovod na objektih mora biti zaključen v pod ometno vgrajenih omaricah na objektih. Pri tem morajo biti upoštevani izvedbeni standardi in tehnične rešitve upravljalca Telemach d.o.o. (notranji razvodi do končnih odjemnih mest v sistemu zvezdišča).
4. Ob posegih v prostor je treba predvideti morebitne prestativne in rekonstrukcije obstoječe cevine KK KKS. Za te posege mora biti predhodno izdelana ustrežna projektna prestativne, ki ga potrdi Telemach d.o.o..
5. Pri načrtovanju gradbenih posegov je potrebno upoštevati, da mora biti križanje z ostalimi komunalnimi vodi izvedeno tako, da je kot križanja 90° oz. ne manj kot 45°. Vertikalni odmik med vodi pri križanju mora znašati vsaj 0,3m. Pri približevanju oz. vzporednem poteku tras je najmanjša horizontalna medsebojna razdalja 0,5m. Morebitni drugačni odmiki so možni samo s predhodnim medsebojnim dogovorom, ter z uskladitvijo tehničnih rešitev.

Za morebitna dodatna pojasnila v zvezi s temi projektnimi pogoji lahko pokličete projektanta Marjana Hribernika u.d.l.e. (080/22 88 oz. 01/ 51 88 623).

Pripravił:
Marjan Hribernik u.d.l.e.



telemach
Telemach d.o.o.

TELEMACH d.o.o.
Vodja projektive:
Siniša Madunič u.d.i.p.





Slovenske železnice, d. o. o.

Kolodvorska ul. 11, 1506 Ljubljana

Tel.: + 386 05 29 62 342

Faks: + 386 01 29 14 819

E-pošta: marta.bergoc@slo-zeleznice.si

Prejeto:	12. 10. 2010	Sig. znak:	5
		Priloge:	/
Številka zadeve:	3505-3/2010-152		
Vrednost:			

Številka: 1.6.ZK-1058/10-SM/BM

Datum: 7. 10. 2010

Slovenske železnice, d. o. o., Kolodvorska ul. 11, 1000 Ljubljana izdajajo, na zahtevo **OBČINE BLED**, Cesta svobode 13, 4260 Bled, na podlagi 47. čl. Zakona o prostorskem načrtovanju (Ur. list RS, št. 33/07, sprem. in dopol. ZPNačrt-A, Ur. list RS, št. 108/09) ter 2. odst. 11. b čl. Zakona o železniškem prometu (Ur. list RS, št. 44/07, sprem. in dopol. ZZelP-G, Ur. list RS, št. 58/09), v zadevi podaje smernic k OSNUTKU OBČINSKEGA PROSTORSKEGA NAČRTA OBČINE BLED, naslednje

SMERNICE

za pripravo **OBČINSKEGA PROSTORSKEGA NAČRTA OBČINE BLED**, po predloženi dokumentaciji (vloga za podajo smernic, osnutek OPN Bled v elektronski obliki, z možnostjo vpogleda na spletnem strežniku), pod naslednjimi ugotovitvami:

- Po vpogledu v gradivo na spletnem naslovu, ni mogoče dati konkretnih pogojev;
- Za vse posege znotraj varovalnega progovnega pasu železniške proge št. 70 Jesenice – Nova Gorica – Sežana je treba upoštevati določila Zakona o varnosti v železniškem prometu (ZVZelP UPB-1, Ur. list RS, št. 36/10), Pravilnika o pogojih za graditev gradbenih objektov ali drugih objektov, saditev drevja ter postavljanje naprav v varovalnem progovnem pasu in v varovalnem pasu ob industrijskem tiru (Ur. list SRS, št. 2/87) in ostalih podzakonskih aktov, ki so navedeni v 120. čl. prej navedenega zakona ter v nadaljevanju zaprositi za mnenje k predlogu OPN.

Po pooblastilu generalnega direktorja

št. 1-0715/09
Marta BERGOČ
samostojni strokovni sodelavec



POSLATI:

- Občina Bled, Cesta svobode 13, 4260 Bled
- SŽ, d. o. o., PE Infrastruktura, SVP Ljubljana
- evidenca, tu

V vednost:

- RS, Ministrstvo za promet, Direktorat za železnice in žičnice, Langusova 4, 1000 Ljubljana



REPUBLIKA SLOVENIJA
MINISTRSTVO ZA OBRAMBO
Uprava RS za zaščito in reševanje



OBČINA BLED

Prejeto:	27. 09. 2010	Sq. znak:	5
Številka zadeve:	3505-3/2008-141	Priloge:	
Vrednost:		Urad:	

Številka: 350-415/2008-4
Datum: 22. 9. 2010

Na podlagi vloge Občine Bled, Cesta svobode 13, Bled (v nadaljevanju vlagatelj), št. 3505-3/2008 z dne 6. 9. 2010, daje Ministrstvo za obrambo, Uprava RS za zaščito in reševanje, na podlagi 47. člena Zakona o prostorskem načrtovanju (Uradni list RS, št. 33/07, 70/08 - ZVO-1B, 108/09) in na podlagi 60. člena Zakona o varstvu pred naravnimi in drugimi nesrečami (Uradni list RS, št. 51/06 - uradno prečiščeno besedilo) in 8. točke prvega odstavka 49. člena Zakona o varstvu pred požarom (Uradni list RS, št. 3/07 - uradno prečiščeno besedilo) naslednje

SMERNICE
za izdelavo občinskega prostorskega načrta Občine Bled

Vlagatelj je z vlogo št. 3505-3/2008 z dne 6. 9. 2010, ki smo jo prejeli 9. 9. 2010, pozval Ministrstvo za obrambo, Upravo RS za zaščito in reševanje, pristojno za področje varstva pred naravnimi in drugimi nesrečami in varstvo pred požarom, da mu v zakonitem roku 30 dni poda smernice za izdelavo občinskega prostorskega načrta Občine Bled. Vlagatelj je hkrati z vlogo omogočil elektronski vpogled preko FTP strežnika do vsega potrebnega gradiva.

Pri pripravi občinskega prostorskega načrta Občine Bled morajo biti smiselno upoštewane naslednje smernice:

1. Celotno poglavje 3.5 iz Strategije prostorskega razvoja Slovenije (Uradni list RS, št. 76/04); zlasti pa je treba upoštevati vsa potencialna tveganja tako da se:
 - razmešča dejavnosti v prostor izven območij potencialnih nesreč;
 - ustrezno upravlja primarne dejavnosti v nevarnih in ogroženih območjih;
 - nadzoruje aktivnosti, ki lahko povzročijo naravne in druge nesreče.

Posebno pozornost je treba posvetiti razvoju v območjih, ki so že ogrožena zaradi poplav, visoke podtalnice, hudournikov, zemeljskih ali snežnih plazov, erozij ali podorov. Na teh območjih je treba zagotoviti varne življenjske razmere s sanacijo žarišč naravnih procesov in omejevanjem razvoja sorazmerno glede na izrazitost in pogostost naravnih procesov, ki lahko ogrožajo človekovo življenje ali njegove materialne dobrine. V poplavnih, hudourniških, erozijskih, plazovitih območjih se ne načrtuje nove poselitve, infrastrukture oziroma dejavnosti ali prostorskih ureditev, ki lahko s svojim delovanjem povzročijo naravne nesreče.

V vododeficitarnih območjih se prioritetno zagotavlja urejeno oskrbo z vodo prebivalcem teh območij. Dejavnosti, ki bi pomenile izjemno povečanje potreb po vodi, se praviloma ne načrtuje v vododeficitarnih območjih.

Pri planiranju je treba upoštevati požarno ogroženost.

Glede na stopnjo potresne ogroženosti morajo biti objekti ustrezno protipotresno projektirani in grajeni. Opredeliti je treba potresno intenziteto in projektni pospešek tal.

Vojkova cesta 61, 1000 Ljubljana


Telefon: 01 471 33 22, telefaks: 01 431 81 17, www.urszr.si, e-pošta: urszr@urszr.si
Identifikacijska št. za DDV: (SI) 47978457, MŠ: 5268923, TRR: 01100-6370191114

2. Določila 66. in 67. člena Uredbe o prostorskem redu Slovenije (Uradni list RS, št. 122/04; v nadaljevanju Uredba).
3. Upoštevati je treba ocene ogroženosti vaše občine in načrte zaščite in reševanja ter v odloku opredeliti, do katerih naravnih in drugih nesreč lahko pride na območju občine.
4. Resolucijo o nacionalnem programu varstva pred naravnimi in drugimi nesrečami v letih 2009 do 2015 (Uradni list RS, št. 57/09).
5. Pri določitvi namenske rabe prostora je treba upoštevati 17. alineo 18. člena Uredbe.
6. Pri določitvi podrobnejše namenske rabe prostora je treba upoštevati 16. odstavek 19. člena Uredbe skladno z določili IV. poglavja Navodila za določanje in prikazovanje potreb obrambe in zaščite v prostorskih planih (Uradni list RS, št. 23/94) – določitev deponij ruševin, pokopi, evakuacija...
7. Ob načrtovanju poselitve je treba v celoti upoštevati 6. točko 23. člena Uredbe.
8. Pri načrtovanju poselitvenega območja je treba za primer naravnih in drugih nesreč zagotoviti površine za pokop večjega števila ljudi in živali in površin za deponijo ruševin ter opredeliti graditev zaklonišč v naseljih (3. odstavek 25. člena Uredbe, 68. člen Zakona o varstvu pred naravnimi in drugimi nesrečami (Uradni list RS, št. 51/06), Uredba o graditvi in vzdrževanju zaklonišč (Uradni list RS, št. 57/96).
9. Pri načrtovanju območja za širitev naselja je treba upoštevati ocene nevarnosti zaradi naravnih in drugih nesreč, ki dopuščajo varno širitev naselij pri širitvi poselitvenih območij (14. točka 29. člena Uredbe).
10. V območja površin za industrijo se ne smejo umestiti stanovanja in spremljajoče dejavnosti, primarna kmetijska proizvodnja in dejavnosti, ki ogrožajo varnost ljudi in premoženja (2. odstavek 33. člena Uredbe).
11. Z načrtovanjem sistemov oskrbe z vodo naj se zmanjšuje ranljivost sistemov ob naravnih in drugih nesrečah ter okrepi sposobnost oskrbe v izrednih razmerah, zlasti s pitno vodo in z vodo za gašenje. Pri načrtovanju sistemov oskrbe z vodo naj se v čim večji možni meri kot vir tehnološke vode, vode za gašenje ali druge vode, ki ni namenjena pitju, uporabi manj kakovostne vodne vire (1. in 2. odstavek 52. člena Uredbe).
12. Pri načrtovanju v krajini je treba zagotoviti varstvo pred naravnimi in drugimi nesrečami, ki naj bo takšno, da se na ogrožena območja ne bi umeščale dejavnosti, ki te nesreče lahko povzročajo (3. točka prvega odstavka 55. člena Uredbe) in da se razvoj v krajini usmerja v območja, kjer so razpoložljivi vodni viri in kjer je brez večjih prostorskih posegov možno zagotoviti ustrezno oskrbo s pitno vodo in ustrezno varstvo pred škodljivim delovanjem voda (5. točka prvega odstavka 55. člena Uredbe).
13. Pri umeščanju prostorskih ureditev in graditev v krajini se mora izvajati prostorske ureditve v zvezi z urejanjem voda na način, da se vodotok praviloma prepusti naravnim procesom; na ogroženih območjih pa urejanje voda izvajati z ustreznimi tehničnimi ukrepi glede na stopnjo nevarnosti (10. točka drugega odstavka 56. člena Uredbe).
14. Pri načrtovanju v območjih gozdov je treba zagotavljati zahteve opredeljene v 4., 6., 7. točki prvega odstavka 75. člena Uredbe.
15. Pri načrtovanju v območjih vodnih in priobalnih zemljišč je treba zagotavljati zahteve opredeljene v Zakonu o vodah (Uradni list RS, št. 67/02, 110/02-ZGO-1, 2/04-ZZdr1-A, 41/04-ZVO-1, 57/08) in 3. točki 77. člena Uredbe.
16. Pri načrtovanju v območjih mineralnih surovin je treba zagotavljati zahteve opredeljene v 7. odstavku 81. člena Uredbe.
17. Za načrtovanje in graditev objektov in grajene strukture je treba poleg zgoraj naštetega:
 - a) opredeliti ukrepe za izpolnitev zahtev varstva pred požarom podanih v 22. in 23. členu Zakona o varstvu pred požarom (Uradni list RS, št. 3/07 – uradno prečiščeno besedilo) in pri tem upoštevati tudi določila:
 - 3. člena Pravilnika o požarni varnosti v stavbah (Uradni list RS, št. 31/04, 10/05, 83/05 in 14/07) - zaradi zagotovitve potrebnih odmikov od meje parcel in med objekti ter potrebnih protipožarnih ločitev z namenom preprečitve širjenja požara na sosednje objekte;

- 6. člena Pravilnika o požarni varnosti v stavbah (Uradni list RS, št. 31/04, 10/05, 83/05 in 14/07) in zahteve od 3. do 12. člena II. poglavja in III. poglavja Pravilnika o tehničnih normativih za hidrantno omrežje za gašenje požarov (Ur. list SFRJ, št. 30/1991, Uradni list RS 83/05) - zaradi zagotovitve virov vode za gašenje;
 - 6. člena Pravilnika o požarni varnosti v stavbah (Uradni list RS, št. 31/04, 10/05, 83/05 in 14/07) – zaradi zagotovitve neoviranih dovozov in delovnih površin za intervencijska vozila;
- b) opredeliti zahteve za ojačitev prve plošče ali gradnjo zaklonišč v objektih (64. in 68. člen Zakona o varstvu pred naravnimi in drugimi nesrečami (Uradni list RS, št. 51/06 – uradno prečiščeno besedilo) ter 3. in 4. člen Uredbe o graditvi in vzdrževanju zaklonišč (Uradni list RS, št. 57/96));
- c) opredeliti zahteve zaradi naravnih omejitev (poplavnost in visoka podtalnica, erozivnost in plazovitost terena, možnost porušitve visokih pregrad) in temu primerno predvideti tehnične rešitve gradnje (ali posege v prostor popolnoma umakniti iz območja potencialne ogroženosti) ter možnosti nesreče z nevarnimi snovmi.

Pripravila:

Irena Zupančič

višja svetovalka 



Mag. Boris Balant
sekretar
generalni direktor

Poslano:

- Občini Bled, Cesta svobode 13, 4260 Bled,
- Ministrstvu za okolje in prostor, Direktoratu za prostor, Dunajska 21, 1000 Ljubljana.

Vloženo:

- v zadevo.



Infrastruktura Bled d.o.o.

Številka: 53.10/1205
Datum: 08.10.2010

OBČINA BLED

Projeto: 1 1 10. 2010	Sig. znak: 5
Številka zadeve: 3505-3/2008-144	Vred:
Vrednosti:	

Infrastruktura Bled d.o.o., Rečiška cesta 2, Bled, kot upravljavec javnega vodovoda in izvajalec ravnanja s komunalnimi odpadki, izdaja na podlagi Odloka o oskrbi s pitno vodo v občini Bled (Ur.l. RS št. 16/2009), Zakona o graditvi objektov (ZGO-1-UPB1, Ur.l.RS, št. 102/04, 14/05 in ZGO-1B, Ur.l.RS, št. 126/07), Uredbe o emisiji snovi pri odvajanju odpadne vode iz malih čistilnih naprav (Ur.l.RS, št. 98/07 in 30/10), Odloka o načinu opravljanja gospodarske javne službe zbiranja in prevoza komunalnih odpadkov ter odlaganja ostankov predelave ali odstranjevanja komunalnih odpadkov na območju Občine Bled (Ur.l.RS, št. 39/06), Odloka o pogojih ter načinu odvajanja in čiščenja odpadnih in padavinskih voda na območju občine Bled (Ur.l. RS, št. 59/98, 65/02, 32/04, 97/08, 104/09), Odloka o programu opremljenja in merilih za odmero komunalnega prispevka za območje Občine Bled (Ur.l.RS, št. 122/07), mnenja upravjalca javne kanalizacije WTE, Projektna družba Bled d.o.o., Kolodvorska ulica 1b, 4280 Kranjska Gora in vloge št. 1205 z dne 09.09.2010 vlagatelja Občina Bled, Cesta svobode 13, 4260 Bled, naslednje

SMERNICE k osnutku prostorskega akta

Priponbe k dopolnjenemu osnutku Občinskega prostorskega načrta Občine Bled so naslednje.

1. Dokument: Urbanistični načrt Bled

V poglavju 3.6.1 Oskrba s pitno vodo navajate: »Vzpostaviti je treba sistem nadzora kakovosti vodnih zajetij in vodovodov ter sistem merjenja izgub vode (postavitve števecov na vodnih zajetjih).«

Sistem nadzora kakovosti vodnih zajetij in vodovodov je že vzpostavljen in sicer s HACCP študijo za področje pitnih voda. Mapa se vodi za vsak vodovodni sistem posebej. Potrebno pa je vzpostaviti tudi daljinski nadzor nad stanjem in kakovostjo pitne vode v vodovodnih sistemih.

V poglavju 8.2.1 Oskrba s pitno vodo navajate: »Vodovodni sistem Radovna se potencialno lahko napaja iz vodnega vira Dobravca (v rezervi), ki se nahaja vzhodno od Dob na Bledu. Črpališče Dobravca je neustrezno zavarovano, zato je ranljivost tega vira predvsem zaradi bližine kmetijskih obdelovalnih površin visoka.«

Napačna navedba imena vodnega vira. Pravilno »DOBRAVCA« (brez črke i).

Boljši rezervni vodni vir za celoten vodovodni sistem Radovna (za obe občini: Bled in Gorje) je vodni vir Zmrzlek, ki se nahaja v dolini Radovne. Predlagamo, da se ga vodi kot prvi rezervni vodni vir in sicer iz več razlogov:

- ✓ zagotavlja zadostne količine pitne vode za napajanje obeh občin: od 50 do 500 l/s, izkoristek vode od največji porabi, bi bil okoli 60% (na podlagi izdelanega hidrogeološkega poročila),
- ✓ je gravitacijski vodni vir: za svoje delovanje ne potrebuje črpalke in električne energije,
- ✓ za vodni vir je pridobljeno vodno dovoljenje,
- ✓ izdelani so projekti za sanacijo in zavarovanje vodnega vira,
- ✓ voda iz vodnega vira Zmrzlek je neoporečna, na vodnem viru Dobravca laboratorijski izvidi za pesticide vedno pokažejo prisotnost atrazina v sledih, kar je posledica uporabe nedovoljenih gnojil na kmetijskih površinah, ki obkrožajo vodni vir Dobravca.

Črpališče Dobravca (sam objekt) je zavarovan z zaščitno ograjo. Strinjamo se, da je vodni vir ranljiv zaradi kmetijskih obdelovalnih površin, predvsem zaradi uporabe prepovedanih gnojil.

2. Dokument: Urbanistični načrt Bohinjska Bela

V poglavju 8.2.1 Oskrba s pitno vodo navajate: »Območje UN Bohinjska Bela se napaja iz dveh ločenih vodovodnih sistemov, ki se napajata iz vodnega zajetja Bohinjska Bela - pod Klancem in Bohinjska Bela - Slamniki. Zajetja so sanitarno higiensko ustrezno urejena, virov onesnaževanja v okolici vodnih objektov ni. Za oba vodna vira tečejo postopki za pridobivanje vodovarstvenih pasov. Načrtovana je povezava vodovodnega sistema Radovna z vodovodnima sistemoma na Bohinjski Beli (povezovalni vodovod Bled-Bohinjska bela in povezovalni vodovod Bohinjska Bela-Podklanec).«

V letu 2009 (zadnja dela so bila končana v začetku leta 2010) je bil obnovljen celoten vodovodni sistem za naselje Bohinjska Bela. Zgrajena je bila tudi povezava vodovodnega sistema Radovna z vodovodnima sistemoma na Bohinjski Beli (povezovalni vodovod Bled-Bohinjska bela in povezovalni vodovod med vodovodnima sistemoma Bohinjska Bela - VAS in Bohinjska Bela - ŽP). Naselje se napaja iz 3 vodnih virov: Slamniki, pod Klancem in iz vodovodnega sistema Radovna. Zajetji Slamniki in pod Klancem sta sanitarno higiensko ustrezno urejeni, virov onesnaževanja v okolici vodnih objektov ni. Pri zajetju Slamniki je potrebno poudariti, da imajo vodni viri slabo zaledje zaradi dejavnosti na območju Rčitno (pašniki in vikend naselje). Za oba vodna vira tečejo postopki za pridobivanje vodovarstvenih pasov. Obstaja tudi rezervni vodni vir: Železniški, ki je trenutno v fazi mirovanja.

3. Dokument: Prikaz stanja prostora

V poglavju 2.7 Vodovje, 7 odstavek:

- Napačna navedba imena vodnega vira. Pravilno »OVČJA JAMA«.
- V stavku: »Vodni viri Bohinjska Bela - pod klancem, Bohinjska Bela - Slamniki, Obrne in Kupljenik oskrbujejo s pitno vodo prebivalce območja Bohinjske Bele.« navedbe niso točne.

Pravilno: Naselje Bohinjska Bela se napaja iz vodnih virov Bohinjska Bela - pod klancem, Bohinjska Bela - Slamniki in iz vodnega sistema Radovna. Vodni vir Obrne oskrbuje s pitno vodo prebivalce naselja Obrne, 4 vodni viri Kupljenik pa prebivalce naselja Kupljenik.

4. Dokument: GJI - C2649

Trasa vodovoda, ki je pobarvana rumeno ne obstaja, zato se jo lahko izbriše.



5. Dokument: Odluk

46. člen, 4. točka, prva alineja: besedilo je potrebno popraviti glede na predlagane popravljene strokovne podlage. Glej naše pripombe pod točko 2.

6. Ostali pogoji

- Pred pričetkom gradbenih del je investitor dolžan naročiti zakoličbo obstoječe napeljave. Vsako poškodbo na komunalnih objektih in napeljavah ali poseg v bližino napeljave je potrebno javiti upravljavcu komunalnih naprav.
- Investitor je odgovoren za vso povzročeno škodo na komunalni infrastrukturi in na javni cesti, ki bi nastala zaradi gradnje objekta. Vse prestavitve ali povečave obstoječega omrežja, ki jih povzroči gradnja objekta bremenijo investitorja.
- Vsa dela na vodovodnem priključku in vodomeru mora opraviti upravljavec vodovoda po naročilu in na stroške investitorja. S priključkom na javno infrastrukturno omrežje postane investitor uporabnik storitev upravljavca javne kanalizacije in vodovoda in zavezan izvajanju splošnih pogojev poslovanja izvajalca javne gospodarske službe občine Bled.
- Soglasja za prekope tujih zemljišč za izvedbo, obnovo in vzdrževanje komunalnih priključkov (vodovod in kanalizacija), izgradnjo cestnega priključka in izdelavo priključnega jaška na javnem vodovodu in kanalizaciji je dolžan priskrbeti investitor sam pri lastnikih zemljišč.

Obrazložitev:

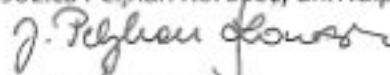
Investitor Občina Bled, Cesta svobode 13, 4260 Bled namerava sprejeti **Občinski prostorski načrt Občine Bled** na območju občine Bled. V ta namen je investitor Občina Bled, Cesta svobode 13, 4260 Bled, da z vlogo št. 1205 z dne 09.09.2010 zaprosi naslovni organ skladno z Odlukom o oskrbi s pitno vodo v občini Bled (Ur.l. RS št. 16/2009), Zakonom o graditvi objektov (ZGO-1-UPB1, Ur.l.RS, št. 102/04, 14/05 in ZGO-1B, Ur.l.RS, št. 126/07), Odlukom o načinu opravljanja gospodarske javne službe zbiranja in prevoza komunalnih odpadkov ter odlaganja ostankov predelave ali odstranjevanja komunalnih odpadkov na območju Občine Bled (Ur.l.RS, št. 39/06), Odlukom o pogojih ter načinu odvajanja in čiščenja odpadnih in padavinskih voda na območju občine Bled (Ur.l. RS, št. 59/98, 65/02, 32/04, 97/08, 104/09) ter Uredbo o emisiji snovi pri odvajanju odpadne vode iz malih čistilnih naprav (Ur.l.RS, št. 98/07 in 30/10) za določitev smernic k osnutku prostorskega akta. Vlogi je priložil gradivo dopolnjenega osnutka Občinskega prostorskega načrta Občine Bled, št. 6567 z dne avgust 2010, ki jo je izdelal Ljubljanski urbanistični zavod, d.d., Verovškova ulica 64, 1000 Ljubljana.

Infrastruktura Bled d.o.o., Rečiška cesta 2, 4260 Bled, je na podlagi gradiva podala pripombe, kot je navedeno v izreku teh smernic.

Za podrobnejše informacije smo vam na voljo na naslovu: Infrastruktura Bled d.o.o., Rečiška cesta 2, 4260 Bled, tel.: 04/57-80-537 ali koncesionar za javno kanalizacijo: WTE, Projektna družba Bled d.o.o., GSM: 041 376 159.

Pripravila:

Jožica Peljhan Korožec, univ.dipl.inž.geod.



Vodja programa KI:

Anton Potočnik, kom.inž.



INFRASTRUKTURA
BLED d.o.o. ©

Direktor:

Mirko Ulčar, univ. dipl. inž.



Infrastruktura Bled d.o.o.
- Smernice -

Vročiti:

- Občina Bled, Cesta svobode 13, 4260 Bled
- Spis, te

V vednost:

- WTE, Projektna družba Bled d.o.o., Kolodvorska ulica 1b, 4280 Kranjska Gora

Prejeto: - 8. 10. 2010	Šif. znač. 5
Priloga:	
Številka zadeve: 2505-3/2008-150	
V večnosti	

WTE Wassertechnik GmbH, Ruhrallee 185, D-45136 ESSEN
 Podružnica Kranjska Gora, Kolodvorska ulica 1b, 4280 KRANJSKA GORA

P.n.
 Občina Bled
 urad župana
 Cesta svobode 13

4260 BLED

Podružnica Kranjska Gora
 Kolodvorska ulica 1b
 4280 KRANJSKA GORA
 Telefon 04 588 50 70
 Telefaks 04 588 50 71

Naš znak : RB / MV 80 45
 Datum : 01/25/0011
 File : 07. oktober 2010

Zadeva: Smernice za odvajanje in čiščenje odpadne vode

Spoštovani!

Občina Bled ima trenutno urejeno kanalizacijsko omrežje v naseljih Bled, Zasip, Ribno, Bodešče, Koritno in Bohinjska Bela. Načrtuje se tudi izvedba kanalizacijskega priključka za naselje Obrne.

Pri širjenju teh naselij je obvezna tudi širitev kanalizacijskega omrežja in s tem omogočenje čim večjemu številu objektov priklop na centralno čistilno napravo.


V manjših naseljih ali na območjih, kjer priklop na centralno čistilno napravo ni mogoč, je potrebno predvideti individualne male čistilne naprave ali pa nepretočne greznice.

V naseljih kjer ni možnosti priklopa na meteorno kanalizacijo ali pa ni predvidena novogradnja meteornega kanala, je potrebno vse meteorne vode odvesti v ponikovalnice.

Meteorne vode iz javnih prometnih površin je prepovedano odvajati v fekalni kanal, možno jih je odvajati samo v meteorni kanal ali ponikovalnico.

Lepo vas pozdravljamo!

WTE GmbH, Podružnica Kranjska Gora

 WTE Wassertechnik GmbH
 wte PODRUŽNICA KRANJSKA GORA
 Kolodvorska ulica 1b, 4280 KRANJSKA GORA
 1

Pripravila:
 Mojca Vovk

p.p. Robert Bizjak


Dostavljeno:
 1x naslov
 1x arhiv

Projekta:	10. 11. 2010	Št. list:	5
Številka zadeve:	3505-3/2008-159	Priloge:	1
Vrednot:			

OBČINA BLEĐ
 Ga. mag. Bojana Novak
 Cesta svobode 11
 4260 BLEĐ

Bled, 10.11.2010

ZADEVA: *Zavod za kulturo Bled
 Smernice OPN Bled*

Spoštovana!

Na osnovi poziva župana Občine Bled z dne 6.9.2010 in vašega sporočila vam sporočamo sledeče:

- *v zvezi s smernicami za področje kulture ter kulturne dediščine se pridružujemo smernicam, katere so vam bile posredovane s strani Ministrstva za kulturo – Direktorata za kulturno dediščino z dopisom št. 3501-50/2008/4 dne 25.11.2008*
- *glede na naše razvojne namere še enkrat potrjujemo vse elemente, uvrščene v Razvojni program Občine Bled 2009-2020 za objekta Festivalna dvorana in Blejski grad in poslane strokovne podlage (dvigalo na grad)*
- *dajemo pobudo, da se potencialna možna zemljišča pod Blejskim gradom namenijo za ureditev mirujočega prometa (predvsem parkiranje za avtobuse obiskovalcev Blejskega gradu)*
- *dajemo pobudo, da Občina Bled v primeru preselitve podjetja OGP Grad Bled iz objekta Grajska pristava na drugo lokacijo uveljavlja predkupno pravico z namenom izgradnje kulturno – turističnega kompleksa.*



*Zavod za kulturo Bled
 Matjaž Završnik, direktor*



REPUBLIKA SLOVENIJA
MINISTRSTVO ZA OKOLJE IN PROSTOR
DIREKTORAT ZA PROSTOR

Dunajska c. 48, 1000 Ljubljana

T: 01 478 74 00
F: 01 478 74 22
E: gp.mop@gov.si
www.mop.gov.si

OBČINA BLED

Projeto:	1. P. 10. 2010	Št. prilog:	5
Številka zadeve:	3505-3/2008-154	Priloge:	
V vodst:			

OBČINA BLED
Cesta svobode 13
4260 Bled

Številka: 35016-75/2008
Datum: 08.10.2010

Zadeva: Smernice na dopolnjen osnutek Občinskega prostorskega načrta
Občine Bled
Zveza: Vaš dopis št. 3505-3/2008 z dne 6.9.2010

1. Uvod

Ministrstvo za okolje in prostor, Direktorat za prostor, je dne 09.09.2010 prejel vlogo Občine Bled v dopisu št. 3505-3/2008 z dne 06.09.2009, s katero je v skladu z drugim odstavkom 47. člena Zakona o prostorskem načrtovanju (Uradni list RS, št. 33/07, 70/08 – ZVO-1B in 108/09 – ZPNačrt-A; v nadaljnjem besedilu: ZPNačrt) zaprosila za podajo smernic za načrtovane prostorskih ureditev v postopku priprave Občinskega prostorskega načrta Občine Bled (v nadaljnjem besedilu: OPN Bled).

Vlogi je bilo priloženo naslednje gradivo v analogni in digitalni obliki:

A. Tekstualni del:

- Odlok o Občinskem prostorskem načrtu Občine Bled – dopolnjeni osnutek (v nadaljnjem besedilu: Odlok);

B. Grafični del:

Strateški del

- Zasnova prostorskega razvoja občine (M 1:35.000);
- Zasnova gospodarske javne infrastrukture (M 1:35.000);
- Okvirna območja naselij, vključno z območji razpršene gradnje, ki se sanirajo in so z njimi prostorsko povezana z okvirnimi območji razpršene poselitve (M 1:35.000);
- Usmeritve za razvoj poselitve in celovito prenavo z usmeritvami za razvoj v krajini ter usmeritve za določitev namenske rabe zemljišč (M 1:50.000, 1:20.000);
- Shematični prikazi vsebin strateškega dela

Izvedbeni del

- Pregledna karta občine z razdelitvijo na liste (M 1:40.000);
- Pregledna karta občine s prikazom osnovne namenske rabe in ključnih omrežij gospodarske javne infrastrukture (M 1:35.000);
- Prikaz območij enot urejanja prostora, osnovne oziroma podrobnejše namenske rabe in prostorskih izvedbenih pogojev (M 1:5.000);
- Prikaz območij enot urejanja prostora in gospodarske javne infrastrukture (M 1:5.000);
- Prikaz cestnega omrežja, mirujoči promet ter pristanišča in vstopno-izstopna mesta na Blejskem jezeru (M 1:5.000);

- Prikaz območij enot urejanja prostora - regulacijski elementi, javne površine in vile (M 1:5.000)

C. Priloge prostorskega akta

- Izvleček iz odloka o Strategiji prostorskega razvoja Slovenije,
- Prikaz stanja prostora,
- Strokovne podlage, na katerih temeljijo rešitve v OPN,
- Smernice nosilcev urejanja prostora,
- Obrazložitev in utemeljitev načrtovanih prostorskih ureditev k namenski rabi IPN

2. Zakonska podlaga

V skladu z drugim odstavkom 47. člena ZPNačrt nosilci urejanja prostora v roku 30 dni po prejemu vloge podajo smernice za načrtovane prostorske ureditve.

Občinski prostorski načrt občine mora temeljiti na:

- prikazu stanja prostora,
- usmeritvah iz državnega strateškega prostorskega načrta; do uveljavitve državnega strateškega prostorskega načrta se pri pripravi predloga sprememb in dopolnitev prostorskih sestavin planskih aktov občine uporabljata *Odlok o strategiji prostorskega razvoja Slovenije* (Uradni list RS, št. 76/04; v nadaljevanju: SPRS) in *Uredba o prostorskem redu Slovenije* (Uradni list RS, št. 122/04);
- razvojnih potrebah občine in njenih prebivalcev.

Prikaz stanja prostora je obvezna podlaga za pripravo prostorskih aktov (86. člen ZPNačrt) in vsebuje zlasti:

- prikaz dejanskega stanja v prostoru;
- prikaz varstvenih, zavarovanih, degradiranih, ogroženih in drugih območij, na katerih je na podlagi predpisov vzpostavljen poseben pravni režim;
- prikaz s prostorskimi akti določenih območij namenske rabe prostora.

OPN mora obvezno upoštevati določila od 39. do 45. člena ZPNačrt ter podzakonske predpise, ki jih določa ZPNačrt:

- *Pravilnik o vsebini, obliki in načinu priprave občinskega prostorskega načrta ter pogojih za določitev območij sanacij razpršene gradnje in območij za razvoj in širitev naselij* (Uradni list RS št. 99/2007 – v nadaljevanju: Pravilnik o OPN);
- *Pravilnik o prikazu stanja prostora* (Uradni list RS št. 50/2008);
- *Pravilnik o kriterijih za načrtovanje prostorskih ureditev in posegov v prostor na najboljših kmetijskih zemljiščih zunaj območij naselij* (Uradni list RS št. 110/2008) ter
- *Uredbo o prostorskem informacijskem sistemu* (Uradni list RS 119/2007), ter na njeni podlagi določena tehnična pravila za pripravo občinskih prostorskih aktov v digitalni obliki (MOP, oktober 2008).

Ministrstvo na podlagi 11.a člena ZPNačrt izdaja smernice in mnenja k občinskim prostorskim načrtom s področja razvoja poselitve. S smernicami se na podlagi državnih prostorskih aktov opredelijo usmeritve, izhodišča in pogoji za razvoj poselitve, predvsem glede:

- omrežja naselij z vlogo in funkcijo posameznih naselij,
- razvoja naselij in razpršene poselitve,
- razmestitve dejavnosti v prostoru in
- območij namenske rabe prostora.

3. Ugotovitve in usmeritve Ministrstva za okolje in prostor:

3.1 Omrežje naselij z vlogo in funkcijo posameznih naselij

SPRS v II poglavju, »Zasnova prostorskega razvoja Slovenije s prioriteta in usmeritvami za doseg ciljev prostorskega razvoja Slovenije«, v točki (prioriteti) 2 določa policentrični urbani sistem s hierarhijo naselij in kriterije za določitev pomembnejših središč. Razvoj poselitve se

prednostno usmerja v urbana naselja, ki so že središča, ali pa se bodo kot taka razvila zaradi značilnosti svojega položaja v omrežju naselij in potreb zaledja.

Občina Bled je v Odloku določila omrežje naselij s funkcijo in vlogo posameznih naselij. Funkcijo občinskega središča opravlja mesto Bled, medtem ko so naselja Zasip, Bohinjska Bela in Ribno lokalna središča. Za navedena naselja je potrebno preveriti, ali je njihova razvrstitev skladna s kriteriji iz SPRS. Naselju Bled je ne glede na to, da je občinsko središče, treba določiti tudi raven središča. V skladu z usmeritvami iz SPRS je treba določiti, kako občinsko središče Bled (samostojno ali morda skupaj z drugimi naselji) kot pomembnejše lokalno ali lokalno središče zagotavlja ustrezne storitvene, oskrbne in druge funkcije. Iz Odloka (npr. 16., 20. člen) namreč izhaja, da naj bi občinsko središče Bled opravljalo funkcije lokalnega, občinskega, regionalnega in nacionalnega pomena. Razlikovanje lokalnega in občinskega pomena na dveh ravneh nima podlage v SPRS, saj v hierarhiji središč po SPRS ni občinskega. Navesti je potrebno, katere so funkcije regionalnega in nacionalnega pomena in kakšno je njihovo razmerje do sosednjih regionalnih središč in središč nacionalnega pomena.

3.2 Razvoj naselij in razpršene poselitve

a) tipologija naselij

Po usmeritvah iz SPRS (pogl. III. Razvoj prostorskih sistemov z usmeritvami za razvoj na regionalni in lokalni ravni, točka 1. Razvoj poselitve, podtočka 1.1 Razvoj mest in drugih naselij) se z razvojem poselitve zagotavlja umeščanje dejavnosti, stanovanj in infrastrukture v omrežju naselij in zagotavljanje zadostnih komunalno opremljenih površin za bivanje, proizvodnjo, oskrbo in storitve na primernih lokacijah ter površin za rekreacijo in preživljanje prostega časa.

Naselja se med seboj razlikujejo po funkciji in vlogi v omrežju naselij ter po velikosti urbanistični ureditvi in arhitekturi. Za načrtovanje razvoja poselitve se tipe naselij opredeli na podlagi fizionomskih, morfoloških in funkcijskih meril. Naselja se razvrščajo kot velika, srednja in mala mesta, druga urbana in podeželska naselja, vasi in zaselki. Predvsem urbana naselja se opredeljuje kot bolj ali manj pomembna središča, v katerih se skrbi za zadosten stanovanjski fond, razvija storitvene ter proizvodne dejavnosti in delovna mesta. Nova poselitve se usmerja predvsem v urbana naselja.

V osnutku OPN Bled so okvirna območja poselitve ločena na okvirna območja naselij in okvirna območja naselij, ki vključujejo območja razpršene gradnje ter območja prepleta razpršene poselitve kot avtohtonega vzorca in razpršene gradnje. Po RPE je določenih 10 naselij, kjer je pri osmih prepoznana strnjena poselitev, pri dveh pa gre za tip razpršene poselitve. Iz gradiva ni razvidno, ali je bila izvedena tudi razvrstitev naselij po prej navedenih merilih iz SPRS.

b) razpršena poselitev

Poleg razpršene poselitve, prepoznane kot avtohtoni vzorec poselitve v okviru dveh naselij (Kupljenik in Slamniki), je v OPN Bled razpršena poselitev skupaj z razpršeno gradnjo opredeljena kot preplet razpršene poselitve in razpršene gradnje. Gre za posamezne objekte ali manjše skupine objektov, ki so od strnjenih naselij preveč oddaljeni, da bi se vanje lahko vključili. Na grafičnem (shematičnem) prikazu vsebin strateškega dela št. 5.4 z naslovom »Okvirna območja naselij, vključno z območji razpršene gradnje in razpršene poselitve« je to območje prikazano kot širok pas, ki se razteza od jezera do naselij Rečica, Bled in Mlino. Pretežni del tega območja sega v območje, ki je obravnavano v urbanističnem načrtu Bleda, kjer pa ni zaslediti neposredne zveze s to opredelitvijo, poleg tega tudi ni posebnih usmeritev za preplet razpršene poselitve in razpršene gradnje. Po določbah Pravilnika o OPN je urbanistični načrt podlaga za celovito načrtovanje urbanih središč. V njem morajo biti obravnavane vsebine, ki so podlaga za opredelitve v OPN, torej tudi glede prepleta razpršene poselitve in razpršene gradnje.

V legendi grafičnega prikaza št. 5.4 sta kategoriji »območja tradicionalno razpršene poselitve«, prikazana kot okvirno območje, ter »območja razpršene gradnje«, prikazana kot posamični objekti. Glede na zakonska izhodišča bi se morali obe kategoriji izključevati, še zlasti, ker je v legendi tudi kategorija »območja razpršene poselitve« prikazana z grafičnim znakom za posamične objekte. Vse navedene kategorije je treba uskladiti.

c) razvoj poselitve

Razvoj naselij vključuje notranji razvoj, prenovu in širitev. V SPRS in v pravilniku o OPN so določena merila za opredelitev posameznih načinov razvoja. Notranji razvoj in prenova imata prednost pred širitvami naselij.

Območja notranjega razvoja so površine, kjer se s prenovu, sanacijo oziroma racionalno rabo ekstenzivno izrabljenih stavbnih zemljišč, ob hkratni skrbi za ohranjanje kakovostne arhitekturne dediščine, zagotavljajo kakovostnejše bivalne razmere. Pri tem je mišljeno predvsem zgoščevanje obstoječe grajene strukture znotraj obstoječih stavbnih zemljišč in ne strnjena gradnja ob robovih naselij, pa čeprav so to po veljavnem planu že stavbna zemljišča in so za nekatere tudi že sprejeti podrobnejši prostorski akti (npr. Ribno – sever, Koritno Polica, Zasip Sebenje). V takih primerih je potrebno preveriti utemeljenost predlaganih območij za širitev. Po določbah Pravilnika o OPN so namreč območja širitev naselja površine za načrtno usmerjanje poselitve, ki jih ni mogoče zagotoviti z aktiviranjem prostih oziroma nezadostno izkoriščenih površin ali s prenovu površin znotraj naselja. Kot območja širitve se štejejo tudi območja sanacije razpršene gradnje, ki se vključijo v naselje. Ključno je, da se nove površine stavbnih zemljišč, ki pomenijo širitev naselja, določijo na podlagi ugotovitev o razpoložljivih prostih kapacitetah v grajeni strukturi, možnostih prenove in sanacije ter razvojnih potreb občine in strateških usmeritev iz SPRS. Za določanje obsega širitve se zato izdelajo bilance površin za posamezno naselje.

Občina Bled je, upoštevaje SPRS in pravilnik, opredelila 5 tipov razvojnih območij poselitve, ki zahtevajo posebno prostorsko politiko. Gre za območja krepitev, stagnacije, preobražanja, območja posebnega kulturnega pomena in območja širitve. Zanje so določena merila za njihovo opredelitev in usmeritve za razvoj. V skladu s SPRS se naseljem lahko določijo površine za širitev v primeru, da so opredeljena kot urbana, predvsem pa, ali imajo potencial, da se razvijejo v središče določenega območja. V kolikor posamezno naselje v omrežju naselij po svoji vlogi in funkcijah ni prepoznano kot središče, načeloma širitve niso možne. V primerih naselij, ki niso središča (podeželska naselja, vasi, zaselki) je možno zaokroževanje zgolj v skladu z razvojnimi potrebami in prostorskimi možnostmi naselja (vprašanje utemeljenosti širitve na primerih naselij Selo in Koritno).

d) razpršena gradnja

Občina je skladno s predpisi določila, da nova razpršena gradnja oziroma njena širitev ter nekontrolirano zaokroževanje naselij ni dopustno. Predvidena je tudi sanacija razpršene gradnje predvsem z izboljšavo infrastrukturne opremljenosti, obnovo lokalnih cest in krajinsko sanacijo na izpostavljenih delih. Območje sanacije razpršene gradnje, ki se vključijo v naselje, se opredeli v skladu s pogoji iz 28. člena Pravilnika o OPN.

3.3 Razmestitev dejavnosti v prostoru

Usmeritve za določitev racionalne rabe zemljišč in objektov v naseljih ter usmeritve za razmestitev dejavnosti so vsebovane v SPRS v poglavju III. *Razvoj prostorskih sistemov z usmeritvami za razvoj na regionalni in lokalni ravni, točka 1. Razvoj poselitve, podtočka 1.2* Racionalna raba zemljišč in objektov v naseljih. V povezavi z načrtovanjem območij namenske rabe v sistemu poselitve se upoštevajo tudi pravila iz PRS (30. – 37. člen).

Občina Bled je določila usmeritve za razvoj dejavnosti po naseljih, kot izhaja iz 10. člena Pravilnika o OPN. Po naseljih je določila cilje in usmeritve glede razvoja stanovanjske gradnje, oskrbnih, storitvenih in kakovostnih družbenih dejavnosti, proizvodnih in predelovalnih dejavnosti, športa in rekreacije ter javnih odprtih prostorov in zelenih površin.

3.4 Območja namenske rabe prostora.

V skladu s 14. členom Pravilnika o OPN se za enoto urejanja prostora določi namenska raba in prostorski izvedbeni pogoji, lahko pa tudi dopustna izraba prostora.

V skladu s 15. členom Pravilnika o OPN se v OPN za celotno območje občine po posameznih enotah urejanja prostora določijo območja podrobnejše namenske rabe prostora. V EUP se določi in prikaže podrobnejša namenska raba prostora po načelu pretežnosti. V urbanih središčih se podrobnejša namenska raba določi na podlagi urbanističnega načrta.

4. Ugotovitve glede digitalne oblike OPN Bled

Oznake za enote urejanja prostora (EUP)

Atribut EUP_OZN naj vsebuje samo oznako EUP, ki se jo določa v skladu s pravilnikom. EUP oznaka naj ne vsebuje oznake za podrobnejšo namensko rabo in način urejanja (OPPN). (primer: BL551-PC-OPPN19; po pravilniku bi morale biti BL-551). Sicer se lahko vrednosti oz. takšni atributi tudi pustijo, vendar jih je treba poimenovati drugače. Vrednosti za atribut EUP_OZN je lahko samo BL-551. Atribut OPPN_OZN mora vsebovati oznako OPPN-ja in ne samo vrednosti OPPN, tako kot je to navedeno v atributu za urejanje (primer: OPPN21)

Po Pravilniku o OPN je oznaka za mejo območja EUP samo ena (za prikaze iz prve alineje prvega odstavka 50. člena pravilnika). S tanjšo črto se označuje meja manjšega območja znotraj območja EUP (t.i. podenota) ter meja območja K1.

Oznake za kategorije podrobnejše namenske rabe prostora

Po pravilniku se za kategorijo namenske rabe »gozdna zemljišča« uporabljata velika tiskana črka G in ne Gg. V besedilu (64. člen) je pravilno navedena le črka G, medtem ko nista navedeni kategoriji Gv – varovalni gozd in Gpn – gozd posebnega pomena, ki sta sicer uporabljeni v grafičnem delu.

5. Državni prostorski akti

Pri pripravi OPN Bled je potrebno upoštevati podatke o sprejetih in veljavnih državnih prostorskih aktih, o državnih prostorskih aktih v pripravi in začasnih ukrepih povezanih z državnimi prostorskimi akti ter 7. priporočila in pojasnila za izvajanje ZPNačrt. Podatki o državnih prostorskih aktih so dostopni preko spletne strani MOP:

http://www.mop.gov.si/si/drzavni_prostorski_nacrt/

6. Zaključek

Pozivamo vas, da pri pripravi dopolnjenega osnutka upoštevate smernice oziroma navedeno veljavno zakonodajo ter vsebino osnutka OPN Bled ponovno preverite in odpravite tudi morebitne druge pomanjkljivosti, na katere vas posebej nismo opozorili.

OPN Bled se izdeluje v digitalni obliki. Arhiviranje in vpogled OPN se zagotavljata v digitalni in analogni obliki. Pri gradivih v analogni obliki je potrebno upoštevati še veljavne določbe 159. člena Zakona o urejanju prostora (Uradni list RS, št. 110/02, 8/03 – popr., 58/03 – ZZK-1 in 33/07-ZPNačrt; v nadaljnjem besedilu: ZUreP-1), ki v 4. odstavku določa, da mora odgovorni vodja vsako zaključeno sestavino predloga prostorskega akta, ki jo izdelata ustrezen strokovnjak, potrditi s svojim podpisom in identifikacijsko številko, s čimer jamči, da je predlog prostorskega akta pripravljen v skladu s predpisi. Tudi v tretjem odstavku 52. člena Pravilnika o OPN je določeno, da mora občinski prostorski akt v analogni obliki vsebovati podatke in žig o izdelovalcu prostorskega akta. Glede na to morajo posamezne sestavine predloga akta vsebovati ustrezne podatke o prostorskem načrtovalcu, saj mora akt v skladu s temeljnimi načeli prostorskega načrtovanja temeljiti na strokovnih dognanjih o lastnostih in zmogljivostih prostora ter biti pripravljen skladno s strokovnimi metodami prostorskega načrtovanja ter kakovostnega urbanističnega, arhitekturnega in krajinskega načrtovanja.

S spoštovanjem,

Pripravil:
mag. Mojmir Prelog
Sekretar



dr. Mitja Pavliha
GENERALNI DIREKTOR
DIREKTORATA ZA PROSTOR



REPUBLIKA SLOVENIJA

MINISTRSTVO ZA DELO, DRUŽINO IN SOCIALNE ZADEVE

SEKRETARIAT

Služba za vojna grobišča

Kotnikova 5, 1000 Ljubljana

telefon: 01 369 78 70, faks: 01 369 78 85, www.mddsz.gov.si, e-pošta: gp.mddsz@gov.si

Številka: 350 – 33/2010 -1

Datum: 21. 9. 2010

OBČINA BLED

Župan

Cesta svobode 13

4260 Bled



OBČINA BLED

Projeto:	- 1-10-2010	Šp. znak:	5
Številka zadeve:	3505 - 3/2008	Priloge:	
V vednost:		Stran:	144

ZADEVA: Smernice za pripravo OPPN – varstvo vojnih grobišč

V zvezi z vašo vlogo štev. 359-54/09 z dne 7. 4. 2010, vam skladno z določbami Zakona o vojnih grobiščih (UL RS štev. 65/03 in 72/09 – v nadaljevanju: ZVG) glede vojnih grobišč, ki ležijo na območju občine, dajemo naslednje smernice.

Po podatkih iz Registra vojnih grobišč, ki ga vodi Ministrstvo za delo, družino in socialne zadeve, ležijo na območju občine Bled, naslednja vojna grobišča:

- Na krajevnem pokopališču Zasip je grobišče šestih domačinov, padlih v NOB.
- Na novem delu krajevnega pokopališča Bled je grobišče 86 borcev NOB.
- V Ribnem, izven pokopališča, ob poti med Bodeškim mostom in Taležem, je grob enega padlega borca NOB (Lokacija: 46°20'16.06" 14°7'48.22").

Geodetske podatke za navedena vojna grobišča lahko najdete na spletnem naslovu:

http://www.geopedia.si/?params=L6056_T1309

Po določbi 30. člena ZVG je na vojnih grobiščih prepovedano:

- spreminjati zunanji videz grobišč v nasprotju s tem zakonom,
- poškodovati grobišča ali odtujiti njihove sestavne elemente,
- izvajati vsako drugo dejanje, ki pomeni krnitev spoštovanja do grobišč ali je v nasprotju s pokopališkim redom vojnih grobišč.

V vednost: [gp.mop\(at\)gov.si](mailto:gp.mop(at)gov.si)




Tadeja Pušnar
GENERALNA SEKRETARKA

MW

Občina Bled

From: Barbara.Kljun@gov.si
Sent: 10. september 2010 9:48
To: obcina@bled.si
Cc: Mojca.Hren@gov.si
Subject: posredovanje odgovora

 OBČINA BLED	
Prejeto: 10. 09. 2010	Sg. znak: 5
Številka zadeve: 3505-3/2008-135	Priloge:
Vrednot:	

Spoštovani!

V zvezi z vašim dopisom št. 3505-3/2008 z dne 06.09.2010 vas obveščamo, da nimamo pripomb na podano gradivo.

Lep pozdrav,

Barbara Kljun, dokumentalistka V

Tajništvo Sektorja za nepremičnine in investicije v pravosodju Ministrstvo za pravosodje
Republika Slovenija

T: +386 1 369 53 25
F: +386 1 369 55 96

_____ Informacija od ESET NOD32 Antivirus, zbirka virusnih definicij 5438 (20100909)

To sporočilo je preveril ESET NOD32 Antivirus.

<http://www.eset.si>



REPUBLIKA SLOVENIJA

MINISTRSTVO ZA GOSPODARSTVO

DIREKTORAT ZA NOTRANJI TRG
Sektor za presrbo, nadzor cen in trgovino



OBČINA BLED

Prejeto:	- 4. 10. 2010	Sig. znak:	5
Številka zadeve:		Vred:	
3505-3/2008-143			
V sestavi:			

Številka: 350-1/2010-443

Datum: 29.09.2010

OBČINA BLED
Cesta svobode 13
4260 BLED

**ZADEVA: SMERNICE ZA PRIPRAVO OBČINSKEGA PROSTORSKEGA NAČRTA
OBČINE BLED**

Veza: Dopis župana občine, št. 3505-3/2008 z dne 06.09.2010

Spoštovani!

Z vidika pristojnosti Ministrstva za gospodarstvo (področje blagovnih rezerv) vas glede smernic k predlogu dopoljenega Občinskega prostorskega načrta (OPN) Občine Bled obveščamo, da Zavod Republike Slovenije za blagovne rezerve na območju občine ne razpolaga s skladiščnimi objekti za skladiščenje državnih blagovnih rezerv, niti ne načrtuje izgradnje novih, zaradi česar ne podajamo smernic k predlogu dopoljenega Občinskega prostorskega načrta (OPN) Občine Bled.

Lep pozdrav,

Drago NAPOTNIK
SEKRETAR
VODJA SEKTORJA



dr. Peter VRTAČNIK
GENERALNI DIREKTOR

V vednost: - MOP, Direktorat za prostor, Dunajska cesta 21, 1000 Ljubljana



REPUBLIKA SLOVENIJA
MINISTRSTVO ZA NOTRANJE ZADEVE
SEKRETARIAT
URAD ZA LOGISTIKO
Štefanova ulica 2, 1501 LJUBLJANA
Telefon: 01 428 42 43; telefaks: 01 428 59 03
E-pošta: ul.mnz@gov.si; http://www.mnz.gov.si



OBČINA BLED

Prejeto: - 9. 11. 2010	Sig. znak: S
Številka zadeve: 3505-3/2008-152	Priloge: /
Vredn.: /	
Vredn.: /	

Številka: 350-101/2010/4 (15211-12)

Datum: 4. 11. 2010

OBČINA BLED
CESTA SVOBODE 13

4260 BLED

**ZADEVA: OSNUTEK OBČINSKEGA PROSTORSKEGA NAČRTA OBČINE BLED -
SMERNICE**

ZVEZA: dokument, številka 3505-3/2008

Spoštovani!

V zvezi z dokumentom navedenim pod zvezo, za pridobitev smernic k dopoljenem osnutku Občinskega prostorskega načrta občine Bled, vam sporočamo, da je pripravljalec programa urejanja prostora na področju dela policije dolžan spoštovati pozitivno zakonodajo s področja gradnje cest in s področja varnosti cestnega prometa.

Lep pozdrav!



Bojan BUČINEL
DIREKTOR URADA ZA LOGISTIKO
SEKRETAR

POSLANO:

1. naslovníku,
2. zbirki dok. gradiva.