



TRIGLAVSKI NARODNI PARK

V OBČINI RADOVLJICA
PROSTORSKI UREDITVENI POGOJI

NAROČNIK: IS SŌ RADOVLJICA

IZDELAL: URBANISTIČNI INŠTITUT RS

ŠTEVILKA NALOGE: UI 1387

PUP SPREJET NA SKUPŠČINI DNE: 27. 3. 1991

URADNI LIST RS, št. 16/1990



Kopirano marca 2000

- OBMOČJE UREJANJA S PUP
- MEJA MED OSREDNJIM IN ROBNIM OBMOČJEM TNP
- ZAPOREDNA ŠTEVILKA LISTOV PUP
- ZAPOREDNA ŠTEVILKA OSNOVNE RAZDELITVE











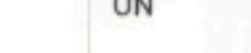

PREGLEDNI KATASTRSKI NAČRTI V M 1:5000

- 1 LIST
- 2 LIST
- 3 LIST
- 4 LIST
- 5 LIST
- 6 LIST
- 7 LIST
- 8 LIST
- 9 LIST
- 10 LIST
- 11 LIST
- 12 LIST
- 13 LIST
- 14 LIST
- 15 LIST
- 16 LIST
- 17 LIST
- 18 LIST
- 19 LIST
- 20 LIST
- 21 LIST
- 22 LIST
- 23 LIST
- 24 LIST
- 25 LIST
- 26 LIST
- 27 LIST
- 28 LIST
- 29 LIST
- 30 LIST
- 31 LIST
- 32 LIST
- 33 LIST
- 34 LIST
- 35 LIST
- 36 LIST
- 37 LIST
- 38 LIST
- 39 LIST
- 40 LIST
- 41 LIST
- 42 LIST
- 43 LIST
- 44 LIST
- 45 LIST
- 46 LIST
- 47 LIST
- 48 LIST
- 49 LIST
- 50 LIST
- 51 LIST
- 52 LIST
- 53 LIST
- 54 LIST
- 55 LIST
- 56 LIST
- 57 LIST
- 58 LIST
- 59 LIST
- 60 LIST
- 61 LIST
- 62 LIST
- 63 LIST
- 64 LIST
- 65 LIST
- 66 LIST
- 67 LIST
- 68 LIST
- 69 LIST
- 70 LIST
- 71 LIST
- 72 LIST
- 73 LIST




- 1 BOVINJSKA BISTRICA
- 2 BOVINJSKA BISTRICA
- 3 BOVINJSKA BISTRICA
- 4 BOVINJSKA BISTRICA
- 5 BOVINJSKA BISTRICA
- 6 BOVINJSKA BISTRICA
- 7 BOVINJSKA BISTRICA
- 8 BOVINJSKA BISTRICA
- 9 BOVINJSKA BISTRICA
- 10 BOVINJSKA BISTRICA
- 11 BOVINJSKA BISTRICA
- 12 BOVINJSKA BISTRICA
- 13 BOVINJSKA BISTRICA
- 14 BOVINJSKA BISTRICA
- 15 BOVINJSKA BISTRICA
- 16 BOVINJSKA BISTRICA
- 17 BOVINJSKA BISTRICA
- 18 BOVINJSKA BISTRICA
- 19 BOVINJSKA BISTRICA
- 20 BOVINJSKA BISTRICA
- 21 BOVINJSKA BISTRICA
- 22 BOVINJSKA BISTRICA
- 23 BOVINJSKA BISTRICA
- 24 BOVINJSKA BISTRICA

LEGENDA

	MEJA OBMOČJA, KI SE UREJA S PUP (MEJA TNP V OBČINI RADOVLJICA)
	MEJA OSREDNJEGA OBMOČJA TNP
	MEJE KRAJINSKIH OBMOČIJ IN OBMOČIJ UREJANJA
	MEJE POVRŠIN PO NAMENU
7 S5/1	OZNAKA KRAJINSKEGA OBMOČJA (1 DO 16)
	OZNAKA OBMOČJA UREJANJA S - namenbnost območja po planu 5 - zaporedna številka krajinskega območja, v katerem je območje urejanja /1 - zaporedna številka območja urejanja iste namembnosti v krajinskem območju
S	območja za stanovanja
T	območja za turizem
K	območja razloženih naselij s prevladujočo kmetijsko funkcijo
R	območja za rekreacijo
	KMETIJSKE POVRŠINE, KI SO TRAJNO NAMENJENE KMETIJSTVU (1. OBMOČJE)
	KMETIJSKE POVRŠINE, KI NISO TRAJNO NAMENJENE KMETIJSTVU (2. OBMOČJE)
	GOZDNE POVRŠINE
	VAROVALNI GOZDOVI
	VODNE POVRŠINE
	POVRŠINE VISOKOGORJA IN DRUGE NERODOVITNE POVRŠINE
	STAVBNA ZEMLJIŠČA
	OBMOČJA PREDVIDENIH PROSTORSKIH IZVEDBENIH NACRTOV Z OZNAKO NACRTA zazidalni načrt ureditveni načrt





VARSTVO NARAVNE IN KULTURNE DEDIŠČINE

	območja varstva
nz	naravna znamenitost (predlog)
as	arheološki spomenik (predlog)
us	umetnostni spomenik (predlog)
zs	zgodovinski spomenik (predlog)
es	etnološki spomenik (predlog)
nd	naravna dediščina
ad	arheološka dediščina
ud	umetnostna dediščina (znamenje)
zd	zgodovinska dediščina
ed	etnološka dediščina




VARSTVO VODNIH VIROV

	varstveni pasovi
I.	prvi varstveni pas
II.	drugi varstveni pas
III.	tretji varstveni pas
IV.	četrti varstveni pas

INFRASTRUKTURNI VARSTVENI PASOVI IN REZERVATI

	varstveni pas ali rezervat
	ceste - predvidene novogradnje in rekonstrukcije
	elektrovodi
	RR šarek

VAROVANI ROBOVI NASELIJ

	VAROVANI ROBOVI NASELIJ
	OBMOČJA ZNAČILNIH POGLEDŌV
	VAROVANI NARAVNI ROBOVI, TERASE

PROSTORSKA DOMINANTA - VAROVANO OBMOČJE POGLEDŌV

	PROSTORSKA DOMINANTA - VAROVANO OBMOČJE POGLEDŌV
---	--





