

občina  
radovljica

**DRUŽBENI PLAN  
OBČINE RADOVLJICA  
ZA OBDOBJE  
1986 - 1990**

grafični del

komite  
za urejanje prostora  
in varstvo okolja

zavod  
za urbanizem  
bled

1986

**v s e b i n a**

**1: 25 000**

**1: 5 000**

**OBČINA RADOVLJICA**

**URBANISTIČNE ZASNOVE**

- BOHINJ**
- BLED**
- RADOVLJICA**
- BEGUNJE**
- DESNI BREG SAVE**





## LEGENDA

### OBMOČJA KMETIJSKIH ZEMLJIŠČ

- I PRVA KATEGORIJA
- II DRUGA KATEGORIJA
- III ŠESTA KATEGORIJA
- IV SEDMA KATEGORIJA
- V OSMa KATEGORIJA
- VI GOZDOVI PO GOZDNOGOSPODARSKEM NAČRTU
- VII ZARAŠČENE POVRŠINE - GOZDNE POVRŠINE, KI JIH GOZDNOGOSPODARSKI NAČRT NE OBRAYNAVA
- VIII ZAŠČITENI ORGANIZIRANI PAŠNIKI
- 1 PRVO OBMOČJE KMETIJSKIH ZEMLJIŠČ
- 2 DRUGO OBMOČJE KMETIJSKIH ZEMLJIŠČ
- MEJA KATEGORIJE
- MEJA PRVEGA OBMOČJA
- MEJA OBČINE

Ustrelava originalna v merilu 1:5.000  
 in strukturalna in tehnolna predelava v merilo 1:25.000  
 Geodetski zavod SRB - Prostorsko-informacijski center, 1986

### NAMENSKA RABA POVRŠIN

- OBSTOJEČE STANOVANJSKE POVRŠINE
- PLANIRANE STANOVANJSKE POVRŠINE
- OBSTOJEČE CENTRALNE POVRŠINE
- PLANIRANE CENTRALNE POVRŠINE
- OBSTOJEČE PROIZVODNE POVRŠINE
- PLANIRANE PROIZVODNE POVRŠINE
- OBSTOJEČE REKREACIJSKE POVRŠINE
- PLANIRANE REKREACIJSKE POVRŠINE
- OBSTOJEČE TURISTIČNE POVRŠINE
- PLANIRANE TURISTIČNE POVRŠINE
- MEJA TRIGLAVSKEGA NAC. PARKA - OSREDNJI DEL
- MEJA TRIGLAVSKEGA NAC. PARKA - OBROBNJI DEL
- UREDITVENA OBMOČJA
- URBANISTIČNE ZASNOVE - OMEJITEV

### NAMENSKA RABA POVRŠIN

1986 SREDNJEROČNI  
 1980 DRUŽBENI PLAN  
 OBČINE RADOVLJICA

### PROSTORSKI DEL

NAROČNIK SKUPŠČINA OBČINE RADOVLJICA  
 IZDELAL ZAVOD ZA URBANIZEM BLEJ

1985 1986 1:25.000

# LEGENDA

## OBMOČJA KMETIJSKIH ZEMLJIŠČ

- I PRVA KATEGORIJA
- II DRUGA KATEGORIJA
- III ŠESTA KATEGORIJA
- IV SEDMA KATEGORIJA
- V OSMA KATEGORIJA
- VI GOZDOVI PO GOZDNOGOSPODARSKEM NAČRTU ZARAVNAŠČENE POVRŠINE - GOZDNE POVRŠINE, KI JIH GOZDNOGOSPODARSKI NAČERT NE OBRAVNAVA
- VII ZAŠČITENI ORGANIZIRANI PAŠNIKI
- 1 PRVO OBMOČJE KMETIJSKIH ZEMLJIŠČ
- 2 DRUGO OBMOČJE KMETIJSKIH ZEMLJIŠČ
- MEJA KATEGORIJ
- MEJA PRVEGA OBMOČJA
- MEJA OBČINE

Iskustvena razpisna in merila 1:5000  
 na območju in površini predelava v merilo 1:25000  
 Geodetski zavod SR Slovenije - Prostorski urbanizem - center 1985


## NAMENSKA RABA POVRŠIN

- OBSTOJEČE STANOVANJSKE POVRŠINE
- PLANIRANE STANOVANJSKE POVRŠINE
- OBSTOJEČE CENTRALNE POVRŠINE
- PLANIRANE CENTRALNE POVRŠINE
- OBSTOJEČE PROIZVODNE POVRŠINE
- PLANIRANE PROIZVODNE POVRŠINE
- OBSTOJEČE REKREACIJSKE POVRŠINE
- PLANIRANE REKREACIJSKE POVRŠINE
- OBSTOJEČE TURISTIČNE POVRŠINE
- PLANIRANE TURISTIČNE POVRŠINE
- MEJA TRIGLAVSKEGA NAC. PARKA - OSREDNI DEL
- MEJA TRIGLAVSKEGA NAC. PARKA - OBROBNJI DEL
- UREDITVENA OBMOČJA
- URBANISTIČNE ZASNOVE - OMEJITEV

## NAMENSKA RABA POVRŠIN

# OBČINA RADOVLJICA

MERILO 1:25 000



LJUDSKA OBRAMBA  
 URADNA TAJNOST  
 INTERNO



Občina: Radovljica 1:25000, 1978.  
 osnova: Topografska karta 1:25000 (TK25/G), vsebina dopolnjena 1974, izdal: Vojnogeografski inštitut Beograd; naročnik TK 25/G za SR Slovenijo; Geodetska uprava SR Slovenije; karta občine: izdala: Geodetska uprava SR Slovenije; tehnična izveštja: Inštitut za geodezijo in fotogrametrijo (Ljubljana).

SAMO ZA URADNO UPORABO;  
 RAZMNOŽEVANJE BREZ DOBROTNE GEODETSKE UPRAVE SR SLOVENIJE. PEPREVEDANO.

# SREDNJEROČNI DRUŽBENI PLAN OBČINE RADOVLJICA PROSTORSKI DEL

NAROČNIK SKUPŠČINA OBČINE RADOVLJICA  
 IZDELAL ZAVOD ZA URBANIZEM BLEJ

1985 1986 1:25 000

## legenda:

- ■ ■ ■ ■ ■ ■ ■ ■ ■ meja urbanističnih zasnov
- ..... meja ureditvenega območja
- U-B4** oznaka ureditven. območja
- šifra imena naselja
- zaporedna številka
- pri razpršenih naseljih se oznaka nanaša na celotno naselje

## komunalne naprave:

- ELEKTRIKA**
- 10kV daljnovod, v pas 5+5m
  - 20kV v pas 10+10m
  - 35kV v pas 10+10m
  - javna razsvetljava
  - trafo postaja
- VODOVOD**
- vodovodni vod
  - vodohram
  - vodovodno zajetje
- PTT**
- telefonski vod
  - razdelilec na zidu
  - govornica (sam.objekt)

## KANALIZACIJA

- obstoječi vod
- novi vod
- obstoječa čistilna naprava
- nova čistilna naprava
- plinovod

## promet

- nove ceste in odseki
- rekonstrukcija ceste

# POSEGI V PROSTOR

# 1986 · 1990

## I. stanovanjske površine

- Sz 1** površina (ha)
- PT3** gostota predvidene zazidave (preb./ha)
- g30** zap. št. novega stanovanjskega območja

NOVE STAN. POVRŠINE VEČSTANOVANJSKE (Sg) IN INDIVIDUALNE (S) GRADNJE OPREDELJENE V DP  
Predvidena izgradnja stanovanj

št. stanovanj 1981	št. stanovanj 1986-90	od tega	
		večstanov.	individ.
3464	335	163	172
povpr. uporabljena površina zemljišča za eno stanovanjsko enoto		120m <sup>2</sup>	500m <sup>2</sup>
povprečna gostota naselitve		200-250p/ha	50-80p/ha
potrebne površine		390ha	1250ha

**A. OBSTOJEČE STANOVANJSKE POVRŠINE**  
V površine znotraj obst. naselij je vključeno 20% predvidene individualne novogradnje

**B. NOVE STANOVANJSKE POVRŠINE**  
**I. večstanovanjska gradnja**

oznaka	naselje	površina ha	gostota preb./ha	prostorski izvedbeni akt
<b>Cld 1</b>	Ribno	0,4	150	lok. dok.
<b>Sgz 5</b>	Bled-Rečica	1,5	150	ZN Rečica
<b>Sgz 4</b>	Zg. Gorje-Prap.	2,5	150(105+45)	ZN Praprotnica

**II. individualna gradnja**

Sz	naselje	površina ha	gostota preb./ha	ZN
<b>Sz 4</b>	Ribno	38	60	ZN
<b>Sz 3</b>	Koritno	2,6	80	ZN
<b>Sld 6</b>	Zasip	1,0	60	PUP - lok. dok.
<b>SD 12-A</b>	Zasip	4,56	60	ZN

## II. površine centralnih dejavnosti

OBSTOJEČIM IN RAZVOJU NOVIH CENTRALNIH DEJAVNOSTI SO NAMENJENE POVRŠINE OSREDNJIH DELOV OBSTOJEČIH NASELIJ IN POVRŠINE POSAMEZNIH OBJEKTOV S FUNKCIONALNIM ZEMLJIŠČEM V VAŠKIH NASELJIH IN ZUNAJ CENTROV MEST.

**Cld 1** v Ribnem 0,25 ha lok. dok.

## III. površine proizvodno-servisnih dejavnosti

- P 10** površina novega področja oz. rezervata za razvoj proizvodnih dejavnosti
- P 10** zap. št. novega proiz. serv. območja

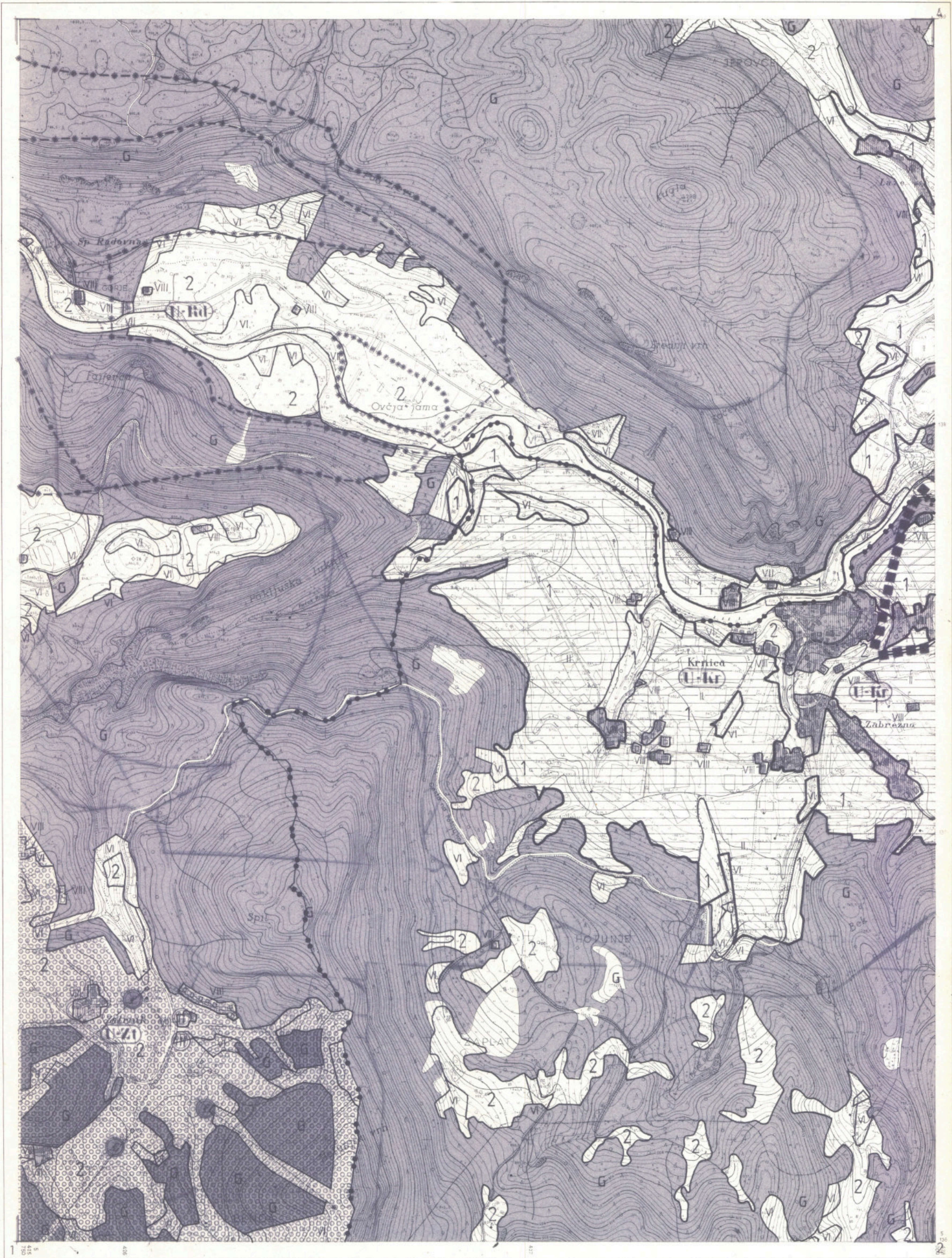
oznaka	OZD	površina (ha)	potrebe (ha)	rezerva (ha)
<b>11</b>	Kovinska Bled Vezenine Bled	1,0	1,0	0,0
<b>15</b>	obrtna c. Lisice	1,2	1,2	0,0

## IV. površine turistično-gostinskih dejavnosti

- T 1 P 40** površina novega turističnega območja oz. rezervat za razvoj turizma in gostinstva (ha)
- T 1 P 40** zaporedna številka območja

oznaka obm.	površina	namen in posegi
<b>CTPO</b>	41 ha	centralno turistično obstoječe območje na Bledu: 86+90: · 1,3 ha hotel BELVEDERE (300l.) · Straža: 800 m smučarske proge sedežnica 362m
<b>T 1</b>	4,0 ha	kompleks Mlino hotel Aktg 500l. s spremljajočim programom
<b>T 2</b>	0,6 ha	Camping Zaka 1500 mest, samop. trgovina - restavracija, sanitarni objekti, parkovne ureditve, igrišča.
<b>T 3</b>	4,5 ha	mala Zaka športno-rekreacijski center, hangar, teniska igrišča, restavracija, penzioni, parkirišča.
<b>T 4</b>	1,2 ha	turistično območje Ribno področje namenjeno za izgradnjo hotela, tenis igrišča, parkirni prostori.


# B L E D



Izdala: Geodetska uprava SRS Ljubljana,

SAMO ZA URADNO UPORABO

POLOŽAJ V KARTI 1: 25 000



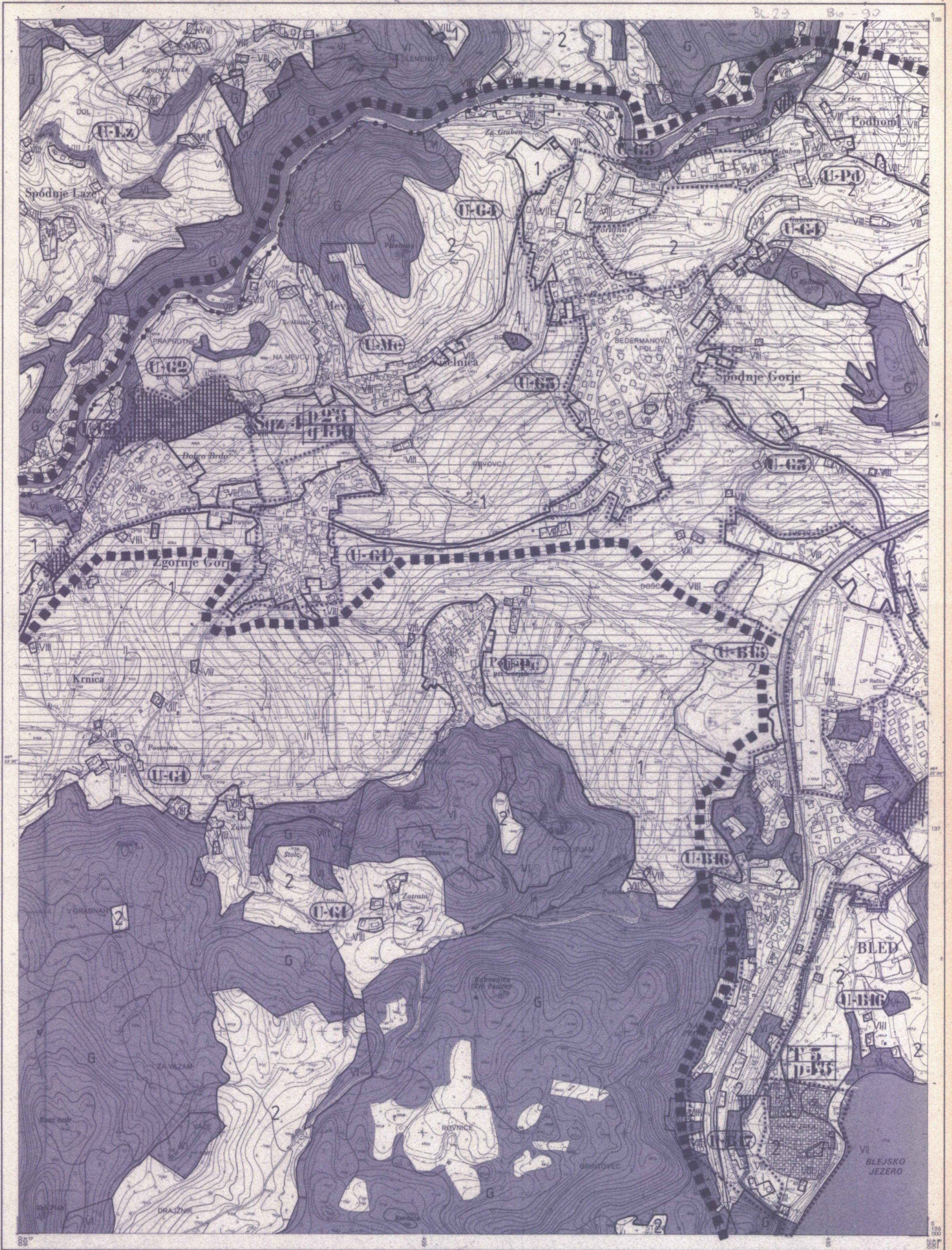
Merilo 1: 5000  
Ekvidistanca

Izdelal: Geodetski zavod SRS Ljubljana,

Tisk: IGF Ljubljana,

- WATARTOKE ORBINE
- SK. S. V. S. S. S.
- SK. S. S. S. S.
- SK. S. S. S. S.
- SK. S. S. S. S.






Izdala: Geodetska uprava SRS Ljubljana, 1981

SAMO ZA URADNO UPORABO

POLOŽAJ V KARTI 1:25000



Merilo 1:5000  
Ekvidistanca 5m

Izdal: Geodetski zavod SRS Ljubljana, 1981

Tisk: IGF Ljubljana, 1981

IZVIR KARTOGRAFSKEGA GRADIVA  
A. Stereofotogrametrična izmera-1981

KATASTRSKE OBČINE

A K.o. Podhom

B K.o. Sp. Gorje

C K.o. Vihelnica I

D K.o. Zg. Gorje

E K.o. Poljica

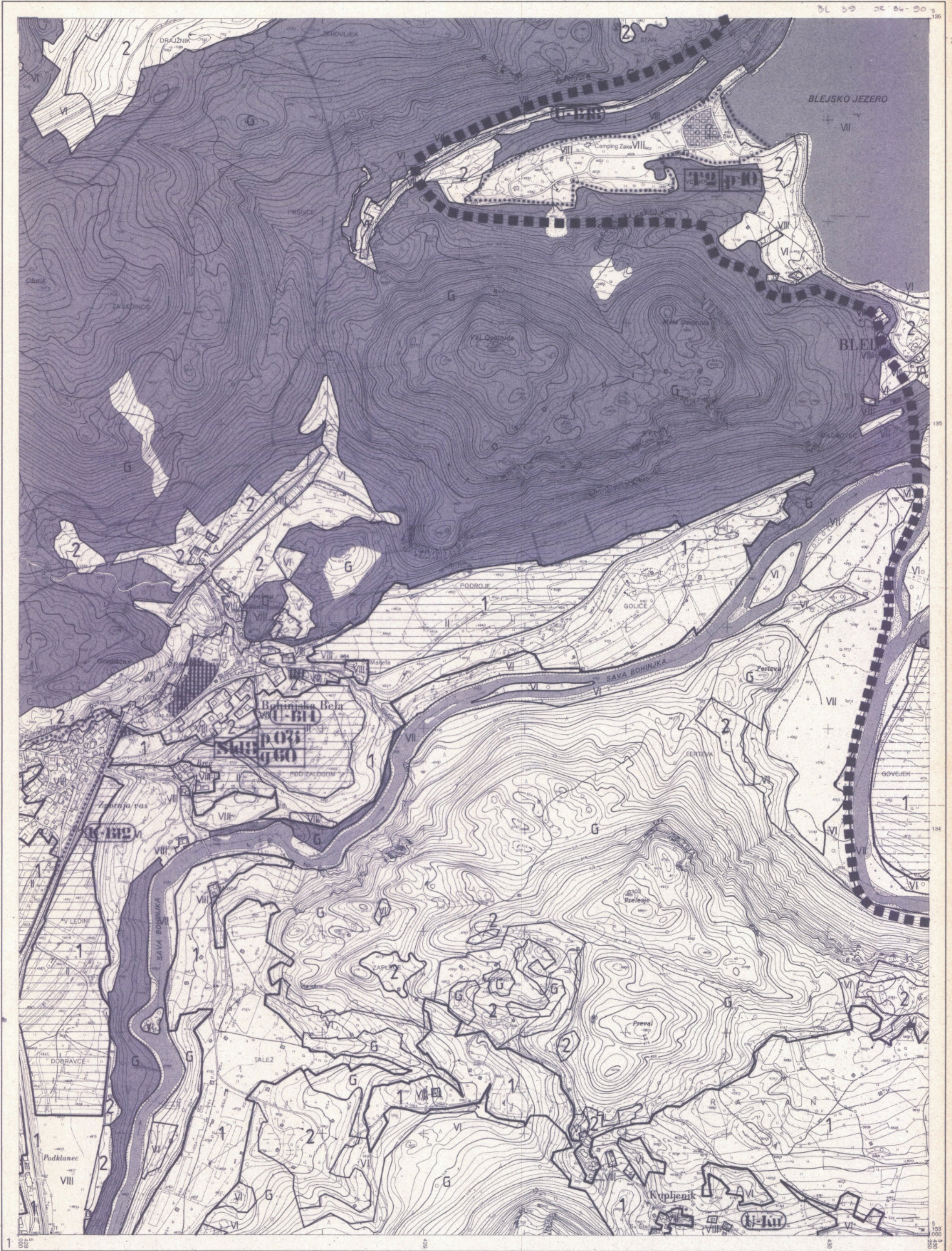
F K.o. Rečica

G K.o. Bled

BLED-29

Izmena na karti vsklajena s KLS






Izdala: Geodetska uprava SRS Ljubljana, 1981

SAMO ZA URADNO UPORABO

POLOŽAJ V KARTI 1:25 000



Merilo 1:5000  
Ekvidistanca 5m

Izdala: Geodetski zavod SRS Ljubljana, 1981

Tisk: IGF Ljubljana, 1981

IZVOR KARTOGRAFSKEGA GRADIVA  
A. Stereofotogrametrična izmera 1981

KATASTRSKE OBČINE

- A K.o. Prčica
- B K.o. Rečica
- C K.o. Želebe
- D K.o. Bohinjska Bela
- E K.o. Selo pri Bledu



Izdala: Geodetska uprava SRS Ljubljana, 1981

SAMO ZA URADNO UPORABO

POLOŽAJ V KARTI 1:25000

JESENICE-1
BLED-3



Merilo 1:5000  
Ekvivalentna 5m

IZVOR KARTOGRAFSKEGA GRADIVA  
A. Stereofotogrametrična izmera 1981

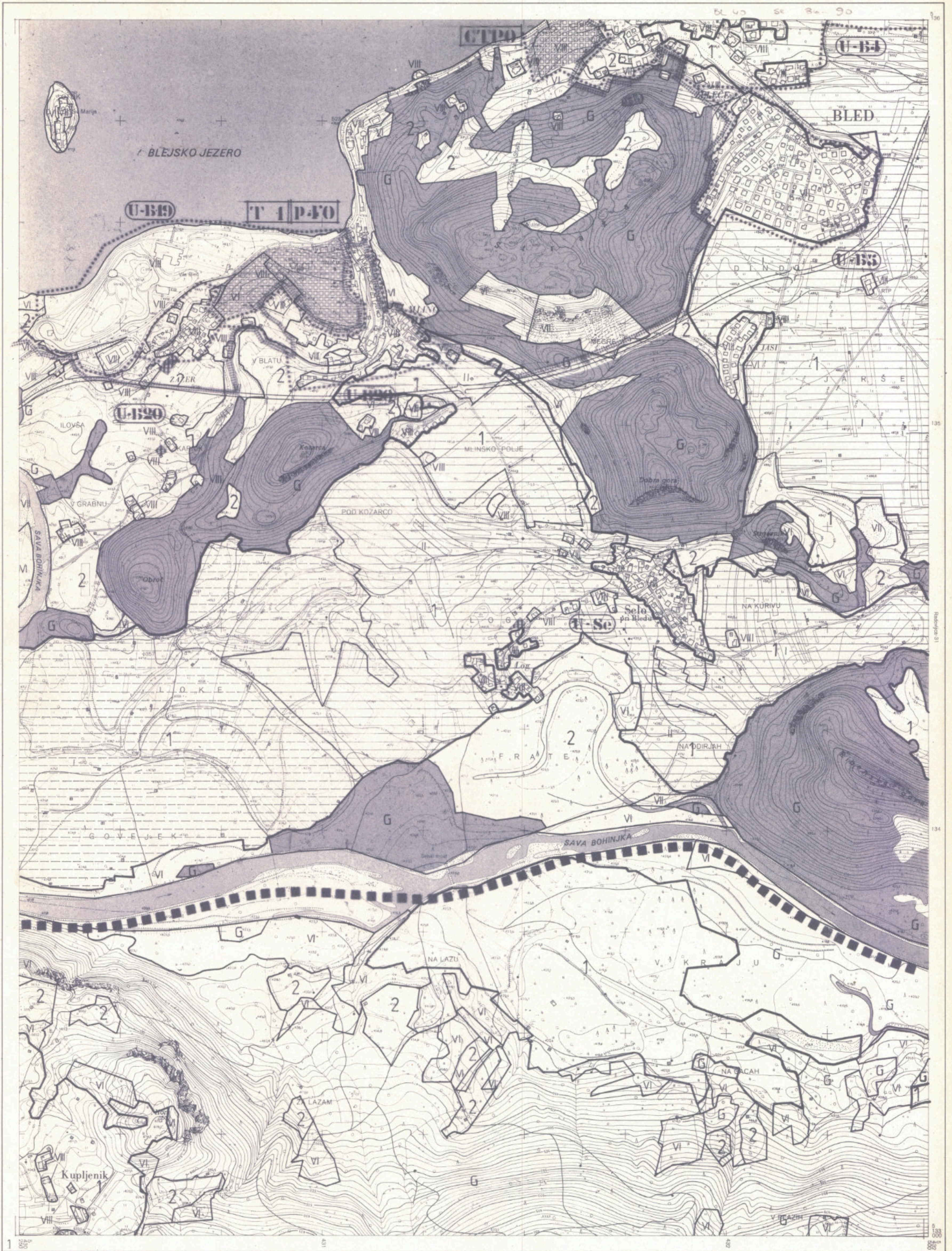
Izdelal: Geodetski zavod SRS Ljubljana, 1981

Tisk: IGf Ljubljana, 1981

KATASTRSKE OBČINE

- A K.o. Zasp
- B K.o. Podhom
- C K.o. Sp. Gorje
- D K.o. Rečca
- E K.o. Bled
- F K.o. Zaleče





Izdala: Geodetska uprava SRS Ljubljana, 1981

POLOŽAJ V KARTI 1: 25 000



SAMO ZA URADNO UPORABO


Merilo 1: 5 000  
Ekvidistanca 3m

Izdal: Geodetski zavod SRS Ljubljana, 1981

Tisk: IGF Ljubljana, 1981

IZVOR KARTOGRAFSKEGA GRAĐIVA  
A Stereofotogrametrične zvezke 1981

KATASTRSKE OBČINE  
A K. o. Zleče  
B K. o. Selo pri Bledu  
C K. o. Ržno

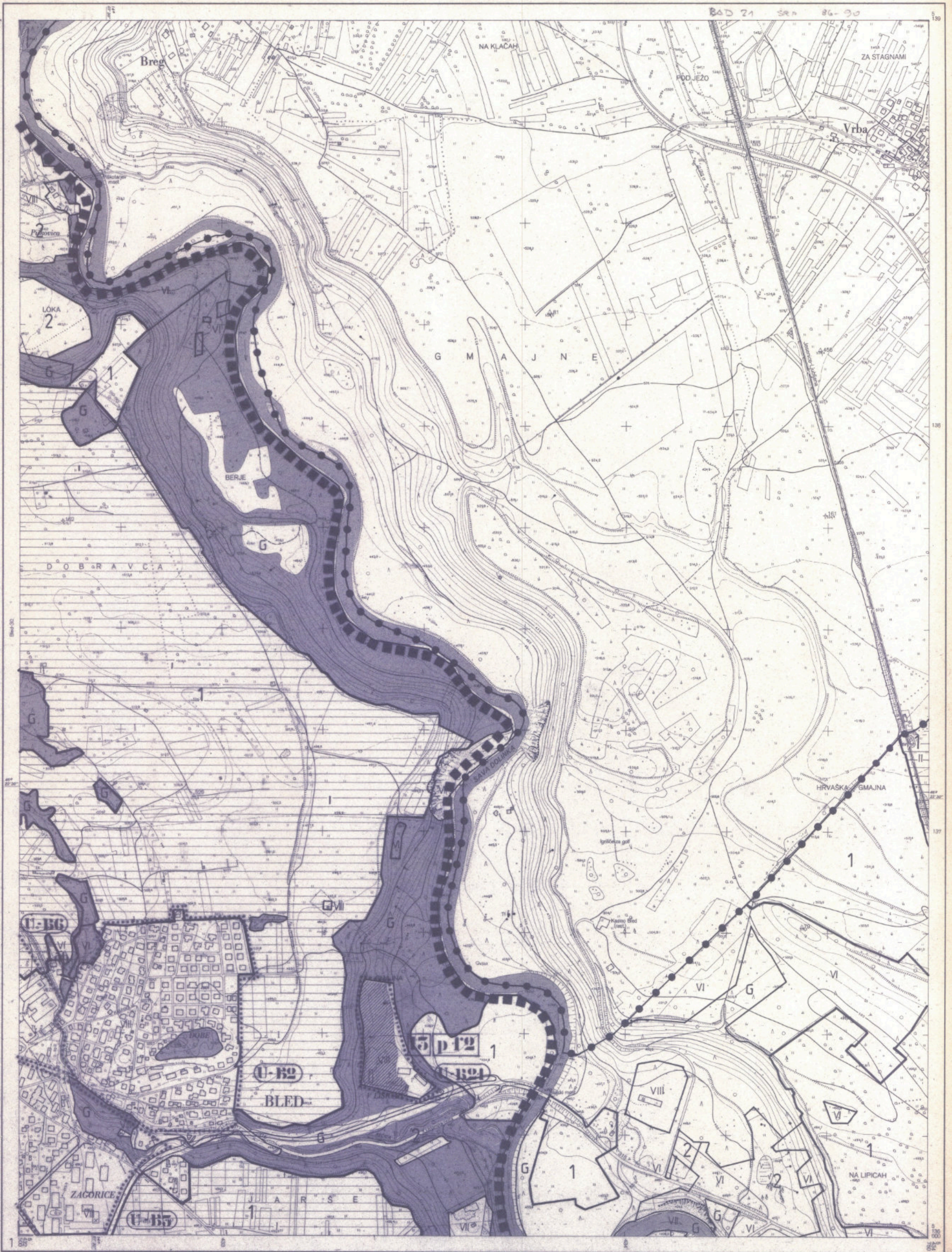


15-10-1981

134


133

860



Izdala: Geodetska uprava SRS Ljubljana, 1981  
SAMO ZA URADNO UPORABO

POLOŽAJ V KARTI 1:25000  
JESENJE-1 STOL-2  
BLED-3 RADOVLJICA-4



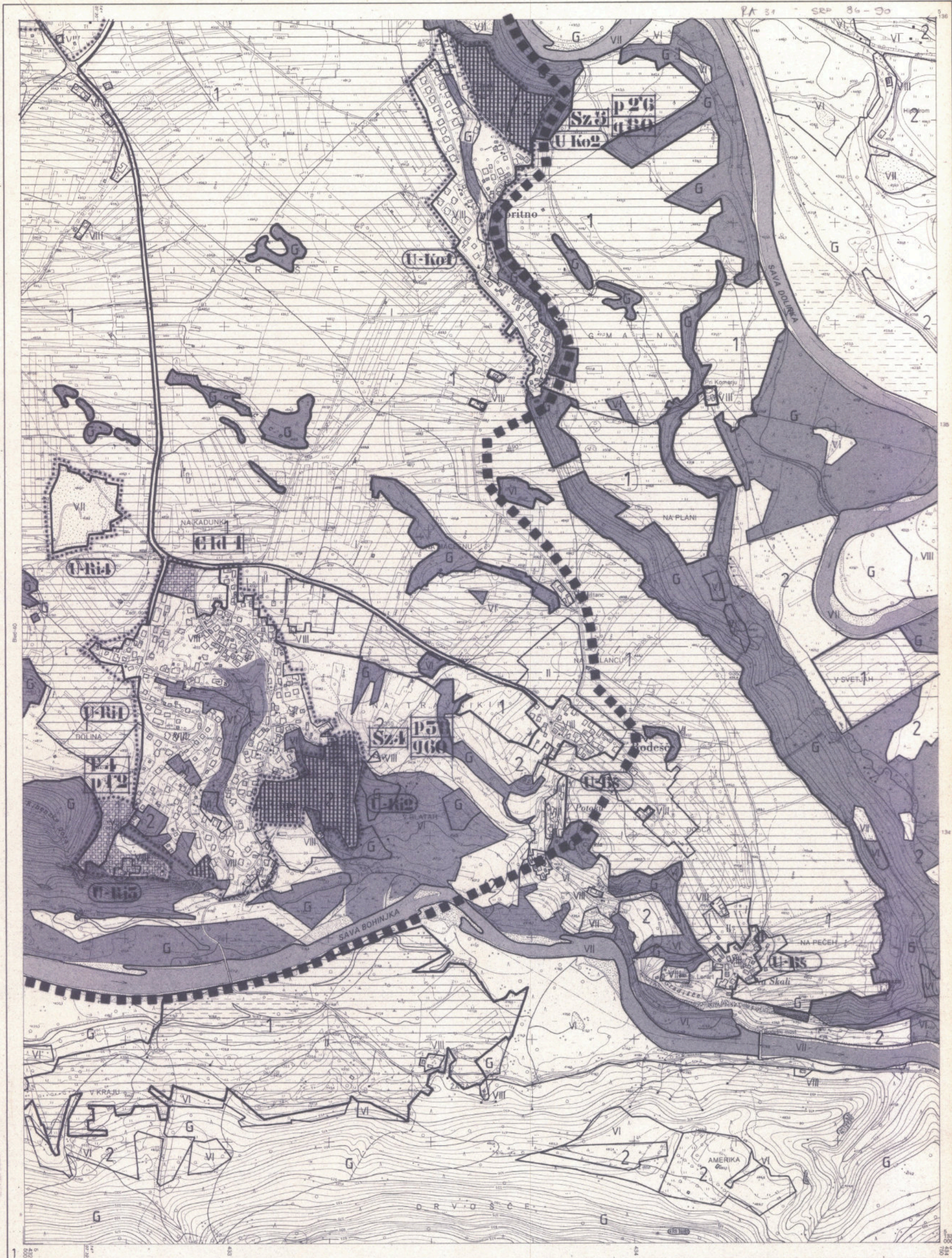
Merilo 1:5000  
Ekvidistanca 5m

Izdela: Geodetski zavod SRS Ljubljana, 1981  
Tisk: IGF Ljubljana, 1981

IZVOR KARTOGRAFSKEGA GRADIVA  
A. Stereofotogrametrična izmera - 1981

KATASTRSKE OČINE  
A K.o. Zasp  
B K.o. Zirovnica  
C K.o. Zabrznica  
D K.o. Bled  
E K.o. Zebče  
F K.o. Hrše  
G K.o. Ribno






Izdala: Geodetska uprava SRS Ljubljana, 1981

SAMO ZA URADNO UPORABO

POLOŽAJ V KARTI 1 : 25 000



Merilo 1:5000  
Ekvidistanca 5m

IZVOR KARTOGRAFSKEGA GRADIVA  
A Stereotopografska slika - 1981

Meje katastrskih občin pruzete iz m. 1 : 2500

Imena na karti vsklajena s KLS

Izdela: Geodetski zavod SRS Ljubljana, 1981  
Tisk: IGF Ljubljana, 1981

KATASTRSKE OBCINE

- A K.o. Zeloče
- B K.o. Hraše
- C K.o. Rbno
- D K.o. Selo pri Bledu
- E K.o. Lancovo





GPKN Odetska uprava SRS Ljubljana, 1981

Bled-29 ADNO UPORABO

GPKN Izdelal: Geodetski zavod SRS 1982


Bled 29

BLED-29

POLOŽAJ V KARTI 1:25000

JESENICE-1
BLED-3

Merilo 1:5000  
Ekvidistanca 5m



Izdelal: Geodetski zavod SRS Ljubljana, 1981  
Tisk: IGF Ljubljana, 1981

OVIR KARTOGRAFISKA ISKRAPIVA  
A. Strunčič, Ljubljana, 1981

KVADRATNE POSEBE

- A K o. Plohom
- B K o. Sp. Gorje
- C K o. Vrhovca
- D K o. Zg. Gorje
- E K o. Poljsca
- F K o. Rečca
- G K o. Bled
- H K o. Zavrta

Imena na karti v skladu s KLS  
Masa vseh simbolov po predpisu iz leta 1981

2




G.P.K.N. Geodetska uprava SRS Ljubljana, 1981

**Bled-39** ADNO UPORABO

Izdela: Geodetski zavod SRS 1982

POLOŽAJ V KARTI 1:25.000



Merilo 1:5000  
Ekvidistanca 5m

Izdela: Geodetski zavod SRS Ljubljana, 1981  
Tisk: IGF Ljubljana, 1981

LEVI VARNOSTNO OBRAMBNI OBLASTI  
A. Osnovni topografski načrt 1981

Geografske oznake

- A. K. o. Rusača
- B. K. o. Hraček
- C. K. o. Žeče
- D. K. o. Bohinjska Bela
- E. K. o. Selo pri Bledu

5



Izdala: Geodetska uprava SRS Ljubljana, 1981

POLOŽAJ V KARTI 1:25000



Izdal: Geodetski zavod SRS Ljubljana, 1981

Tisk: IGF Ljubljana, 1981

SAMO ZA URADNO UPORABO

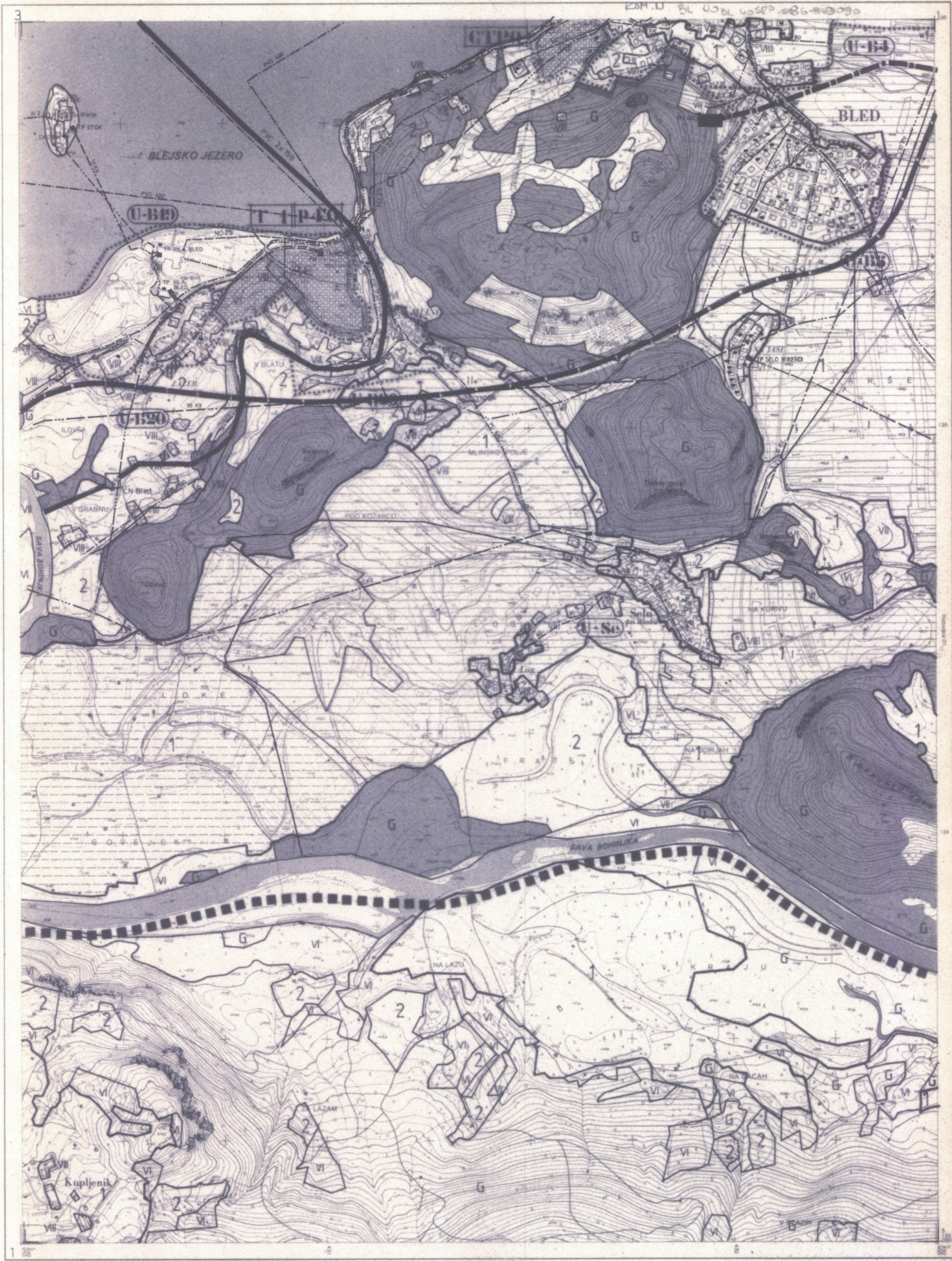
Merilo 1:5000  
Ekvivalentna 5m

**GPKN** Izdelal: Geodetski zavod SRS 1982  
**Bled 30**  
**BLED-30**

IZDAVAJKA: GEODETSKA UPRAVA SRS LJUBLJANA

IZDAVAJKA: GEODETSKI ZAVOD SRS LJUBLJANA


AVTORI: A. K. Zup, B. K. u. Padhom, C. K. u. Sp. Gore, D. K. u. Recca, E. K. u. Bled, F. A. u. Zvece



GRKN Geodetska uprava SRS Ljubljana, 1981

**Bled-40** ANNO UPORABO

POLOŽAJ V KARTI 1: 25000



Merilo 1: 5000  
Ekvidistanca 5m

Izdal: Geodetski zavod SRS Ljubljana, 1981  
Tisk: IGF Ljubljana, 1981

Izdal: Geodetski zavod SRS 1982



Izdala: Geodetska uprava SRS Ljubljana, 1981

SAMO ZA URADNO UPORABO

POLOŽAJ V KARTI 1:25 000

SESNICE 1 STOL 5

BLED-3 RADOVLJICA 4



Merilo 1:5000  
Ekvidistanca 5m

Izdela: Geodetski zavod SRS Ljubljana, 1981  
Tisk: IGF Ljubljana, 1981

**GPKN** Izdela: Geodetski zavod SRS 1982

**Radovljica 21**

RADOVLJICA-21

IZVOR KARTOGRAFSKEGA GRADIVA

A. Stereofotogrametrična izmera, 1981

KATASTRSKE ORČINE

- A. K. o. Zasp
- B. K. o. Zrnica
- C. K. o. Zabrznica
- D. K. o. Bled
- E. K. o. Zelnice
- F. K. o. Hvale
- G. K. o. Ribič

Imena na karti: vsaj eno s PLS


More kartografskih izvirnih gradiv: 1981





Izdala: Geodetska uprava SRS Ljubljana, 1981

POLOŽAJ V KARTI 1:25000



Izdala: Geodetski zavod SRS Ljubljana, 1981

SAMO ZA URADNO UPORABO

Merilo 1:5000  
Ekvidistanca 5m

IZVIR: HARTOGRAFSKEGA GRADIVA  
A. Geodetski zavod SRS Ljubljana, 1981

KATASTRSKE OBČINE

- A. K. o. Znojno
- B. K. o. Hrast
- C. K. o. Rimo
- D. K. o. Sekir pri Bledu
- E. K. o. Larcove

**GPKN** Izdal: Geodetski zavod SRS 1982

**Radovljica 31**

**RADOVLJICA-31**

RLED-1 RADOVLJICA



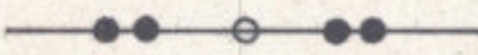




Ime in kakovost kartografskega dela  
Mesto katastrskega zemljevidnega lista: 2580

25

# legenda

<b>Sg</b> <b>S</b>	obstoječe stanovanjske površine
<b>C</b>	obstoječe centralne površine
<b>P</b>	obstoječe proizvodno-servisne površine
<b>T</b>	obstoječe turistične površine
<b>R</b>	obstoječe rekreacijske površine
<b>CTP</b>	obstoječe centralno turistično območje na Bledu

<b>Sgz</b> <b>Sgld</b>	nova stanovanjska območja – visoka gostota zazidave
<b>Sz</b> <b>Sld</b>	nova stanovanjska območja – nizka gostota zazidave
<b>S</b> <b>Sd</b>	nova stanovanjska območja – posamezne lokacije
<b>Cz</b> <b>Cld</b>	nova območja centralnih dejavnosti
<b>C</b>	
<b>I</b> <b>Id</b>	nova območja proizvodno-servisnih dejavnosti
<b>Iz</b> <b>Ild</b>	
<b>T</b> <b>Td</b>	nova območja turistično-gostinskih dejavnosti
<b>CTPO</b>	novi posegi v centralno turistično območje na Bledu

	meja občine
	meja TNP
	meja TNP I. cona
	meja urbanističnih zasnov
	meja ureditvenih območij
	meja prostorsko ureditvenih pogojev – PUP
	meja ožjega turističnega območja (CTP, golf)







Katastrski pregledni načrt je izdelan s fotopomanjšavo načrtov 1:2880, 1:1000 in fotopovečavo načrtov 1:5760  
Stanje: junij 1981

Merilo 1:5000

Izdelal: Inštitut za geodezijo in fotogrametrijo, Ljubljana 1982  
Izdala: Geodetska uprava Radovljica



Katastrski pregledni načrt je izdelan s fotopomanjšavo načrtov 1:2880 in 1:1000  
Stanje: junij 1981

Izdal: Inštitut za geodezijo in fotogrametrijo, Ljubljana 1982  
Izdala: Geodetska uprava Radovljica

Merilo 1:5000









## legenda :

- ■ ■ ■ ■ ■ meja urbanističnih zasnov
- ..... meja ureditvenega območ.
- U-R-1** oznaka ureditven. območja
- šifra imena naselja  
zaporedna številka  
pri razpršenih naseljih  
se oznaka nanaša na  
celotno naselje

OBVEZNA IZHODIŠČA DOLGOROČNEGA DRUŽBENEGA PLANA ZA PRIPRAVO SREDNJEROCNIH PLANSKIH USMERITEV:

- namenska raba površin znotraj območja urbanističnih zasnov Radovljice in desnega brega Save
- rezervat magistralne ceste in hitre železnice
- čistilna naprava v Radovljici

## komunalne naprave:

- ELEKTRIKA :**
- 10kV daljnovod, v. pas 5+5m
  - 20kV ----- v. pas 10+10m
  - 35 V ----- v. pas 10+10m
  - javna razsvetljava
  - trafo postaja
- VODOVOD :**
- vodovodni vod
  - vodohram
  - vodovodno zajetje
- PTT :**
- telefonski vod
  - razdelilec na zidu
  - samostojna govorilnica
  - koridor UKV mreže
- PLIN :**
- plinovod

- KANALIZACIJA :**
- obstoječi vod
  - novi vod
  - ČČN nova čistilna naprava

## promet :

- obstoječe ceste
- nove ceste in odseki
- rekonstruirana proga
- rezervat za hitro železnico
- ● ● ● ■ avtobusno postajališče, postaja, nova postaja

# POSEGI V PROSTOR DO LETA 1990

## I. stanovanjske površine

- Sz 1** **p 24** — površina (ha)
- g 30** — gostota predvidene zazidave (preb/ha)
- zap. štev. novega stanovanjskega obm.

NOVE STAN. POVRŠINE VEČSTANOVANJSKE (Sg) IN INDIVIDUALNE (S) GRADNJE OPREDELJENE V DP :  
predvidena izgradnja stanovanj :

št. stanovanj 1981	št. stanovanj 1985-1990	od tega	
		večstanov.	individual.
5128	615	401	214
■ povpr. uporabljena površina zemlj. za eno stanovanjsko enoto :		120 m <sup>2</sup>	500 m <sup>2</sup>
■ povprečna gostota naselitve		200-250 pb/ha	50-80 pb/ha
■ potrebne površine (min.)		30 ha	143 ha

### A. OBSTOJEČE STANOVANJSKE POVRŠINE

V površine znotraj obst. naselij je vključeno 20% predvidene individualne novogradnje

### B. NOVE STANOVANJSKE POVRŠINE

#### I. večstanovanjska gradnja

oznaka	naselje	površina ha	gostota preb/ha	prostorski izvedbeni akt
<b>Sgz 1</b>	Lesce (CL)	1,8	190	ZN

nadzid. Gradnik.  
rekonst. Prešern.

<b>Sgz 17</b>	Begu (pod Dobr.)	0,6	270	ZN
<b>Cl 15</b>	Podnart	0,2	190	PUP- lok dok.
<b>Sgld 10</b>	Kropa	0,4	220	PUP- lok dok.

#### II individualna gradnja

<b>Sz 2</b>	Lesce (za Merk.)	3,3	50	ZN
-------------	------------------	-----	----	----

<b>Sgz 4</b>	Radovljica	3,9	120	ZN
--------------	------------	-----	-----	----

<b>Sz 15</b>	Vrbnje	2,2	80	ZN
--------------	--------	-----	----	----

<b>Sz 16</b>	Begu (pod Dobr.)	1,3	70	ZN
--------------	------------------	-----	----	----

oznaka	naselje	površina ha	gostota pb/ha	prostorski izvedbeni akt
<b>Sz 12</b>	Brezovica	1,2	50	ZN
<b>Sz 14</b>	Zaloše	2,4	50	ZN

## II. površine centralnih dejavnosti

- Cz 1** **p 20** — površina novega področja oz. rezervata za razvoj centralnih dejavnosti zaporedna številka območja

oznaka	naselje	površina ha	namen
<b>Cz 1</b>	Lesce	0,6	

<b>Cl 6</b>	Radovljica	0,3	
-------------	------------	-----	--

<b>Cz 12</b>	Lesce	7,2	TNC
--------------	-------	-----	-----

<b>Cl 15</b>	Begunje	0,1	trgovina
--------------	---------	-----	----------

## III. površine proizvodno-servisnih dejavnosti

oznaka	naselje	površina ha	namen
<b>Iz 2</b>	Lesce	4,2	POC
<b>Ild 3</b>	Dvorska vas	8,6	deponija
<b>Ild 7</b>	Radovljica	1,2	čistilna naprava
<b>Ild 1</b>	Begunje	1,4	Elan






<b>Ild 5</b>	Otoče	1,2	Iskra
--------------	-------	-----	-------

## IV. površine turistično gostinskih dejavnosti






<b>Tz 2</b>	Šobec	120,0 ha	
-------------	-------	----------	--

# RADOVLJICA IN DESNI BREG SAVE






## legenda:

-  GOZDNE POVRŠINE
-  OBMOČJE VAROVALNEGA GOZDA
-  KMETIJSKA ZEMLJIŠČA TRAJNO NAMENJENA KMETIJSKI RABI
-  OBMOČJE PREDNOSTNIH VLAGANJ V KMETIJSKA ZEMLJIŠČA
-  OSTALA KMETIJSKA ZEMLJIŠČA





































































### NAMEMBNOST OBSTOJEČIH URBANIZIRANIH POVRŠIN:

-  STANOVANJSKO OBMOČJE Z NIZKO OZ. VISOKO GOSTOTO POSELITVE
-  OBMOČJE CENTRALNIH DEJAVNOSTI (vključuje osrednje površine obst. naselij (družb. dejavnosti, upravo, trgovine, gostinstvo, turizem in stan. površine))
-  OBMOČJE PROIZVODNIH IN SERVISNIH DEJAVNOSTI
-  OBST. TURISTIČNA OBMOČJA (površine namenjene izključno turistično gostinski ponudbi, naselja počitniških objektov)
-  UREJENE ŠPORTNO REKREACIJSKE POVRŠINE

### NAMEMBNOST NOVIH POVRŠIN (DOLGOROČNE POTREBE):

-  NOVA STANOVANJSKA OBMOČJA Z NIZKO OZ. VISOKO GOSTOTO NASELJENOSTI
-  NOVE POVRŠINE NAMENJENE CENTRALNIM DEJAVNOSTIM
-  NOVA OBMOČJA PROIZVODNO-SERVISNIH DEJAVNOSTI
-  NOVA OBMOČJA NAMENJENA GRADNJI GOSTINSKO-TURISTIČNIH OBJEKTOV
-  NOVA REKREACIJSKA OBMOČJA

### OBRAZLOŽITEV ZNAKOV:

- |   |  |
|---|--|
|  vrtec                   |  vodni športi, čolnarna   |
|  osnovna šola            |  ribolov, ribogojnica     |
|  usmerjeno izobraževanje |  festivalna dvorana       |
|  izobraževalni center    |  kulturni dom             |
|  glasbena šola           |  pošta                    |
|  knjižnica               |  banka                    |
|  galerija                |  občina                   |
|  muzej                  |  krajevna skupnost       |
|  kinodvorana           |  bencinska črpalka      |
|  cerkev                |  parking                |
|  camping               |  avtobusno postajališče |
|  zdravstveni dom       |  železniška postaja     |
|  dom upokojencev       |  civilno letališče      |
|  pokopališče           |  helikopterska ploščad  |
|  slaščičarna           |  športno letališče      |
|  bife                  |  GG                     |
|  snack bar             |  prehrabena ind.        |
|  gostilna              |  papirna ind.           |
|  restavracija          |  kemična ind.           |
|  penzion               |  gradbeništvo           |
|  depandansa apartmani  |  elektronska ind.       |
|  hotel                 |  lesna ind.             |
|  trgovina              |  kovinska ind.          |
|  lekarna               |  peskokop               |
|  samopostrežna trg.    |  tapetništvo            |
|  skladišče             |  ELAN                   |
|  telovadnica           |  tekstilna ind.         |
|  športni center        |  vrtnarija              |
|  drsališče             |  kmetijska zadruga      |
|  nogometno igrišče     |  milica                 |
|  hipodrom              |  gasilni dom            |
|  tenis                 |  žičnica                |
|  smučišče              |  taxi                   |
|  bazen, kopališče      |  golf igrišče           |

# namenska raba površin

KARTOGRAFSKA OSNOVA ODK 1:5000, REAMBULIRANA 1981

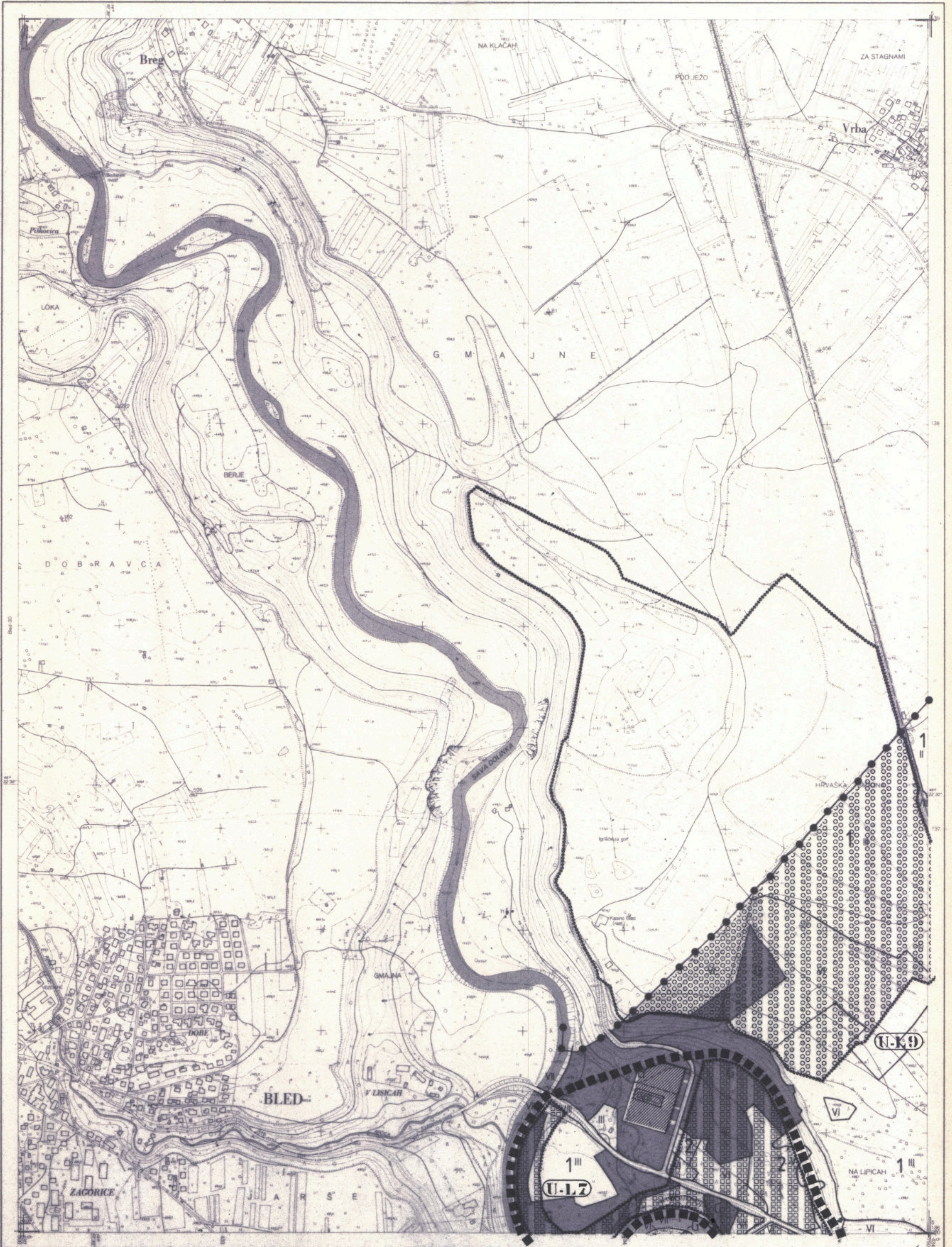
URADNA TAJNOST, SAMO ZA URADNO UPORABO

komite za urejanje prostora in varstvo  
okolja \* zavod za urbanizem bled

merilo  
datum

1 : 5000  
1986

# RADOVLJICA IN DESNI BREG SAVE



Izdala: Geodetska uprava SRS Ljubljana, 1981

SAMO ZA URADNO UPORABO

POLOŽAJ V KARTI 1:25000

ASENICE-1	STOL-2
BLED-3	RADOVLJICA-4

100 200 300 400 500 600 m

Merilo 1:5000  
Ekvidistancija 5m

IZVOR KARTOGRAFSKEGA GRADIVA  
A. Stazotogramofotna snemka 1981

Merila na karti vskladana s KLS  
Mapa katastrskih občin pravilno c. št. 1/2080

Izdela: Geodetski zavod SRS Ljubljana, 1981  
Tisk: IGF Ljubljana, 1981.

KATASTRSKE OBČINE

- A K.o. Zasp
- B K.o. Zmerica
- C K.o. Zaboranca
- D K.o. Bled
- E K.o. Zaslavi
- F K.o. Hrade
- G K.o. Ribno



R 21  
RADOVLJICA-21 RA 21



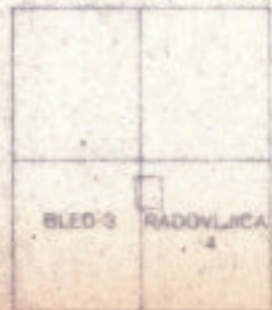
Izdala: Geodetska uprava SRS Ljubljana, 1981

SAMO ZA URADNO UPORABO

POLOŽAJ V KARTI: 1:25000



Merilo 1:5000  
Ekvidistanca 5m



IZVIR KARTOGRAFSKEGA GRADIVA

A. Slovenski geografski inštitut, 1981

Imena na karti vskupini v RLS  
Mapa katastrskih občin praznika 2. m. 1:25000

Izdala: Geodetski zavod SRS Ljubljana, 1981

Tisk: IGF Ljubljana, 1981

KATASTRSKÉ OBČINE

A. K. o. Zevče

B. K. o. Hrnče

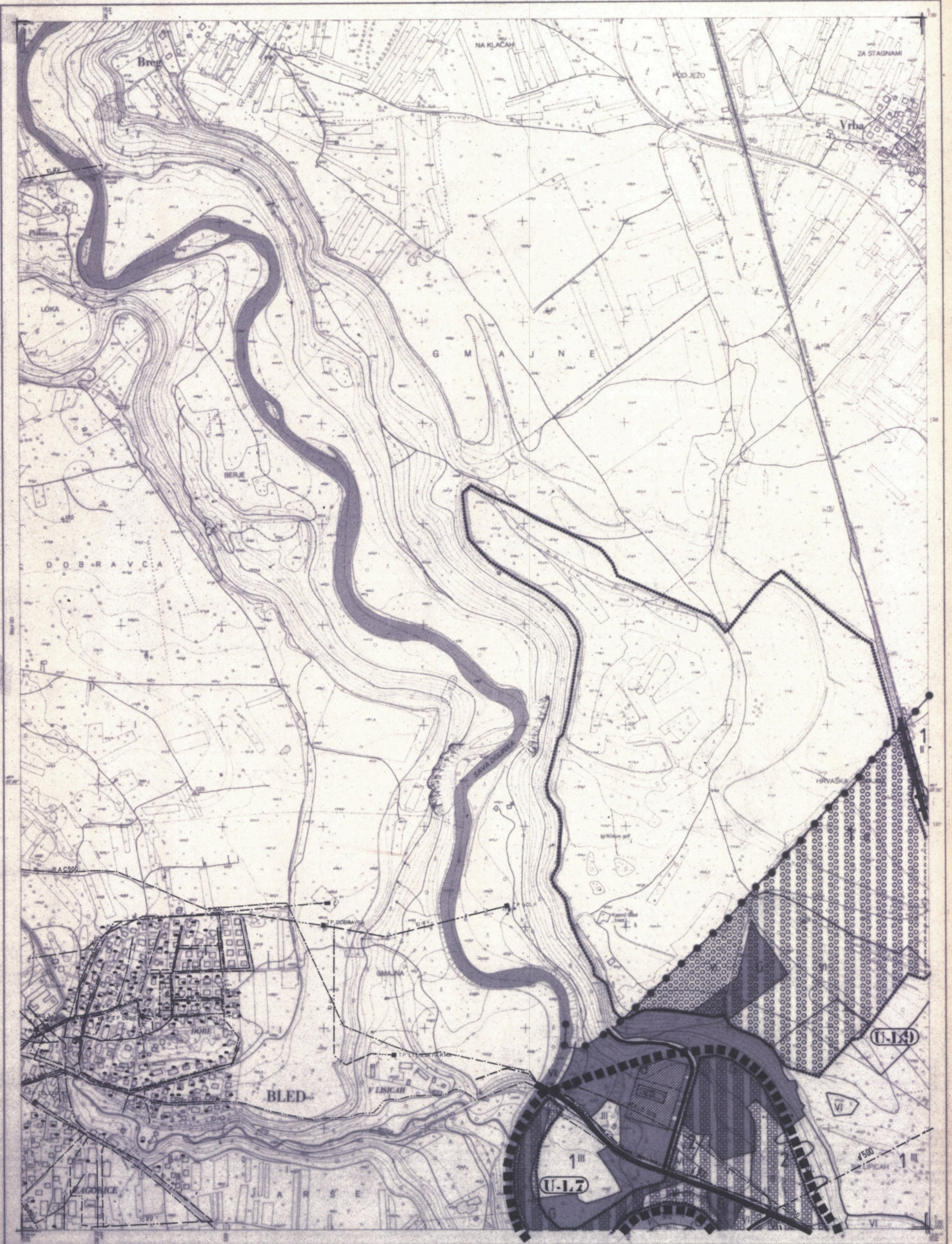
C. K. o. Ribno

D. K. o. Selo pri Bledu

E. K. o. Lencovo



R-31  
**RADOVLJICA-31**



Izdala: Geodetska uprava SRS Ljubljana, 1981

SAMO ZA URADNO UPORABO

SPKON

Radovljica 21


RADOVLJICA-21

Izdela: Geodetski zavod SRS 1982

POLOŽAJ V KARTI 1: 25000

VRHNIŠKA-1	STOL-2
BLED-3	RADOVLJICA-4

Merilo 1: 5000  
Ekvidistanca 5m




EVOR KARTOGRAFSKEGA GRADIVA  
A. Slovenskogeografski atlas - 1981

Izdela: Geodetski zavod SRS Ljubljana, 1981  
Tisk: IGF Ljubljana, 1981

KATASTRSKA OBČINE

- A. K. o. Zavrč
- B. K. o. Dornava
- C. K. o. Zirovnica
- D. K. o. Bled
- E. K. o. Bled
- F. K. o. Vrha





Izdala: Geodetska uprava SRS Ljubljana, 1981

SAMO ZA URADNO UPORABO

**GPKN** Izdelal: Geodetski zavod SRS 1982  
**Radovljica 31**  
RADOVLJICA-31

POKRETAJ V KARTI 1:25000



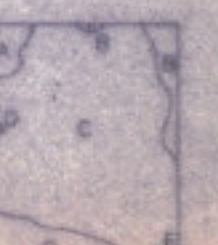
**Merilo 1:5000**  
**Ekvidistanca 5m**

IZVIR KARTOGRAFSKA GRADIVA  
A. Šušteršičevski inštitut (1981)








Merilo na karti: uporabiti 1:25000

Izdelal: Geodetski zavod SRS Ljubljana, 1981  
Tisk: IGF Ljubljana, 1981

KARTOGRFSKE SLOVNE  
A. K. o. Zveza  
B. K. o. Hrabi  
C. K. o. Rado  
D. K. o. Šola pri Bledu  
E. K. o. Ljubljana



# legenda

<b>Sg</b>	<b>S</b>	obstoječe stanovanjske površine
<b>C</b>		obstoječe centralne površine
<b>P</b>		obstoječe proizvodno-servisne površine
<b>T</b>		obstoječe turistične površine
<b>R</b>		obstoječe rekreacijske površine
<b>CTP</b>		obstoječe centralno turistično območje na Bledu
<b>Sgz</b>	<b>Sgld</b>	nova stanovanjska območja – visoka gostota zazidave
<b>Sz</b>	<b>Sld</b>	nova stanovanjska območja – nizka gostota zazidave
<b>S</b>	<b>Sd</b>	nova stanovanjska območja – posamezne lokacije
<b>Cz</b>	<b>Cld</b>	nova območja centralnih dejavnosti
<b>C</b>		
<b>I</b>	<b>Id</b>	nova območja proizvodno-servisnih dejavnosti
<b>Iz</b>	<b>Ild</b>	
<b>T</b>	<b>Td</b>	nova območja turistično-gostinskih dejavnosti
<b>CTPO</b>		novi posegi v centralno turistično območje na Bledu
		meja občine
		meja TNP
		meja TNP I. cona
		meja urbanističnih zasnov
		meja ureditvenih območij
		meja prostorsko ureditvenih pogojev, –PUP
		meja ožjega turističnega območja (CTP, golf)

85



date of 02/81

