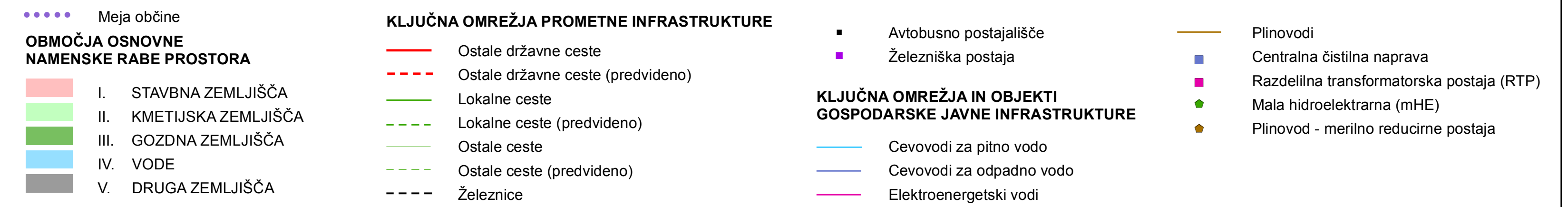



# LEGENDA

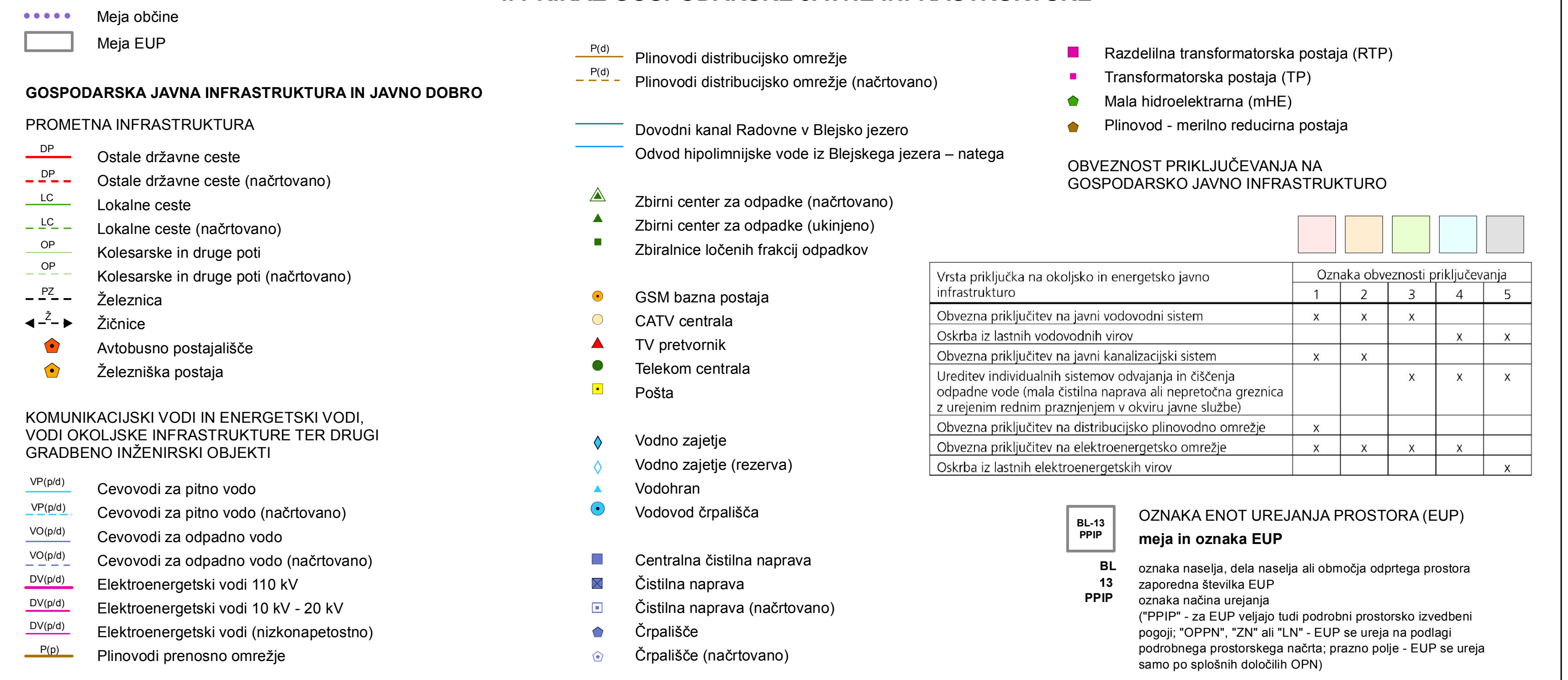
## 2. PREGLEDNA KARTA OBČINE S PRIKAZOM OSNOVNE NAMENSKE RABE IN KLJUČNIH OMREŽIJ GOSPODARSKE JAVNE INFRASTRUKTURE



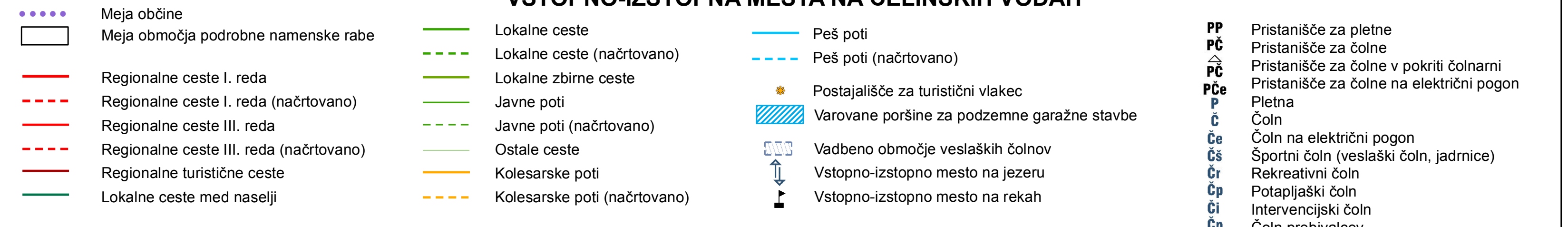
## 3. PRIKAZ PODROBNEJŠE NAMENSKE RABE PROSTORA



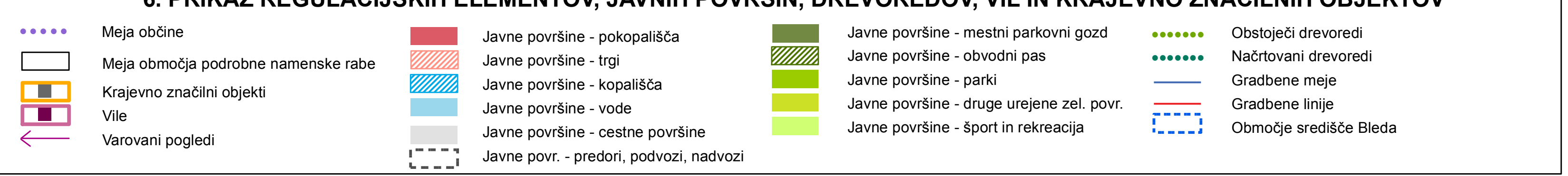
## 4. PRIKAZ GOSPODARSKE JAVNE INFRASTRUKTURE



## 5. PRIKAZ CESTNEGA OMREŽJA, PODZEMNE GARAŽNE STAVBE TER PRISTANIŠČA IN VSTOPNO-IZSTOPNA MESTA NA CELINSKIH VODAH



## 6. PRIKAZ REGULACIJSKIH ELEMENTOV, JAVNIH POVRŠIN, DREVOREDOV, VIL IN KRAJEVNO ZNAČILNIH OBJEKTOV



## 7. PRIKAZ OBMOČIJ VARSTVA PRED HRUPOM

